

ЧАСТЬ III. ГРАДОСТРОИТЕЛЬНЫЕ РЕГЛАМЕНТЫ

СОДЕРЖАНИЕ

Глава 7. Градостроительные регламенты в части видов разрешенного использования земельных участков и объектов капитального строительства и предельных (минимальных и (или) максимальных) размеров земельных участков и предельных параметров разрешенного строительства, реконструкции объектов капитального строительства	81
Статья 34. Градостроительные регламенты для жилых зон	81
Статья 35. Градостроительные регламенты для общественно-деловых зон	156
Статья 36. Градостроительные регламенты для производственных зон, зон коммунальной и транспортной инфраструктур	210
Статья 37. Градостроительные регламенты для зон рекреационного назначения	268
Статья 38. Градостроительные регламенты для зон специального назначения	327
Статья 39. Градостроительные регламенты для зон сельскохозяйственного использования	341
Статья 40. Градостроительные регламенты для зоны историко-культурной деятельности	370
Статья 41. Градостроительные регламенты для многофункциональных зон	371
Статья 42. Градостроительные регламенты для зон особо охраняемой природной территории федерального значения - национальный парк «Лосиный остров»	401
Статья 42.1. Градостроительные регламенты для зон особо охраняемой природной территории федерального значения - национальный парк «Лосиный остров»	547
Статья 43. Градостроительные регламенты для зон осуществления деятельности по комплексному развитию территории	557
Статья 44. Комплексное развитие жилой застройки КРТ1	731
Статья 45. Требования к архитектурно-градостроительному облику объектов капитального строительства	736
Статья 45.1 Требования к архитектурно-градостроительному облику объектов жилого назначения	785
Статья 45.2 Требования к архитектурно-градостроительному облику объектов социального обслуживания	793
Статья 45.3 Требования к архитектурно-градостроительному облику объектов здравоохранения	797
Статья 45.4 Требования к архитектурно-градостроительному облику объектов образования и просвещения	802
Статья 45.5 Требования к архитектурно-градостроительному облику объектов культурного развития	808
Статья 45.6 Требования к архитектурно-градостроительному облику объектов религиозного назначения	813
Статья 45.7 Требования к архитектурно-градостроительному облику объектов физической культуры и спорта	818
Статья 45.8 Требования к архитектурно-градостроительному облику объектов торгового, развлекательного, досугового назначения	823
Статья 45.9 Требования к архитектурно-градостроительному облику объектов гостиничного обслуживания	828
Статья 45.10 Требования к архитектурно-градостроительному облику объектов административно-делового назначения	833

Статья 45.11 Требования к архитектурно-градостроительному облику объектов производственного или складского назначения (в том числе сельскохозяйственного)	837
ПРИЛОЖЕНИЕ	
СВЕДЕНИЯ О ГРАНИЦАХ ТЕРРИТОРИАЛЬНЫХ ЗОН	842

ГЛАВА 7. ГРАДОСТРОИТЕЛЬНЫЕ РЕГЛАМЕНТЫ В ЧАСТИ ВИДОВ РАЗРЕШЕННОГО ИСПОЛЬЗОВАНИЯ ЗЕМЕЛЬНЫХ УЧАСТКОВ И ОБЪЕКТОВ КАПИТАЛЬНОГО СТРОИТЕЛЬСТВА И ПРЕДЕЛЬНЫХ (МИНИМАЛЬНЫХ И (ИЛИ) МАКСИМАЛЬНЫХ) РАЗМЕРОВ ЗЕМЕЛЬНЫХ УЧАСТКОВ И ПРЕДЕЛЬНЫХ ПАРАМЕТРОВ РАЗРЕШЕННОГО СТРОИТЕЛЬСТВА, РЕКОНСТРУКЦИИ ОБЪЕКТОВ КАПИТАЛЬНОГО СТРОИТЕЛЬСТВА

Статья 34. Градостроительные регламенты для жилых зон

В жилых зонах допускается размещение отдельно стоящих, встроенных или пристроенных объектов социального и коммунально-бытового назначения, объектов здравоохранения, объектов дошкольного, начального общего и среднего (полного) общего образования, культовых зданий, стоянок автомобильного транспорта, гаражей, объектов, связанных с проживанием граждан и не оказывающих негативного воздействия на окружающую среду.

Максимальный процент застройки, устанавливаемый для строительства, реконструкции объектов капитального строительства на земельных участках с видами разрешенного использования с кодами 2.1.1, 2.2, 2.5, 2.6 Классификатора не учитывает площадь земельного участка, которая может быть застроена объектами со вспомогательными видами разрешенного использования, не предназначенными для постоянного проживания.

Земельный участок для индивидуального жилищного строительства предназначен для возведения одного жилого дома и размещения индивидуальных гаражей и подсобных сооружений, необходимых для его обслуживания.

Максимальный процент застройки, устанавливаемый для строительства, реконструкции объектов капитального строительства на земельных участках с видами разрешенного использования с кодом 2.1 Классификатора не учитывает площадь земельного участка, которая может быть застроена гаражами, строениями и сооружениями вспомогательного использования, не предназначенными для постоянного проживания.

В соответствии с Классификатором вид разрешенного использования «Жилая застройка» – код 2.0, включает в себя размещение жилых домов различного вида.

В состав жилых зон включены:

- зона многоквартирной жилой застройки (Ж-1)
- специализированная зона многоквартирной жилой застройки (Ж-1а)
- зона жилой застройки для создания социальной инфраструктуры (Ж-1б)
- зона смешанной жилой застройки (Ж-1-1)
- зона застройки индивидуальными и блокированными жилыми домами (Ж-2)
- специализированная зона застройки индивидуальными и блокированными жилыми домами (Ж-2а)
- зона застройки индивидуальными жилыми домами (Ж-2С)
- зона смешанной малоэтажной жилой застройки (Ж-3)
- специализированная зона смешанной малоэтажной жилой застройки (Ж-3-1)

Ж-1 - ЗОНА МНОГОКВАРТИРНОЙ ЖИЛОЙ ЗАСТРОЙКИ

Зона многоквартирной жилой застройки Ж-1 установлена для обеспечения условий формирования жилых районов из многоквартирных жилых домов.

Градостроительный регламент территориальной зоны должен применяться в части, не противоречащей утвержденным режимам зон охраны объектов культурного наследия.

Градостроительный регламент территориальной зоны должен применяться с учетом требований СП 2.1.4.2625-10 «Зоны санитарной охраны источников питьевого водоснабжения г. Москвы» (утв. постановлением Главного государственного санитарного врача РФ от 30.04.2010 № 45), Решением Исполкома московского городского и областного советов народных депутатов от 17.04 1980 г. № 500-1143 «Об утверждении проекта установления красных линий границ зон санитарной охраны источников водоснабжения г. Москвы в границах ЛПЗП», картой ЗОУИТ в части ЗСО.

Основные виды разрешенного использования

№ п/п	Наименование ВРИ	Код (числовое обозначение ВРИ)	Предельные размеры земельных участков (кв. м)		Максимальный процент застройки, в том числе в зависимости от количества надземных этажей	Минимальные отступы от границ земельного участка (м)	Требования к архитектурно-градостроительному облику***
			min	max			
1	Малоэтажная многоквартирная жилая застройка	2.1.1	30 000*	1 000 000*	1 эт. - 59,0% 2 эт. - 50,8% 3 эт. - 44,1% 4 эт. - 38,9%	3	Устанавливаются (ст. 45 настоящих Правил)
2	Среднеэтажная жилая застройка	2.5	30 000*	1 000 000*	5 эт. - 34,8% 6 эт. - 31,5% 7 эт. - 28,8% 8 эт. - 26,5%	3	Устанавливаются (ст. 45 настоящих Правил)

№ п/п	Наименование ВРИ	Код (числовое обозначение ВРИ)	Предельные размеры земельных участков (кв. м)		Максимальный процент застройки, в том числе в зависимости от количества надземных этажей	Минимальные отступы от границ земельного участка (м)	Требования к архитектурно-градостроительному облику***
			min	max			
3	Многоэтажная жилая застройка (высотная застройка)	2.6	30 000*	1 000 000*	9 эт. - 24,6% 10 эт. - 23,0% 11 эт. - 21,6% 12 эт. - 20,3% 13 эт. - 19,2% 14 эт. - 18,1% 15 эт. - 17,2% 16 эт. - 16,4% 17 эт. и более - 15,7%	3	Устанавливаются (ст. 45 настоящих Правил)
4	Хранение автотранспорта	2.7.1	500 (15**)	20 000 (50**)	75% (100**)	3 (0**)	Устанавливаются (ст. 45 настоящих Правил)
5	Размещение гаражей для собственных нужд	2.7.2	500 (15**)	20 000 (50**)	75% (100**)	3 (0**)	Не подлежат установлению
6	Коммунальное обслуживание	3.1	30	100 000	75%	3	Устанавливаются (ст. 45 настоящих Правил)
7	Предоставление коммунальных услуг	3.1.1	30	100 000	75%	3	Не подлежат установлению
8	Административные здания организаций, обеспечивающих предоставление коммунальных услуг	3.1.2	1 000	100 000	75%	3	Устанавливаются (ст. 45 настоящих Правил)

№ п/п	Наименование ВРИ	Код (числовое обозначение ВРИ)	Предельные размеры земельных участков (кв. м)		Максимальный процент застройки, в том числе в зависимости от количества надземных этажей	Минимальные отступы от границ земельного участка (м)	Требования к архитектурно-градостроительному облику***
			min	max			
9	Дома социального обслуживания	3.2.1	500	100 000	60%	3	Устанавливаются (ст. 45 настоящих Правил)
10	Оказание социальной помощи населению	3.2.2	500	100 000	60%	3	Устанавливаются (ст. 45 настоящих Правил)
11	Оказание услуг связи	3.2.3	500	100 000	60%	3	Устанавливаются (ст. 45 настоящих Правил)
12	Бытовое обслуживание	3.3	200	100 000	60%	3	Устанавливаются (ст. 45 настоящих Правил)
13	Амбулаторно-поликлиническое обслуживание	3.4.1	200	1 000 000	60%	3	Устанавливаются (ст. 45 настоящих Правил)
14	Дошкольное, начальное и среднее общее образование	3.5.1	Не подлежат установлению			3	Устанавливаются (ст. 45 настоящих Правил)

№ п/п	Наименование ВРИ	Код (числовое обозначение ВРИ)	Предельные размеры земельных участков (кв. м)		Максимальный процент застройки, в том числе в зависимости от количества надземных этажей	Минимальные отступы от границ земельного участка (м)	Требования к архитектурно- градострои- тельному облику***
			min	max			
15	Объекты культурно- досуговой деятельности	3.6.1	1 000	100 000	50%	3	Устанавливаются (ст. 45 настоящих Правил)
16	Амбулаторное ветеринарное обслуживание	3.10.1	1 000	10 000	60%	3	Устанавливаются (ст. 45 настоящих Правил)
17	Деловое управление	4.1	1 000	100 000	55%	3	Устанавливаются (ст. 45 настоящих Правил)
18	Рынки	4.3	1 500	50 000	45%	3	Устанавливаются (ст. 45 настоящих Правил)
19	Магазины	4.4	500	10 000	50%	3	Устанавливаются (ст. 45 настоящих Правил)
20	Общественное питание	4.6	500	10 000	50%	3	Устанавливаются (ст. 45 настоящих Правил)

№ п/п	Наименование ВРИ	Код (числовое обозначение ВРИ)	Предельные размеры земельных участков (кв. м)		Максимальный процент застройки, в том числе в зависимости от количества надземных этажей	Минимальные отступы от границ земельного участка (м)	Требования к архитектурно-градостроительному облику***	
			min	max				
21	Объекты дорожного сервиса	4.9.1	1 000	10 000	45%	3	Устанавливаются (ст. 45 настоящих Правил)	
22	Спорт	5.1	1 000	100 000	75%	3	Устанавливаются (ст. 45 настоящих Правил)	
23	Обеспечение занятий спортом в помещениях	5.1.2	1 000	100 000	75%	3	Устанавливаются (ст. 45 настоящих Правил)	
24	Площадки для занятий спортом	5.1.3	1 000	100 000	75%	3	Не подлежат установлению	
25	Оборудованные площадки для занятий спортом	5.1.4	1 000	100 000	75%	3	Не подлежат установлению	
26	Недропользование	6.1	500	1 000 000	60%	3	Устанавливаются (ст. 45 настоящих Правил)	
27	Связь	6.8	Не подлежат установлению				3	Не подлежат установлению
28	Автомобильный транспорт	7.2	Не распространяется				3	Не подлежат установлению

№ п/п	Наименование ВРИ	Код (числовое обозначение ВРИ)	Предельные размеры земельных участков (кв. м)		Максимальный процент застройки, в том числе в зависимости от количества надземных этажей	Минимальные отступы от границ земельного участка (м)	Требования к архитектурно- градострои- тельному облику***
			min	max			
29	Трубопроводный транспорт	7.5	Не распространяется				Не подлежат установлению
30	Обеспечение внутреннего правопорядка	8.3	Не подлежат установлению				Не подлежат установлению
31	Историко-культурная деятельность	9.3	Не распространяется				Не подлежат установлению
32	Гидротехнические сооружения	11.3	Не подлежат установлению				Не подлежат установлению
33	Земельные участки (территории) общего пользования	12.0	Не распространяется				Не подлежат установлению
34	Улично-дорожная сеть	12.0.1	Не подлежат установлению				Не подлежат установлению
35	Благоустройство территории	12.0.2	Не подлежат установлению				Не подлежат установлению

Вспомогательные виды разрешенного использования

1. Предоставление коммунальных услуг - 3.1.1
2. Связь - 6.8
3. Обеспечение внутреннего правопорядка - 8.3

Условно разрешенные виды использования

№ п/п	Наименование ВРИ	Код (числовое обозначение ВРИ)	Предельные размеры земельных участков (кв. м)		Максимальный процент застройки, в том числе в зависимости от количества надземных этажей	Минимальные отступы от границ земельного участка (м)	Требования к архитектурно-градостроительному облику***
			min	max			
1	Общежития	3.2.4	500	100 000	60%	3	Не подлежат установлению
2	Стационарное медицинское обслуживание	3.4.2	1 000	1 000 000	50%	3	Устанавливаются (ст. 45 настоящих Правил)
3	Среднее и высшее профессиональное образование	3.5.2	5 000	100 000	60%	3	Устанавливаются (ст. 45 настоящих Правил)
4	Общественное управление	3.8	1 000	100 000	60%	3	Устанавливаются (ст. 45 настоящих Правил)
5	Государственное управление	3.8.1	1 000	100 000	60%	3	Устанавливаются (ст. 45 настоящих Правил)
6	Представительская деятельность	3.8.2	1 000	100 000	60%	3	Не подлежат установлению
7	Обеспечение научной деятельности	3.9	500	100 000	60%	3	Устанавливаются (ст. 45 настоящих Правил)

№ п/п	Наименование ВРИ	Код (числовое обозначение ВРИ)	Предельные размеры земельных участков (кв. м)		Максимальный процент застройки, в том числе в зависимости от количества надземных этажей	Минимальные отступы от границ земельного участка (м)	Требования к архитектурно-градостроительному облику***
			min	max			
8	Обеспечение деятельности в области гидрометеорологии и смежных с ней областях	3.9.1	Не подлежат установлению				Не подлежат установлению
9	Объекты торговли (торговые центры, торгово-развлекательные центры (комплексы))	4.2	5 000	Не подлежат установлению	50%	3	Устанавливаются (ст. 45 настоящих Правил)
10	Банковская и страховая деятельность	4.5	1 000	10 000	60%	3	Устанавливаются (ст. 45 настоящих Правил)
11	Гостиничное обслуживание	4.7	1 000	100 000	60%	3	Устанавливаются (ст. 45 настоящих Правил)
12	Развлекательные мероприятия	4.8.1	5 000	100 000	55%	3	Устанавливаются (ст. 45 настоящих Правил)
13	Служебные гаражи	4.9	1 000	20 000	75%	3	Устанавливаются (ст. 45 настоящих Правил)
14	Стоянка транспортных средств	4.9.2	1 000	20 000	75%	3	Не подлежат установлению

№ п/п	Наименование ВРИ	Код (числовое обозначение ВРИ)	Предельные размеры земельных участков (кв. м)		Максимальный процент застройки, в том числе в зависимости от количества надземных этажей	Минимальные отступы от границ земельного участка (м)	Требования к архитектурно- градострои- тельному облику***
			min	max			
15	Выставочно-ярмарочная деятельность	4.10	5 000	50 000	60%	3	Устанавливаются (ст. 45 настоящих Правил)

* - Минимальный размер земельного участка не распространяется на земельные участки, формируемые под существующими многоквартирными жилыми домами, а определяется проектом межевания территории или схемой расположения земельного участка на кадастровом плане территории, оформляемой с учетом изменений законодательства с 01.09.2022.

** - Существующие объекты гаражного назначения, предназначенные для хранения личного автотранспорта граждан, имеющих одну или более общих стен с другими объектами гаражного назначения, предназначенные для хранения личного автотранспорта граждан.

*** - Требования к архитектурно-градостроительному облику распространяются на объекты капитального строительства и территории, полностью или частично размещаемые в пределах частей земельных участков, расположенных в границах территорий (Тип 1, Тип 2), в соответствии с картой градостроительного зонирования с установлением территорий, в границах которых предусматриваются требования к архитектурно-градостроительному облику объектов капитального строительства.

Максимальный класс опасности (по санитарной классификации) объектов капитального строительства, размещаемых на территории участков зоны - V.

Иные показатели по параметрам застройки зоны Ж-1: территории объектов обслуживания населения; требования и параметры по временному хранению индивидуальных транспортных средств, размещению гаражей и открытых автостоянок, требования и параметры к доле озелененной территории земельных участков, регламентируются и устанавливаются нормативами градостроительного проектирования.

Ж-1а - СПЕЦИАЛИЗИРОВАННАЯ ЗОНА МНОГОКВАРТИРНОЙ ЖИЛОЙ ЗАСТРОЙКИ

Специализированная зона многоквартирной жилой застройки Ж-1а установлена для обеспечения условий формирования жилых районов из многоквартирных жилых домов.

Градостроительный регламент территориальной зоны должен применяться в части, не противоречащей утвержденным режимам зон охраны объектов культурного наследия.

Основные виды разрешенного использования

№ п/п	Наименование ВРИ	Код (числовое обозначение ВРИ)	Предельные размеры земельных участков (кв. м)		Максимальный процент застройки, в том числе в зависимости от количества надземных этажей	Минимальные отступы от границ земельного участка (м)	Требования к архитектурно-градостроительному облику***
			min	max			
1	Многоэтажная жилая застройка (высотная застройка)	2.6	5 000**	1 000 000**	Не подлежат установлению	3	Устанавливаются (ст. 45 настоящих Правил)
2	Хранение автотранспорта	2.7.1	500 (15*)	20 000 (50*)	75% (100%*)	3 (0*)	Устанавливаются (ст. 45 настоящих Правил)
3	Размещение гаражей для собственных нужд	2.7.2	500 (15*)	20 000 (50*)	75% (100%*)	3 (0*)	Не подлежат установлению
4	Коммунальное обслуживание	3.1	30	100 000	75%	3	Устанавливаются (ст. 45 настоящих Правил)
5	Предоставление коммунальных услуг	3.1.1	30	100 000	75%	3	Не подлежат установлению

№ п/п	Наименование ВРИ	Код (числовое обозначение ВРИ)	Предельные размеры земельных участков (кв. м)		Максимальный процент застройки, в том числе в зависимости от количества надземных этажей	Минимальные отступы от границ земельного участка (м)	Требования к архитектурно- градострои- тельному облику***
			min	max			
6	Административные здания организаций, обеспечивающих предоставление коммунальных услуг	3.1.2	1 000	100 000	75%	3	Устанавливаются (ст. 45 настоящих Правил)
7	Дома социального обслуживания	3.2.1	500	100 000	60%	3	Устанавливаются (ст. 45 настоящих Правил)
8	Оказание социальной помощи населению	3.2.2	500	100 000	60%	3	Устанавливаются (ст. 45 настоящих Правил)
9	Оказание услуг связи	3.2.3	500	100 000	60%	3	Устанавливаются (ст. 45 настоящих Правил)
10	Бытовое обслуживание	3.3	200	100 000	60%	3	Устанавливаются (ст. 45 настоящих Правил)
11	Амбулаторно- поликлиническое обслуживание	3.4.1	200	1 000 000	60%	3	Устанавливаются (ст. 45 настоящих Правил)

№ п/п	Наименование ВРИ	Код (числовое обозначение ВРИ)	Предельные размеры земельных участков (кв. м)		Максимальный процент застройки, в том числе в зависимости от количества надземных этажей	Минимальные отступы от границ земельного участка (м)	Требования к архитектурно- градострои- тельному облику***
			min	max			
12	Дошкольное, начальное и среднее общее образование	3.5.1	Не подлежат установлению			3	Устанавливаются (ст. 45 настоящих Правил)
13	Культурное развитие	3.6	1 000	100 000	50%	3	Устанавливаются (ст. 45 настоящих Правил)
14	Амбулаторное ветеринарное обслуживание	3.10.1	1 000	10 000	60%	3	Устанавливаются (ст. 45 настоящих Правил)
15	Деловое управление	4.1	1 000	100 000	55%	3	Устанавливаются (ст. 45 настоящих Правил)
16	Рынки	4.3	1 500	50 000	45%	3	Устанавливаются (ст. 45 настоящих Правил)
17	Магазины	4.4	500	10 000	50%	3	Устанавливаются (ст. 45 настоящих Правил)

№ п/п	Наименование ВРИ	Код (числовое обозначение ВРИ)	Предельные размеры земельных участков (кв. м)		Максимальный процент застройки, в том числе в зависимости от количества надземных этажей	Минимальные отступы от границ земельного участка (м)	Требования к архитектурно-градостроительному облику***
			min	max			
18	Общественное питание	4.6	500	10 000	50%	3	Устанавливаются (ст. 45 настоящих Правил)
19	Спорт	5.1	1 000	100 000	75%	3	Устанавливаются (ст. 45 настоящих Правил)
20	Обеспечение занятий спортом в помещениях	5.1.2	1 000	100 000	75%	3	Устанавливаются (ст. 45 настоящих Правил)
21	Площадки для занятий спортом	5.1.3	1 000	100 000	75%	3	Не подлежат установлению
22	Оборудованные площадки для занятий спортом	5.1.4	1 000	100 000	75%	3	Не подлежат установлению
23	Связь	6.8	Не подлежат установлению				Не подлежат установлению
24	Автомобильный транспорт	7.2	Не распространяется				Не подлежат установлению
25	Трубопроводный транспорт	7.5	Не распространяется				Не подлежат установлению
26	Обеспечение внутреннего правопорядка	8.3	Не подлежат установлению				Не подлежат установлению

№ п/п	Наименование ВРИ	Код (числовое обозначение ВРИ)	Предельные размеры земельных участков (кв. м)		Максимальный процент застройки, в том числе в зависимости от количества надземных этажей	Минимальные отступы от границ земельного участка (м)	Требования к архитектурно- градострои- тельному облику***
			min	max			
27	Историко-культурная деятельность	9.3	Не распространяется				Не подлежат установлению
28	Гидротехнические сооружения	11.3	Не подлежат установлению				Не подлежат установлению
29	Земельные участки (территории) общего пользования	12.0	Не распространяется				Не подлежат установлению
30	Улично-дорожная сеть	12.0.1	Не подлежат установлению				Не подлежат установлению
31	Благоустройство территории	12.0.2	Не подлежат установлению				Не подлежат установлению

Вспомогательные виды разрешенного использования

1. Предоставление коммунальных услуг - 3.1.1
2. Связь - 6.8
3. Обеспечение внутреннего правопорядка - 8.3

Условно разрешенные виды использования

№ п/п	Наименование ВРИ	Код (числовое обозначение ВРИ)	Предельные размеры земельных участков (кв. м)		Максимальный процент застройки, в том числе в зависимости от количества надземных этажей	Минимальные отступы от границ земельного участка (м)	Требования к архитектурно- градострои- тельному облику***
			min	max			
1	Стационарное медицинское обслуживание	3.4.2	1 000	1 000 000	50%	3	Устанавливаются (ст. 45 настоящих Правил)
2	Среднее и высшее профессиональное образование	3.5.2	5 000	100 000	60%	3	Устанавливаются (ст. 45 настоящих Правил)
3	Общественное управление	3.8	1 000	100 000	60%	3	Устанавливаются (ст. 45 настоящих Правил)
4	Государственное управление	3.8.1	1 000	100 000	60%	3	Устанавливаются (ст. 45 настоящих Правил)
5	Представительская деятельность	3.8.2	1 000	100 000	60%	3	Не подлежат установлению
6	Обеспечение научной деятельности	3.9	500	100 000	60%	3	Устанавливаются (ст. 45 настоящих Правил)

№ п/п	Наименование ВРИ	Код (числовое обозначение ВРИ)	Предельные размеры земельных участков (кв. м)		Максимальный процент застройки, в том числе в зависимости от количества надземных этажей	Минимальные отступы от границ земельного участка (м)	Требования к архитектурно-градостроительному облику***
			min	max			
7	Обеспечение деятельности в области гидрометеорологии и смежных с ней областях	3.9.1	Не подлежат установлению				Не подлежат установлению
8	Объекты торговли (торговые центры, торгово-развлекательные центры (комплексы))	4.2	5 000	Не подлежат установлению	50%	3	Устанавливаются (ст. 45 настоящих Правил)
9	Банковская и страховая деятельность	4.5	1 000	10 000	60%	3	Устанавливаются (ст. 45 настоящих Правил)
10	Гостиничное обслуживание	4.7	1 000	100 000	60%	3	Устанавливаются (ст. 45 настоящих Правил)
11	Служебные гаражи	4.9	1 000	20 000	75%	3	Устанавливаются (ст. 45 настоящих Правил)
12	Стоянка транспортных средств	4.9.2	1 000	20 000	75%	3	Не подлежат установлению
13	Выставочно-ярмарочная деятельность	4.10	5 000	50 000	60%	3	Устанавливаются (ст. 45 настоящих Правил)

* - Существующие объекты, предназначенные для хранения личного автотранспорта граждан, имеющие одну или более общих стен с другими объектами гаражного назначения, предназначенными для хранения личного автотранспорта граждан.

** - Минимальный размер земельного участка не распространяется на земельные участки, формируемые под существующими многоквартирными жилыми домами, а определяется проектом межевания территории или схемой расположения земельного участка на кадастровом плане территории, оформляемой с учетом изменений законодательства с 01.09.2022.

*** - Требования к архитектурно-градостроительному облику распространяются на объекты капитального строительства и территории, полностью или частично размещаемые в пределах частей земельных участков, расположенных в границах территорий (Тип 1, Тип 2), в соответствии с картой градостроительного зонирования с установлением территорий, в границах которых предусматриваются требования к архитектурно-градостроительному облику объектов капитального строительства.

Максимальный класс опасности (по санитарной классификации) объектов капитального строительства, размещаемых на территории участков зоны - V.

Иные показатели по параметрам застройки зоны Ж-1а: территории объектов обслуживания населения; требования и параметры по временному хранению индивидуальных транспортных средств, размещению гаражей и открытых автостоянок, требования и параметры к доле озелененной территории земельных участков, регламентируются и устанавливаются нормативами градостроительного проектирования.

Ж-1б - ЗОНА ЖИЛОЙ ЗАСТРОЙКИ ДЛЯ СОЗДАНИЯ СОЦИАЛЬНОЙ ИНФРАСТРУКТУРЫ

Зона жилой застройки для создания социальной инфраструктуры Ж-1б установлена для обеспечения условий формирования социальной инфраструктуры для обслуживания населения.

Градостроительный регламент территориальной зоны должен применяться в части, не противоречащей утвержденным режимам зон охраны объектов культурного наследия.

Основные виды разрешенного использования

№ п/п	Наименование ВРИ	Код (числовое обозначение ВРИ)	Предельные размеры земельных участков (кв. м)		Максимальный процент застройки, в том числе в зависимости от количества надземных этажей	Минимальные отступы от границ земельного участка (м)	Требования к архитектурно-градостроительному облику**
			min	max			
1	Хранение автотранспорта	2.7.1	500 (15*)	20 000 (50*)	75% (100%*)	3 (0*)	Устанавливаются (ст. 45 настоящих Правил)
2	Размещение гаражей для собственных нужд	2.7.2	500 (15*)	20 000 (50*)	75% (100%*)	3 (0*)	Не подлежат установлению
3	Коммунальное обслуживание	3.1	30	100 000	75%	3	Устанавливаются (ст. 45 настоящих Правил)
4	Предоставление коммунальных услуг	3.1.1	30	100 000	75%	3	Не подлежат установлению
5	Административные здания организаций, обеспечивающих предоставление коммунальных услуг	3.1.2	1 000	100 000	75%	3	Устанавливаются (ст. 45 настоящих Правил)

№ п/п	Наименование ВРИ	Код (числовое обозначение ВРИ)	Предельные размеры земельных участков (кв. м)		Максимальный процент застройки, в том числе в зависимости от количества надземных этажей	Минимальные отступы от границ земельного участка (м)	Требования к архитектурно- градострои- тельному облику**
			min	max			
6	Дома социального обслуживания	3.2.1	500	100 000	60%	3	Устанавливаются (ст. 45 настоящих Правил)
7	Оказание социальной помощи населению	3.2.2	500	100 000	60%	3	Устанавливаются (ст. 45 настоящих Правил)
8	Оказание услуг связи	3.2.3	500	100 000	60%	3	Устанавливаются (ст. 45 настоящих Правил)
9	Бытовое обслуживание	3.3	200	100 000	60%	3	Устанавливаются (ст. 45 настоящих Правил)
10	Амбулаторно- поликлиническое обслуживание	3.4.1	200	1 000 000	60%	3	Устанавливаются (ст. 45 настоящих Правил)
11	Дошкольное, начальное и среднее общее образование	3.5.1	Не подлежат установлению			3	Устанавливаются (ст. 45 настоящих Правил)

№ п/п	Наименование ВРИ	Код (числовое обозначение ВРИ)	Предельные размеры земельных участков (кв. м)		Максимальный процент застройки, в том числе в зависимости от количества надземных этажей	Минимальные отступы от границ земельного участка (м)	Требования к архитектурно-градостроительному облику**
			min	max			
12	Объекты культурно-досуговой деятельности	3.6.1	1 000	100 000	50%	3	Устанавливаются (ст. 45 настоящих Правил)
13	Амбулаторное ветеринарное обслуживание	3.10.1	1 000	10 000	60%	3	Устанавливаются (ст. 45 настоящих Правил)
14	Деловое управление	4.1	1 000	100 000	0%	3	Устанавливаются (ст. 45 настоящих Правил)
15	Рынки	4.3	1 500	50 000	0%	3	Устанавливаются (ст. 45 настоящих Правил)
16	Магазины	4.4	500	10 000	0%	3	Устанавливаются (ст. 45 настоящих Правил)
17	Общественное питание	4.6	500	10 000	0%	3	Устанавливаются (ст. 45 настоящих Правил)

№ п/п	Наименование ВРИ	Код (числовое обозначение ВРИ)	Предельные размеры земельных участков (кв. м)		Максимальный процент застройки, в том числе в зависимости от количества надземных этажей	Минимальные отступы от границ земельного участка (м)	Требования к архитектурно-градостроительному облику**
			min	max			
18	Спорт	5.1	1 000	100 000	75%	3	Устанавливаются (ст. 45 настоящих Правил)
19	Обеспечение занятий спортом в помещениях	5.1.2	1 000	100 000	75%	3	Устанавливаются (ст. 45 настоящих Правил)
20	Площадки для занятий спортом	5.1.3	1 000	100 000	75%	3	Не подлежат установлению
21	Оборудованные площадки для занятий спортом	5.1.4	1 000	100 000	75%	3	Не подлежат установлению
22	Связь	6.8	Не подлежат установлению				Не подлежат установлению
23	Автомобильный транспорт	7.2	Не распространяется				Не подлежат установлению
24	Трубопроводный транспорт	7.5	Не распространяется				Не подлежат установлению
25	Обеспечение внутреннего правопорядка	8.3	Не подлежат установлению				Не подлежат установлению
26	Историко-культурная деятельность	9.3	Не распространяется				Не подлежат установлению

№ п/п	Наименование ВРИ	Код (числовое обозначение ВРИ)	Предельные размеры земельных участков (кв. м)		Максимальный процент застройки, в том числе в зависимости от количества надземных этажей	Минимальные отступы от границ земельного участка (м)	Требования к архитектурно- градострои- тельному облику**
			min	max			
27	Гидротехнические сооружения	11.3	Не подлежат установлению				Не подлежат установлению
28	Земельные участки (территории) общего пользования	12.0	Не распространяется				Не подлежат установлению
29	Улично-дорожная сеть	12.0.1	Не подлежат установлению				Не подлежат установлению
30	Благоустройство территории	12.0.2	Не подлежат установлению				Не подлежат установлению

Вспомогательные виды разрешенного использования

1. Предоставление коммунальных услуг - 3.1.1
2. Связь - 6.8
3. Обеспечение внутреннего правопорядка - 8.3

Условно разрешенные виды использования

№ п/п	Наименование ВРИ	Код (числовое обозначение ВРИ)	Предельные размеры земельных участков (кв. м)		Максимальный процент застройки, в том числе в зависимости от количества надземных этажей	Минимальные отступы от границ земельного участка (м)	Требования к архитектурно- градострои- тельному облику**
			min	max			
1	Стационарное медицинское обслуживание	3.4.2	1 000	1 000 000	50%	3	Устанавливаются (ст. 45 настоящих Правил)

№ п/п	Наименование ВРИ	Код (числовое обозначение ВРИ)	Предельные размеры земельных участков (кв. м)		Максимальный процент застройки, в том числе в зависимости от количества надземных этажей	Минимальные отступы от границ земельного участка (м)	Требования к архитектурно-градостроительному облику**
			min	max			
2	Среднее и высшее профессиональное образование	3.5.2	5 000	100 000	60%	3	Устанавливаются (ст. 45 настоящих Правил)
3	Общественное управление	3.8	1 000	100 000	60%	3	Устанавливаются (ст. 45 настоящих Правил)
4	Государственное управление	3.8.1	1 000	100 000	60%	3	Устанавливаются (ст. 45 настоящих Правил)
5	Представительская деятельность	3.8.2	1 000	100 000	60%	3	Не подлежат установлению
6	Обеспечение научной деятельности	3.9	500	100 000	60%	3	Устанавливаются (ст. 45 настоящих Правил)
7	Обеспечение деятельности в области гидрометеорологии и смежных с ней областях	3.9.1	Не подлежат установлению				Не подлежат установлению
8	Объекты торговли (торговые центры, торгово-развлекательные центры (комплексы))	4.2	5 000	Не подлежат установлению	50%	3	Устанавливаются (ст. 45 настоящих Правил)

№ п/п	Наименование ВРИ	Код (числовое обозначение ВРИ)	Предельные размеры земельных участков (кв. м)		Максимальный процент застройки, в том числе в зависимости от количества надземных этажей	Минимальные отступы от границ земельного участка (м)	Требования к архитектурно-градостроительному облику**
			min	max			
9	Банковская и страховая деятельность	4.5	1 000	10 000	60%	3	Устанавливаются (ст. 45 настоящих Правил)
10	Гостиничное обслуживание	4.7	1 000	100 000	0%	3	Устанавливаются (ст. 45 настоящих Правил)
11	Служебные гаражи	4.9	1 000	20 000	75%	3	Устанавливаются (ст. 45 настоящих Правил)
12	Стоянка транспортных средств	4.9.2	1 000	20 000	75%	3	Не подлежат установлению
13	Выставочно-ярмарочная деятельность	4.10	5 000	50 000	60%	3	Устанавливаются (ст. 45 настоящих Правил)

* - Существующие объекты, предназначенные для хранения личного автотранспорта граждан, имеющие одну или более общих стен с другими объектами гаражного назначения, предназначенными для хранения личного автотранспорта граждан.

** - Требования к архитектурно-градостроительному облику распространяются на объекты капитального строительства и территории, полностью или частично размещаемые в пределах частей земельных участков, расположенных в границах территорий (Тип 1, Тип 2), в соответствии с картой градостроительного зонирования с установлением территорий, в границах которых предусматриваются требования к архитектурно-градостроительному облику объектов капитального строительства.

Иные показатели по параметрам застройки зоны Ж-1б: территории объектов обслуживания населения; требования и параметры по временному хранению индивидуальных транспортных средств, размещению гаражей и открытых автостоянок, требования и параметры к доле озелененной территории земельных участков, регламентируются и устанавливаются нормативами градостроительного проектирования.

Максимальный класс опасности (по санитарной классификации) объектов капитального строительства, размещаемых на территории участков зоны - V.

Ж-1-1 - ЗОНА СМЕШАННОЙ ЖИЛОЙ ЗАСТРОЙКИ

Зона смешанной жилой застройки Ж-1-1 установлена для обеспечения условий формирования жилых районов из отдельно стоящих индивидуальных жилых домов, блокированных жилых домов и многоквартирных домов этажностью до 9 этажей включительно. В состав зоны Ж-1-1 могут включаться территории, предназначенные для ведения садоводства.

Градостроительный регламент территориальной зоны должен применяться в части, не противоречащей утвержденным режимам зон охраны объектов культурного наследия.

Основные виды разрешенного использования

№ п/п	Наименование ВРИ	Код (числовое обозначение ВРИ)	Предельные размеры земельных участков (кв. м)		Максимальный процент застройки, в том числе в зависимости от количества надземных этажей	Минимальные отступы от границ земельного участка (м)	Требования к архитектурно-градостроительному облику *****
			min	max			
1	Для индивидуального жилищного строительства	2.1*	500	500 000	40%	3	Не подлежат установлению
2	Малозэтажная многоквартирная жилая застройка	2.1.1	30 000**	1 000 000**	1 эт. - 59,0% 2 эт. - 50,8% 3 эт. - 44,1% 4 эт. - 38,9%	3	Устанавливаются (ст. 45 настоящих Правил)
3	Блокированная жилая застройка	2.3	200	3 000	1 эт. - 59,0% 2 эт. - 50,8% 3 эт. - 44,1%	3 (0***)	Устанавливаются (ст. 45 настоящих Правил)
4	Среднеэтажная жилая застройка	2.5	30 000*	1 000 000*	5 эт. - 34,8% 6 эт. - 31,5% 7 эт. - 28,8% 8 эт. - 26,5%	3	Устанавливаются (ст. 45 настоящих Правил)

№ п/п	Наименование ВРИ	Код (числовое обозначение ВРИ)	Предельные размеры земельных участков (кв. м)		Максимальный процент застройки, в том числе в зависимости от количества надземных этажей	Минимальные отступы от границ земельного участка (м)	Требования к архитектурно- градострои- тельному облику *****
			min	max			
5	Многоэтажная жилая застройка (высотная застройка)	2.6	30 000*	1 000 000*	9 эт. - 24,6%	3	Устанавливаются (ст. 45 настоящих Правил)
6	Хранение автотранспорта	2.7.1	500 (15*****)	20 000 (50*****)	75% (100%*****)	3 (0*****)	Устанавливаются (ст. 45 настоящих Правил)
7	Размещение гаражей для собственных нужд	2.7.2	500 (15*****)	20 000 (50*****)	75% (100%*****)	3 (0*****)	Не подлежат установлению
8	Коммунальное обслуживание	3.1	30	100 000	75%	3	Устанавливаются (ст. 45 настоящих Правил)
9	Предоставление коммунальных услуг	3.1.1	30	100 000	75%	3	Не подлежат установлению
10	Административные здания организаций, обеспечивающих предоставление коммунальных услуг	3.1.2	1 000	100 000	75%	3	Устанавливаются (ст. 45 настоящих Правил)
11	Дома социального обслуживания	3.2.1	500	100 000	60%	3	Устанавливаются (ст. 45 настоящих Правил)

№ п/п	Наименование ВРИ	Код (числовое обозначение ВРИ)	Предельные размеры земельных участков (кв. м)		Максимальный процент застройки, в том числе в зависимости от количества надземных этажей	Минимальные отступы от границ земельного участка (м)	Требования к архитектурно- градострои- тельному облику *****
			min	max			
12	Оказание социальной помощи населению	3.2.2	500	100 000	60%	3	Устанавливаются (ст. 45 настоящих Правил)
13	Оказание услуг связи	3.2.3	500	100 000	60%	3	Устанавливаются (ст. 45 настоящих Правил)
14	Бытовое обслуживание	3.3	200	100 000	60%	3	Устанавливаются (ст. 45 настоящих Правил)
15	Амбулаторно- поликлиническое обслуживание	3.4.1	200	1 000 000	60%	3	Устанавливаются (ст. 45 настоящих Правил)
16	Дошкольное, начальное и среднее общее образование	3.5.1	Не подлежат установлению			3	Устанавливаются (ст. 45 настоящих Правил)
17	Объекты культурно- досуговой деятельности	3.6.1	1 000	100 000	50%	3	Устанавливаются (ст. 45 настоящих Правил)

№ п/п	Наименование ВРИ	Код (числовое обозначение ВРИ)	Предельные размеры земельных участков (кв. м)		Максимальный процент застройки, в том числе в зависимости от количества надземных этажей	Минимальные отступы от границ земельного участка (м)	Требования к архитектурно- градострои- тельному облику *****
			min	max			
18	Амбулаторное ветеринарное обслуживание	3.10.1	1 000	10 000	60%	3	Устанавливаются (ст. 45 настоящих Правил)
19	Деловое управление	4.1	1 000	100 000	55%	3	Устанавливаются (ст. 45 настоящих Правил)
20	Рынки	4.3	1 500	50 000	45%	3	Устанавливаются (ст. 45 настоящих Правил)
21	Магазины	4.4	500	10 000	50%	3	Устанавливаются (ст. 45 настоящих Правил)
22	Общественное питание	4.6	500	10 000	50%	3	Устанавливаются (ст. 45 настоящих Правил)
23	Спорт	5.1	1 000	100 000	75%	3	Устанавливаются (ст. 45 настоящих Правил)

№ п/п	Наименование ВРИ	Код (числовое обозначение ВРИ)	Предельные размеры земельных участков (кв. м)		Максимальный процент застройки, в том числе в зависимости от количества надземных этажей	Минимальные отступы от границ земельного участка (м)	Требования к архитектурно- градострои- тельному облику *****
			min	max			
24	Связь	6.8	Не подлежат установлению				Не подлежат установлению
25	Автомобильный транспорт	7.2	Не распространяется				Не подлежат установлению
26	Трубопроводный транспорт	7.5	Не распространяется				Не подлежат установлению
27	Обеспечение внутреннего правопорядка	8.3	Не подлежат установлению				Не подлежат установлению
28	Историко-культурная деятельность	9.3	Не распространяется				Не подлежат установлению
29	Гидротехнические сооружения	11.3	Не подлежат установлению				Не подлежат установлению
30	Земельные участки (территории) общего пользования	12.0	Не распространяется				Не подлежат установлению
31	Улично-дорожная сеть	12.0.1	Не подлежат установлению				Не подлежат установлению
32	Благоустройство территории	12.0.2	Не подлежат установлению				Не подлежат установлению
33	Земельные участки общего назначения	13.0	Не подлежат установлению				Не подлежат установлению

№ п/п	Наименование ВРИ	Код (числовое обозначение ВРИ)	Предельные размеры земельных участков (кв. м)		Максимальный процент застройки, в том числе в зависимости от количества надземных этажей	Минимальные отступы от границ земельного участка (м)	Требования к архитектурно- градострои- тельному облику *****
			min	max			
34	Ведение огородничества	13.1	100	450	0%	Не подлежат установлению	Не подлежат установлению
35	Земельные участки, входящие в состав общего имущества собственников индивидуальных жилых домов в малоэтажном жилком комплексе	14.0	Не подлежат установлению				Не подлежат установлению

Вспомогательные виды разрешенного использования

1. Предоставление коммунальных услуг - 3.1.1
2. Связь - 6.8
3. Обеспечение внутреннего правопорядка - 8.3

Условно разрешенные виды использования

№ п/п	Наименование ВРИ	Код (числовое обозначение ВРИ)	Предельные размеры земельных участков (кв. м)		Максимальный процент застройки, в том числе в зависимости от количества надземных этажей	Минимальные отступы от границ земельного участка (м)	Требования к архитектурно- градострои- тельному облику *****
			min	max			
1	Стационарное медицинское обслуживание	3.4.2	1 000	1 000 000	50%	3	Устанавливаются (ст. 45 настоящих Правил)

№ п/п	Наименование ВРИ	Код (числовое обозначение ВРИ)	Предельные размеры земельных участков (кв. м)		Максимальный процент застройки, в том числе в зависимости от количества надземных этажей	Минимальные отступы от границ земельного участка (м)	Требования к архитектурно- градострои- тельному облику *****	
			min	max				
2	Среднее и высшее профессиональное образование	3.5.2	5 000	100 000	60%	3	Устанавливаются (ст. 45 настоящих Правил)	
3	Общественное управление	3.8	1 000	100 000	60%	3	Устанавливаются (ст. 45 настоящих Правил)	
4	Государственное управление	3.8.1	1 000	100 000	60%	3	Устанавливаются (ст. 45 настоящих Правил)	
5	Представительская деятельность	3.8.2	1 000	100 000	60%	3	Не подлежат установлению	
6	Обеспечение научной деятельности	3.9	500	100 000	60%	3	Устанавливаются (ст. 45 настоящих Правил)	
7	Обеспечение деятельности в области гидрометеорологии и смежных с ней областях	3.9.1	Не подлежат установлению				3	Не подлежат установлению
8	Банковская и страховая деятельность	4.5	1 000	10 000	60%	3	Устанавливаются (ст. 45 настоящих Правил)	

№ п/п	Наименование ВРИ	Код (числовое обозначение ВРИ)	Предельные размеры земельных участков (кв. м)		Максимальный процент застройки, в том числе в зависимости от количества надземных этажей	Минимальные отступы от границ земельного участка (м)	Требования к архитектурно-градостроительному облику *****
			min	max			
9	Гостиничное обслуживание	4.7	1 000	100 000	60%	3	Устанавливаются (ст. 45 настоящих Правил)
10	Служебные гаражи	4.9	1 000	20 000	75%	3	Устанавливаются (ст. 45 настоящих Правил)
11	Стоянка транспортных средств	4.9.2	1 000	20 000	75%	3	Не подлежат установлению
12	Ведение садоводства	13.2*	600	500 000	40%	3	Не подлежат установлению

* - Земельный участок предназначен для возведения одного жилого дома, а также размещения вспомогательных построек, необходимых для его обслуживания, а именно: индивидуальных гаражей и хозяйственных построек.

** - Минимальный размер земельного участка не распространяется на земельные участки, формируемые под существующими многоквартирными жилыми домами, а определяется проектом межевания территории или схемой расположения земельного участка на кадастровом плане территории, оформляемой с учетом изменений законодательства с 01.09.2022.

*** - Минимальные отступы от границ земельного участка (м) устанавливаются в соответствии с ч. 13 ст. 11 настоящих Правил.

**** - Существующие объекты гаражного назначения, предназначенные для хранения личного автотранспорта граждан, имеющие одну или более общих стен с другими объектами гаражного назначения, предназначенными для хранения личного автотранспорта граждан.

***** - Требования к архитектурно-градостроительному облику распространяются на объекты капитального строительства и территории, полностью или частично размещаемые в пределах частей земельных участков, расположенных в границах территорий (Тип 1, Тип 2), в соответствии с картой градостроительного зонирования с установлением территорий, в границах которых предусматриваются требования к архитектурно-градостроительному облику объектов капитального строительства.

Максимальный класс опасности (по санитарной классификации) объектов капитального строительства, размещаемых на территории участков зоны - V.

Иные показатели по параметрам застройки зоны Ж-1-1: территории объектов обслуживания населения; требования и параметры по временному хранению индивидуальных транспортных средств, размещению гаражей и открытых автостоянок, требования и параметры к доле озелененной территории земельных участков, регламентируются и устанавливаются нормативами градостроительного проектирования.

Не допускается размещение вспомогательных строений (за исключением гаража) перед основным строением со стороны улиц и проездов.

Ж-2 - ЗОНА ЗАСТРОЙКИ ИНДИВИДУАЛЬНЫМИ И БЛОКИРОВАННЫМИ ЖИЛЫМИ ДОМАМИ

Зона застройки индивидуальными и блокированными жилыми домами Ж-2 установлена для обеспечения формирования жилых районов из отдельно стоящих индивидуальных жилых домов и блокированных жилых домов. В состав зоны Ж-2 могут включаться территории, предназначенные для ведения садоводства.

Градостроительный регламент территориальной зоны должен применяться в части, не противоречащей утвержденным режимам зон охраны объектов культурного наследия.

Градостроительный регламент территориальной зоны должен применяться с учетом требований СП 2.1.4.2625-10 «Зоны санитарной охраны источников питьевого водоснабжения г. Москвы» (утв. постановлением Главного государственного санитарного врача РФ от 30.04.2010 № 45), Решением Исполкома московского городского и областного советов народных депутатов от 17.04 1980 г. № 500-1143 «Об утверждении проекта установления красных линий границ зон санитарной охраны источников водоснабжения г. Москвы в границах ЛПЗП», картой ЗОУИТ в части ЗСО.

Основные виды разрешенного использования

№ п/п	Наименование ВРИ	Код (числовое обозначение ВРИ)	Предельные размеры земельных участков (кв. м)		Максимальный процент застройки, в том числе в зависимости от количества надземных этажей	Минимальные отступы от границ земельного участка (м)	Требования к архитектурно-градостроительному облику *****
			min	max			
1	Для индивидуального жилищного строительства	2.1*	500	500 000	40%	3	Не подлежат установлению
2	Для ведения личного подсобного хозяйства (приусадебный земельный участок)	2.2*	500	500 000	40%	3	Не подлежат установлению
3	Блокированная жилая застройка	2.3	200	3 000	1 эт. - 59,0% 2 эт. - 50,8% 3 эт. - 44,1%	3 (0**)	Устанавливаются (ст. 45 настоящих Правил)

№ п/п	Наименование ВРИ	Код (числовое обозначение ВРИ)	Предельные размеры земельных участков (кв. м)		Максимальный процент застройки, в том числе в зависимости от количества надземных этажей	Минимальные отступы от границ земельного участка (м)	Требования к архитектурно- градострои- тельному облику *****
			min	max			
4	Хранение автотранспорта	2.7.1	500 (15***)	20 000 (50***)	75% (100%***)	3 (0***)	Устанавливаются (ст. 45 настоящих Правил)
5	Размещение гаражей для собственных нужд	2.7.2	500 (15***)	20 000 (50***)	75% (100%***)	3 (0***)	Не подлежат установлению
6	Коммунальное обслуживание	3.1	30	100 000	75%	3	Устанавливаются (ст. 45 настоящих Правил)
7	Предоставление коммунальных услуг	3.1.1	30	100 000	75%	3	Не подлежат установлению
8	Административные здания организаций, обеспечивающих предоставление коммунальных услуг	3.1.2	1 000	100 000	75%	3	Устанавливаются (ст. 45 настоящих Правил)
9	Дома социального обслуживания	3.2.1	500	100 000	60%	3	Устанавливаются (ст. 45 настоящих Правил)
10	Оказание социальной помощи населению	3.2.2	500	100 000	60%	3	Устанавливаются (ст. 45 настоящих Правил)

№ п/п	Наименование ВРИ	Код (числовое обозначение ВРИ)	Предельные размеры земельных участков (кв. м)		Максимальный процент застройки, в том числе в зависимости от количества надземных этажей	Минимальные отступы от границ земельного участка (м)	Требования к архитектурно- градострои- тельному облику *****
			min	max			
11	Оказание услуг связи	3.2.3	500	100 000	60%	3	Устанавливаются (ст. 45 настоящих Правил)
12	Бытовое обслуживание	3.3	200	100 000	60%	3	Устанавливаются (ст. 45 настоящих Правил)
13	Амбулаторно- поликлиническое обслуживание	3.4.1	200	1 000 000	60%	3	Устанавливаются (ст. 45 настоящих Правил)
14	Дошкольное, начальное и среднее общее образование	3.5.1	Не подлежат установлению			3	Устанавливаются (ст. 45 настоящих Правил)
15	Объекты культурно- досуговой деятельности	3.6.1	1 000	100 000	50%	3	Устанавливаются (ст. 45 настоящих Правил)
16	Амбулаторное ветеринарное обслуживание	3.10.1	1 000	10 000	60%	3	Устанавливаются (ст. 45 настоящих Правил)

№ п/п	Наименование ВРИ	Код (числовое обозначение ВРИ)	Предельные размеры земельных участков (кв. м)		Максимальный процент застройки, в том числе в зависимости от количества надземных этажей	Минимальные отступы от границ земельного участка (м)	Требования к архитектурно- градострои- тельному облику *****
			min	max			
17	Деловое управление	4.1	1 000	100 000	55%	3	Устанавливаются (ст. 45 настоящих Правил)
18	Общественное питание	4.6	500	10 000	50%	3	Устанавливаются (ст. 45 настоящих Правил)
19	Спорт	5.1	1 000	100 000	75%	3	Устанавливаются (ст. 45 настоящих Правил)
20	Площадки для занятий спортом	5.1.3	1 000	100 000	75%	3	Не подлежат установлению
21	Связь	6.8	Не подлежат установлению				Не подлежат установлению
22	Автомобильный транспорт	7.2	Не распространяется				Не подлежат установлению
23	Трубопроводный транспорт	7.5	Не распространяется				Не подлежат установлению
24	Обеспечение внутреннего правопорядка	8.3	Не подлежат установлению				Не подлежат установлению

№ п/п	Наименование ВРИ	Код (числовое обозначение ВРИ)	Предельные размеры земельных участков (кв. м)		Максимальный процент застройки, в том числе в зависимости от количества надземных этажей	Минимальные отступы от границ земельного участка (м)	Требования к архитектурно- градострои- тельному облику *****
			min	max			
25	Историко-культурная деятельность	9.3	Не распространяется				Не подлежат установлению
26	Гидротехнические сооружения	11.3	Не подлежат установлению				Не подлежат установлению
27	Земельные участки (территории) общего пользования	12.0	Не распространяется				Не подлежат установлению
28	Улично-дорожная сеть	12.0.1	Не подлежат установлению				Не подлежат установлению
29	Благоустройство территории	12.0.2	Не подлежат установлению				Не подлежат установлению
30	Земельные участки общего назначения	13.0	Не подлежат установлению				Не подлежат установлению
31	Ведение огородничества	13.1	100	450	0%	Не подлежат установлению	Не подлежат установлению
32	Ведение садоводства	13.2*, *****	600	500 000	40%	3	Не подлежат установлению
33	Земельные участки, входящие в состав общего имущества собственников индивидуальных жилых домов в малоэтажном жилом комплексе	14.0	Не подлежат установлению				Не подлежат установлению

Вспомогательные виды разрешенного использования

1. Предоставление коммунальных услуг - 3.1.1
2. Связь - 6.8
3. Обеспечение внутреннего правопорядка - 8.3

Условно разрешенные виды использования

№ п/п	Наименование ВРИ	Код (числовое обозначение ВРИ)	Предельные размеры земельных участков (кв. м)		Максимальный процент застройки, в том числе в зависимости от количества надземных этажей	Минимальные отступы от границ земельного участка (м)	Требования к архитектурно-градостроительному облику *****
			min	max			
1	Стационарное медицинское обслуживание	3.4.2	10 000	1 000 000	50%	3	Устанавливаются (ст. 45 настоящих Правил)
2	Среднее и высшее профессиональное образование	3.5.2	5 000	100 000	60%	3	Устанавливаются (ст. 45 настоящих Правил)
3	Общественное управление	3.8	1 000	100 000	60%	3	Устанавливаются (ст. 45 настоящих Правил)
4	Государственное управление	3.8.1	1 000	100 000	60%	3	Устанавливаются (ст. 45 настоящих Правил)
5	Представительская деятельность	3.8.2	1 000	100 000	60%	3	Не подлежат установлению

№ п/п	Наименование ВРИ	Код (числовое обозначение ВРИ)	Предельные размеры земельных участков (кв. м)		Максимальный процент застройки, в том числе в зависимости от количества надземных этажей	Минимальные отступы от границ земельного участка (м)	Требования к архитектурно- градострои- тельному облику *****
			min	max			
6	Обеспечение научной деятельности	3.9	500	100 000	60%	3	Устанавливаются (ст. 45 настоящих Правил)
7	Обеспечение деятельности в области гидрометеорологии и смежных с ней областях	3.9.1	Не подлежат установлению				Не подлежат установлению
8	Рынки	4.3	1 500	50 000	45%	3	Устанавливаются (ст. 45 настоящих Правил)
9	Магазины	4.4	500	10 000	50%	3	Устанавливаются (ст. 45 настоящих Правил)
10	Банковская и страховая деятельность	4.5	1 000	10 000	60%	3	Устанавливаются (ст. 45 настоящих Правил)
11	Гостиничное обслуживание	4.7	1 000	100 000	60%	3	Устанавливаются (ст. 45 настоящих Правил)

№ п/п	Наименование ВРИ	Код (числовое обозначение ВРИ)	Предельные размеры земельных участков (кв. м)		Максимальный процент застройки, в том числе в зависимости от количества надземных этажей	Минимальные отступы от границ земельного участка (м)	Требования к архитектурно- градостроительному облику *****
			min	max			
12	Служебные гаражи	4.9	1 000	20 000	75%	3	Устанавливаются (ст. 45 настоящих Правил)
13	Стоянка транспортных средств	4.9.2	1 000	20 000	75%	3	Не подлежат установлению
14	Обеспечение занятий спортом в помещениях	5.1.2	1 000	100 000	75%	3	Устанавливаются (ст. 45 настоящих Правил)

* - Земельный участок предназначен для возведения одного жилого дома, а также размещения вспомогательных построек, необходимых для его обслуживания, а именно: индивидуальных гаражей и хозяйственных построек.

** - Минимальные отступы от границ земельного участка (м) устанавливаются в соответствии с ч. 13 ст. 11 настоящих Правил.

*** - Существующие объекты гаражного назначения, предназначенные для хранения личного автотранспорта граждан, имеющие одну или более общих стен с другими объектами гаражного назначения, предназначенными для хранения личного автотранспорта граждан.

**** - только для земельных участков, расположенных в границах СНТ.

***** - Требования к архитектурно-градостроительному облику распространяются на объекты капитального строительства и территории, полностью или частично размещаемые в пределах частей земельных участков, расположенных в границах территорий (Тип 1, Тип 2), в соответствии с картой градостроительного зонирования с установлением территорий, в границах которых предусматриваются требования к архитектурно-градостроительному облику объектов капитального строительства.

Максимальный класс опасности (по санитарной классификации) объектов капитального строительства, размещаемых на территории участков зоны - V.

Иные показатели по параметрам застройки зоны Ж-2: территории объектов обслуживания населения; требования и параметры по временному хранению индивидуальных транспортных средств, размещению гаражей и открытых автостоянок, требования и параметры к доле озелененной территории земельных участков, регламентируются и устанавливаются нормативами градостроительного проектирования.

Не допускается размещение вспомогательных строений (за исключением гаража) перед основным строением со стороны улиц и проездов.

Ж-2а - СПЕЦИАЛИЗИРОВАННАЯ ЗОНА ЗАСТРОЙКИ ИНДИВИДУАЛЬНЫМИ И БЛОКИРОВАННЫМИ ЖИЛЫМИ ДОМАМИ

Специализированная зона застройки индивидуальными и блокированными жилыми домами Ж-2а установлена для обеспечения формирования жилых районов из отдельно стоящих индивидуальных жилых домов и блокированных жилых домов. В состав зоны Ж-2а могут включаться территории, предназначенные для ведения садоводства.

Градостроительный регламент территориальной зоны должен применяться в части, не противоречащей утвержденным режимам зон охраны объектов культурного наследия.

Основные виды разрешенного использования

№ п/п	Наименование ВРИ	Код (числовое обозначение ВРИ)	Предельные размеры земельных участков (кв. м)		Максимальный процент застройки, в том числе в зависимости от количества надземных этажей	Минимальные отступы от границ земельного участка (м)	Требования к архитектурно-градостроительному облику****
			min	max			
1	Для индивидуального жилищного строительства	2.1*	500	500 000	40%	3	Не подлежат установлению
2	Для ведения личного подсобного хозяйства (приусадебный земельный участок)	2.2*	500	500 000	40%	3	Не подлежат установлению
3	Блокированная жилая застройка	2.3	100	3 000	1 эт. - 87,0% 2 эт. - 87,0% 3 эт. - 87,0%	0,2 (0**)	Устанавливаются (ст. 45 настоящих Правил)
4	Размещение гаражей для собственных нужд	2.7.2	500 (15***)	20 000 (50***)	75% (100%***)	3 (0***)	Не подлежат установлению
5	Коммунальное обслуживание	3.1	30	100 000	75%	3	Устанавливаются (ст. 45 настоящих Правил)

№ п/п	Наименование ВРИ	Код (числовое обозначение ВРИ)	Предельные размеры земельных участков (кв. м)		Максимальный процент застройки, в том числе в зависимости от количества надземных этажей	Минимальные отступы от границ земельного участка (м)	Требования к архитектурно- градострои- тельному облику****
			min	max			
6	Предоставление коммунальных услуг	3.1.1	30	100 000	75%	3	Не подлежат установлению
7	Административные здания организаций, обеспечивающих предоставление коммунальных услуг	3.1.2	1 000	100 000	75%	3	Устанавливаются (ст. 45 настоящих Правил)
8	Дома социального обслуживания	3.2.1	500	100 000	60%	3	Устанавливаются (ст. 45 настоящих Правил)
9	Оказание социальной помощи населению	3.2.2	500	100 000	60%	3	Устанавливаются (ст. 45 настоящих Правил)
10	Оказание услуг связи	3.2.3	500	100 000	60%	3	Устанавливаются (ст. 45 настоящих Правил)
11	Бытовое обслуживание	3.3	200	100 000	60%	3	Устанавливаются (ст. 45 настоящих Правил)

№ п/п	Наименование ВРИ	Код (числовое обозначение ВРИ)	Предельные размеры земельных участков (кв. м)		Максимальный процент застройки, в том числе в зависимости от количества надземных этажей	Минимальные отступы от границ земельного участка (м)	Требования к архитектурно- градострои- тельному облику****
			min	max			
12	Амбулаторно- поликлиническое обслуживание	3.4.1	200	1 000 000	60%	3	Устанавливаются (ст. 45 настоящих Правил)
13	Дошкольное, начальное и среднее общее образование	3.5.1	Не подлежат установлению			3	Устанавливаются (ст. 45 настоящих Правил)
14	Объекты культурно- досуговой деятельности	3.6.1	1 000	100 000	50%	3	Устанавливаются (ст. 45 настоящих Правил)
15	Амбулаторное ветеринарное обслуживание	3.10.1	1 000	10 000	60%	3	Устанавливаются (ст. 45 настоящих Правил)
16	Деловое управление	4.1	1 000	100 000	55%	3	Устанавливаются (ст. 45 настоящих Правил)
17	Общественное питание	4.6	500	10 000	50%	3	Устанавливаются (ст. 45 настоящих Правил)

№ п/п	Наименование ВРИ	Код (числовое обозначение ВРИ)	Предельные размеры земельных участков (кв. м)		Максимальный процент застройки, в том числе в зависимости от количества надземных этажей	Минимальные отступы от границ земельного участка (м)	Требования к архитектурно- градострои- тельному облику****
			min	max			
18	Спорт	5.1	1 000	100 000	75%	3	Устанавливаются (ст. 45 настоящих Правил)
19	Площадки для занятий спортом	5.1.3	1 000	100 000	75%	3	Не подлежат установлению
20	Связь	6.8	Не подлежат установлению				Не подлежат установлению
21	Автомобильный транспорт	7.2	Не распространяется				Не подлежат установлению
22	Трубопроводный транспорт	7.5	Не распространяется				Не подлежат установлению
23	Обеспечение внутреннего правопорядка	8.3	Не подлежат установлению				Не подлежат установлению
24	Историко-культурная деятельность	9.3	Не распространяется				Не подлежат установлению
25	Гидротехнические сооружения	11.3	Не подлежат установлению				Не подлежат установлению
26	Земельные участки (территории) общего пользования	12.0	Не распространяется				Не подлежат установлению
27	Улично-дорожная сеть	12.0.1	Не подлежат установлению				Не подлежат установлению

№ п/п	Наименование ВРИ	Код (числовое обозначение ВРИ)	Предельные размеры земельных участков (кв. м)		Максимальный процент застройки, в том числе в зависимости от количества надземных этажей	Минимальные отступы от границ земельного участка (м)	Требования к архитектурно-градостроительному облику****
			min	max			
28	Благоустройство территории	12.0.2	Не подлежат установлению				Не подлежат установлению
29	Земельные участки общего назначения	13.0	Не подлежат установлению				Не подлежат установлению
30	Ведение огородничества	13.1	100	450	0%	Не подлежат установлению	Не подлежат установлению
31	Земельные участки, входящие в состав общего имущества собственников индивидуальных жилых домов в малоэтажном жилом комплексе	14.0	Не подлежат установлению				Не подлежат установлению

Вспомогательные виды разрешенного использования

1. Предоставление коммунальных услуг - 3.1.1
2. Связь - 6.8
3. Обеспечение внутреннего правопорядка - 8.3

Условно разрешенные виды использования

№ п/п	Наименование ВРИ	Код (числовое обозначение ВРИ)	Предельные размеры земельных участков (кв. м)		Максимальный процент застройки, в том числе в зависимости от количества надземных этажей	Минимальные отступы от границ земельного участка (м)	Требования к архитектурно- градострои- тельному облику****
			min	max			
1	Стационарное медицинское обслуживание	3.4.2	1 000	1 000 000	50%	3	Устанавливаются (ст. 45 настоящих Правил)
2	Среднее и высшее профессиональное образование	3.5.2	5 000	100 000	60%	3	Устанавливаются (ст. 45 настоящих Правил)
3	Общественное управление	3.8	1 000	100 000	60%	3	Устанавливаются (ст. 45 настоящих Правил)
4	Государственное управление	3.8.1	1 000	100 000	60%	3	Устанавливаются (ст. 45 настоящих Правил)
5	Представительская деятельность	3.8.2	1 000	100 000	60%	3	Не подлежат установлению
6	Обеспечение научной деятельности	3.9	500	100 000	60%	3	Устанавливаются (ст. 45 настоящих Правил)

№ п/п	Наименование ВРИ	Код (числовое обозначение ВРИ)	Предельные размеры земельных участков (кв. м)		Максимальный процент застройки, в том числе в зависимости от количества надземных этажей	Минимальные отступы от границ земельного участка (м)	Требования к архитектурно-градостроительному облику****
			min	max			
7	Обеспечение деятельности в области гидрометеорологии и смежных с ней областях	3.9.1	Не подлежат установлению				Не подлежат установлению
8	Рынки	4.3	1 500	50 000	45%	3	Устанавливаются (ст. 45 настоящих Правил)
9	Магазины	4.4	500	10 000	50%	3	Устанавливаются (ст. 45 настоящих Правил)
10	Банковская и страховая деятельность	4.5	1 000	10 000	60%	3	Устанавливаются (ст. 45 настоящих Правил)
11	Гостиничное обслуживание	4.7	1 000	100 000	60%	3	Устанавливаются (ст. 45 настоящих Правил)
12	Служебные гаражи	4.9	1 000	20 000	75%	3	Устанавливаются (ст. 45 настоящих Правил)
13	Стоянка транспортных средств	4.9.2	1 000	20 000	75%	3	Не подлежат установлению

№ п/п	Наименование ВРИ	Код (числовое обозначение ВРИ)	Предельные размеры земельных участков (кв. м)		Максимальный процент застройки, в том числе в зависимости от количества надземных этажей	Минимальные отступы от границ земельного участка (м)	Требования к архитектурно- градострои- тельному облику****
			min	max			
14	Обеспечение занятий спортом в помещениях	5.1.2	1 000	100 000	75%	3	Устанавливаются (ст. 45 настоящих Правил)
15	Ведение садоводства	13.2*	600	500 000	40%	3	Не подлежат установлению

* - Земельный участок предназначен для возведения одного жилого дома, а также размещения вспомогательных построек, необходимых для его обслуживания, а именно: индивидуальных гаражей и хозяйственных построек.

** - Минимальные отступы от границ земельного участка (м) устанавливаются в соответствии с ч. 13 ст. 11 настоящих Правил.

*** - Существующие объекты гаражного назначения, предназначенные для хранения личного автотранспорта граждан, имеющие одну или более общих стен с другими объектами гаражного назначения, предназначенными для хранения личного автотранспорта граждан.

**** - Требования к архитектурно-градостроительному облику распространяются на объекты капитального строительства и территории, полностью или частично размещаемые в пределах частей земельных участков, расположенных в границах территорий (Тип 1, Тип 2), в соответствии с картой градостроительного зонирования с установлением территорий, в границах которых предусматриваются требования к архитектурно-градостроительному облику объектов капитального строительства.

Максимальный класс опасности (по санитарной классификации) объектов капитального строительства, размещаемых на территории участков зоны - V.

Иные показатели по параметрам застройки зоны Ж-2а: территории объектов обслуживания населения; требования и параметры по временному хранению индивидуальных транспортных средств, размещению гаражей и открытых автостоянок, требования и параметры к доле озелененной территории земельных участков, регламентируются и устанавливаются нормативами градостроительного проектирования.

Не допускается размещение вспомогательных строений (за исключением гаража) перед основным строением со стороны улиц и проездов.

Ж-2С - ЗОНА ЗАСТРОЙКИ ИНДИВИДУАЛЬНЫМИ ЖИЛЫМИ ДОМАМИ

Зона застройки индивидуальными жилыми домами Ж-2С установлена для обеспечения формирования жилых районов из отдельно стоящих индивидуальных жилых домов на основе садоводческих товариществ, находящихся на землях населенных пунктов.

Градостроительный регламент территориальной зоны должен применяться в части, не противоречащей утвержденным режимам зон охраны объектов культурного наследия.

Градостроительный регламент территориальной зоны должен применяться с учетом требований СП 2.1.4.2625-10 «Зоны санитарной охраны источников питьевого водоснабжения г. Москвы» (утв. постановлением Главного государственного санитарного врача РФ от 30.04.2010 № 45), Решением Исполкома московского городского и областного советов народных депутатов от 17.04 1980 г. № 500-1143 «Об утверждении проекта установления красных линий границ зон санитарной охраны источников водоснабжения г. Москвы в границах ЛПЗП», картой ЗОУИТ в части ЗСО.

Основные виды разрешенного использования

№ п/п	Наименование ВРИ	Код (числовое обозначение ВРИ)	Предельные размеры земельных участков (кв. м)		Максимальный процент застройки, в том числе в зависимости от количества надземных этажей	Минимальные отступы от границ земельного участка (м)	Требования к архитектурно-градостроительному облику***
			min	max			
1	Для индивидуального жилищного строительства	2.1*	500	500 000	40%	3	Не подлежат установлению
2	Для ведения личного подсобного хозяйства (приусадебный земельный участок)	2.2*	500	500 000	40%	3	Не подлежат установлению
3	Размещение гаражей для собственных нужд	2.7.2	500 (15**)	20 000 (50**)	75% (100%**)	3 (0**)	Не подлежат установлению
4	Коммунальное обслуживание	3.1	30	100 000	75%	3	Устанавливаются (ст. 45 настоящих Правил)

№ п/п	Наименование ВРИ	Код (числовое обозначение ВРИ)	Предельные размеры земельных участков (кв. м)		Максимальный процент застройки, в том числе в зависимости от количества надземных этажей	Минимальные отступы от границ земельного участка (м)	Требования к архитектурно- градострои- тельному облику***
			min	max			
5	Предоставление коммунальных услуг	3.1.1	30	100 000	75%	3	Не подлежат установлению
6	Административные здания организаций, обеспечивающих предоставление коммунальных услуг	3.1.2	1 000	100 000	75%	3	Устанавливаются (ст. 45 настоящих Правил)
7	Дома социального обслуживания	3.2.1	500	100 000	60%	3	Устанавливаются (ст. 45 настоящих Правил)
8	Оказание социальной помощи населению	3.2.2	500	100 000	60%	3	Устанавливаются (ст. 45 настоящих Правил)
9	Оказание услуг связи	3.2.3	500	100 000	60%	3	Устанавливаются (ст. 45 настоящих Правил)
10	Бытовое обслуживание	3.3	200	100 000	60%	3	Устанавливаются (ст. 45 настоящих Правил)

№ п/п	Наименование ВРИ	Код (числовое обозначение ВРИ)	Предельные размеры земельных участков (кв. м)		Максимальный процент застройки, в том числе в зависимости от количества надземных этажей	Минимальные отступы от границ земельного участка (м)	Требования к архитектурно-градостроительному облику***
			min	max			
11	Амбулаторно-поликлиническое обслуживание	3.4.1	200	1 000 000	60%	3	Устанавливаются (ст. 45 настоящих Правил)
12	Дошкольное, начальное и среднее общее образование	3.5.1	Не подлежат установлению			3	Устанавливаются (ст. 45 настоящих Правил)
13	Общественное питание	4.6	500	10 000	50%	3	Устанавливаются (ст. 45 настоящих Правил)
14	Связь	6.8	Не подлежат установлению				Не подлежат установлению
15	Автомобильный транспорт	7.2	Не распространяется				Не подлежат установлению
16	Трубопроводный транспорт	7.5	Не распространяется				Не подлежат установлению
17	Обеспечение внутреннего правопорядка	8.3	Не подлежат установлению				Не подлежат установлению
18	Историко-культурная деятельность	9.3	Не распространяется				Не подлежат установлению
19	Гидротехнические сооружения	11.3	Не подлежат установлению				Не подлежат установлению

№ п/п	Наименование ВРИ	Код (числовое обозначение ВРИ)	Предельные размеры земельных участков (кв. м)		Максимальный процент застройки, в том числе в зависимости от количества надземных этажей	Минимальные отступы от границ земельного участка (м)	Требования к архитектурно- градострои- тельному облику***
			min	max			
20	Земельные участки (территории) общего пользования	12.0	Не распространяется				Не подлежат установлению
21	Улично-дорожная сеть	12.0.1	Не подлежат установлению				Не подлежат установлению
22	Благоустройство территории	12.0.2	Не подлежат установлению				Не подлежат установлению
23	Земельные участки общего назначения	13.0	Не подлежат установлению				Не подлежат установлению
24	Ведение огородничества	13.1	100	450	0%	Не подлежат установлению	Не подлежат установлению
25	Ведение садоводства	13.2*	600	500 000	40%	3	Не подлежат установлению
26	Земельные участки, входящие в состав общего имущества собственников индивидуальных жилых домов в малоэтажном жилом комплексе	14.0	Не подлежат установлению				Не подлежат установлению

Вспомогательные виды разрешенного использования

1. Предоставление коммунальных услуг - 3.1.1
2. Связь - 6.8
3. Обеспечение внутреннего правопорядка - 8.3

Условно разрешенные виды использования

№ п/п	Наименование ВРИ	Код (числовое обозначение ВРИ)	Предельные размеры земельных участков (кв. м)		Максимальный процент застройки, в том числе в зависимости от количества надземных этажей	Минимальные отступы от границ земельного участка (м)	Требования к архитектурно-градостроительному облику***
			min	max			
1	Магазины	4.4	500	10 000	50%	3	Устанавливаются (ст. 45 настоящих Правил)
2	Служебные гаражи	4.9	1 000	20 000	75%	3	Устанавливаются (ст. 45 настоящих Правил)
3	Стоянка транспортных средств	4.9.2	1 000	20 000	75%	3	Не подлежат установлению

* - Земельный участок предназначен для возведения одного жилого дома, а также размещения вспомогательных построек, необходимых для его обслуживания, а именно: индивидуальных гаражей и хозяйственных построек.

** - Существующие объекты гаражного назначения, предназначенные для хранения личного автотранспорта граждан, имеющие одну или более общих стен с другими объектами гаражного назначения, предназначенными для хранения личного автотранспорта граждан

*** - Требования к архитектурно-градостроительному облику распространяются на объекты капитального строительства и территории, полностью или частично размещаемые в пределах частей земельных участков, расположенных в границах территорий (Тип 1, Тип 2), в соответствии с картой градостроительного зонирования с установлением территорий, в границах которых предусматриваются требования к архитектурно-градостроительному облику объектов капитального строительства.

Максимальный класс опасности (по санитарной классификации) объектов капитального строительства, размещаемых на территории участков зоны - V.

Иные показатели по параметрам застройки зоны Ж-2С: территории объектов обслуживания населения; требования и параметры по временному хранению индивидуальных транспортных средств, размещению гаражей и открытых автостоянок, требования и параметры к доле озелененной территории земельных участков, регламентируются и устанавливаются нормативами градостроительного проектирования.

Не допускается размещение вспомогательных строений (за исключением гаража) перед основным строением со стороны улиц и проездов.

Ж-3 - ЗОНА СМЕШАННОЙ МАЛОЭТАЖНОЙ ЖИЛОЙ ЗАСТРОЙКИ

Зона смешанной малоэтажной жилой застройки Ж-3 установлена для обеспечения условий формирования жилых районов из отдельно стоящих индивидуальных жилых домов, блокированных жилых домов и малоэтажных многоквартирных домов. В состав зоны Ж-3 могут включаться территории, предназначенные для ведения садоводства.

Градостроительный регламент территориальной зоны должен применяться в части, не противоречащей утвержденным режимам зон охраны объектов культурного наследия.

Основные виды разрешенного использования

№ п/п	Наименование ВРИ	Код (числовое обозначение ВРИ)	Предельные размеры земельных участков (кв. м)		Максимальный процент застройки, в том числе в зависимости от количества надземных этажей	Минимальные отступы от границ земельного участка (м)	Требования к архитектурно-градостроительному облику *****
			min	max			
1	Для индивидуального жилищного строительства	2.1*	500	500 000	40%	3	Не подлежат установлению
2	Малоэтажная многоквартирная жилая застройка	2.1.1	30 000**	1 000 000**	1 эт. - 59,0% 2 эт. - 50,8% 3 эт. - 44,1% 4 эт. - 38,9%	3	Устанавливаются (ст. 45 настоящих Правил)
3	Для ведения личного подсобного хозяйства (приусадебный земельный участок)	2.2*	500	500 000	40%	3	Не подлежат установлению
4	Блокированная жилая застройка	2.3	200	3 000	1 эт. - 59,0% 2 эт. - 50,8% 3 эт. - 44,1%	3 (0***)	Устанавливаются (ст. 45 настоящих Правил)

№ п/п	Наименование ВРИ	Код (числовое обозначение ВРИ)	Предельные размеры земельных участков (кв. м)		Максимальный процент застройки, в том числе в зависимости от количества надземных этажей	Минимальные отступы от границ земельного участка (м)	Требования к архитектурно- градострои- тельному облику *****
			min	max			
5	Хранение автотранспорта	2.7.1	500 (15*****)	20 000 (50*****)	75% (100% *****)	3 (0*****)	Устанавливаются (ст. 45 настоящих Правил)
6	Размещение гаражей для собственных нужд	2.7.2	500 (15*****)	20 000 (50*****)	75% (100% *****)	3 (0*****)	Не подлежат установлению
7	Коммунальное обслуживание	3.1	30	100 000	75%	3	Устанавливаются (ст. 45 настоящих Правил)
8	Предоставление коммунальных услуг	3.1.1	30	100 000	75%	3	Не подлежат установлению
9	Административные здания организаций, обеспечивающих предоставление коммунальных услуг	3.1.2	1 000	100 000	75%	3	Устанавливаются (ст. 45 настоящих Правил)
10	Дома социального обслуживания	3.2.1	500	100 000	60%	3	Устанавливаются (ст. 45 настоящих Правил)
11	Оказание социальной помощи населению	3.2.2	500	100 000	60%	3	Устанавливаются (ст. 45 настоящих Правил)

№ п/п	Наименование ВРИ	Код (числовое обозначение ВРИ)	Предельные размеры земельных участков (кв. м)		Максимальный процент застройки, в том числе в зависимости от количества надземных этажей	Минимальные отступы от границ земельного участка (м)	Требования к архитектурно- градострои- тельному облику *****
			min	max			
12	Оказание услуг связи	3.2.3	500	100 000	60%	3	Устанавливаются (ст. 45 настоящих Правил)
13	Бытовое обслуживание	3.3	200	100 000	60%	3	Устанавливаются (ст. 45 настоящих Правил)
14	Амбулаторно- поликлиническое обслуживание	3.4.1	200	1 000 000	60%	3	Устанавливаются (ст. 45 настоящих Правил)
15	Дошкольное, начальное и среднее общее образование	3.5.1	Не подлежат установлению			3	Устанавливаются (ст. 45 настоящих Правил)
16	Объекты культурно- досуговой деятельности	3.6.1	1 000	100 000	50%	3	Устанавливаются (ст. 45 настоящих Правил)
17	Амбулаторное ветеринарное обслуживание	3.10.1	1 000	10 000	60%	3	Устанавливаются (ст. 45 настоящих Правил)

№ п/п	Наименование ВРИ	Код (числовое обозначение ВРИ)	Предельные размеры земельных участков (кв. м)		Максимальный процент застройки, в том числе в зависимости от количества надземных этажей	Минимальные отступы от границ земельного участка (м)	Требования к архитектурно- градострои- тельному облику *****
			min	max			
18	Деловое управление	4.1	1 000	100 000	55%	3	Устанавливаются (ст. 45 настоящих Правил)
19	Рынки	4.3	1 500	50 000	45%	3	Устанавливаются (ст. 45 настоящих Правил)
20	Магазины	4.4	500	10 000	50%	3	Устанавливаются (ст. 45 настоящих Правил)
21	Общественное питание	4.6	500	10 000	50%	3	Устанавливаются (ст. 45 настоящих Правил)
22	Спорт	5.1	1 000	100 000	75%	3	Устанавливаются (ст. 45 настоящих Правил)
23	Обеспечение занятий спортом в помещениях	5.1.2	1 000	100 000	75%	3	Устанавливаются (ст. 45 настоящих Правил)

№ п/п	Наименование ВРИ	Код (числовое обозначение ВРИ)	Предельные размеры земельных участков (кв. м)		Максимальный процент застройки, в том числе в зависимости от количества надземных этажей	Минимальные отступы от границ земельного участка (м)	Требования к архитектурно- градострои- тельному облику *****
			min	max			
24	Площадки для занятий спортом	5.1.3	1 000	100 000	75%	3	Не подлежат установлению
25	Оборудованные площадки для занятий спортом	5.1.4	1 000	100 000	75%	3	Не подлежат установлению
26	Связь	6.8	Не подлежат установлению				Не подлежат установлению
27	Автомобильный транспорт	7.2	Не распространяется				Не подлежат установлению
28	Трубопроводный транспорт	7.5	Не распространяется				Не подлежат установлению
29	Обеспечение внутреннего правопорядка	8.3	Не подлежат установлению				Не подлежат установлению
30	Историко-культурная деятельность	9.3	Не распространяется				Не подлежат установлению
31	Гидротехнические сооружения	11.3	Не подлежат установлению				Не подлежат установлению
32	Земельные участки (территории) общего пользования	12.0	Не распространяется				Не подлежат установлению
33	Улично-дорожная сеть	12.0.1	Не подлежат установлению				Не подлежат установлению

№ п/п	Наименование ВРИ	Код (числовое обозначение ВРИ)	Предельные размеры земельных участков (кв. м)		Максимальный процент застройки, в том числе в зависимости от количества надземных этажей	Минимальные отступы от границ земельного участка (м)	Требования к архитектурно- градострои- тельному облику *****
			min	max			
34	Благоустройство территории	12.0.2	Не подлежат установлению				Не подлежат установлению
35	Земельные участки общего назначения	13.0	Не подлежат установлению				Не подлежат установлению
36	Ведение огородничества	13.1	100	450	0%	Не подлежат установлению	Не подлежат установлению
37	Земельные участки, входящие в состав общего имущества собственников индивидуальных жилых домов в малоэтажном жилом комплексе	14.0	Не подлежат установлению				Не подлежат установлению

Вспомогательные виды разрешенного использования

1. Предоставление коммунальных услуг - 3.1.1
2. Связь - 6.8
3. Обеспечение внутреннего правопорядка - 8.3

Условно разрешенные виды использования

№ п/п	Наименование ВРИ	Код (числовое обозначение ВРИ)	Предельные размеры земельных участков (кв. м)		Максимальный процент застройки, в том числе в зависимости от количества надземных этажей	Минимальные отступы от границ земельного участка (м)	Требования к архитектурно-градостроительному облику *****
			min	max			
1	Стационарное медицинское обслуживание	3.4.2	1 000	1 000 000	50%	3	Устанавливаются (ст. 45 настоящих Правил)
2	Среднее и высшее профессиональное образование	3.5.2	5 000	100 000	60%	3	Устанавливаются (ст. 45 настоящих Правил)
3	Общественное управление	3.8	1 000	100 000	60%	3	Устанавливаются (ст. 45 настоящих Правил)
4	Государственное управление	3.8.1	1 000	100 000	60%	3	Устанавливаются (ст. 45 настоящих Правил)
5	Представительская деятельность	3.8.2	1 000	100 000	60%	3	Не подлежат установлению
6	Обеспечение научной деятельности	3.9	500	100 000	60%	3	Устанавливаются (ст. 45 настоящих Правил)

№ п/п	Наименование ВРИ	Код (числовое обозначение ВРИ)	Предельные размеры земельных участков (кв. м)		Максимальный процент застройки, в том числе в зависимости от количества надземных этажей	Минимальные отступы от границ земельного участка (м)	Требования к архитектурно- градострои- тельному облику *****
			min	max			
7	Обеспечение деятельности в области гидрометеорологии и смежных с ней областях	3.9.1	Не подлежат установлению				Не подлежат установлению
8	Банковская и страховая деятельность	4.5	1 000	10 000	60%	3	Устанавливаются (ст. 45 настоящих Правил)
9	Гостиничное обслуживание	4.7	1 000	100 000	60%	3	Устанавливаются (ст. 45 настоящих Правил)
10	Служебные гаражи	4.9	1 000	20 000	75%	3	Устанавливаются (ст. 45 настоящих Правил)
11	Стоянка транспортных средств	4.9.2	1 000	20 000	75%	3	Не подлежат установлению
12	Ведение садоводства	13.2*	600	500 000	40%	3	Не подлежат установлению

* - Земельный участок предназначен для возведения одного жилого дома, а также размещения вспомогательных построек, необходимых для его обслуживания, а именно: индивидуальных гаражей и хозяйственных построек.

** - Минимальный размер земельного участка не распространяется на земельные участки, формируемые под существующими многоквартирными жилыми домами, а определяется проектом межевания территории или схемой расположения земельного участка на кадастровом плане территории, оформляемой с учетом изменений законодательства с 01.09.2022.

*** - Минимальные отступы от границ земельного участка (м) устанавливаются в соответствии с ч. 13 ст. 11 настоящих Правил.

**** - Существующие объекты гаражного назначения, предназначенные для хранения личного автотранспорта граждан, имеющие одну или более общих стен с другими объектами гаражного назначения, предназначенными для хранения личного автотранспорта граждан.

***** - Требования к архитектурно-градостроительному облику распространяются на объекты капитального строительства и территории, полностью или частично размещаемые в пределах частей земельных участков, расположенных в границах территорий (Тип 1, Тип 2), в соответствии с картой градостроительного зонирования с установлением территорий, в границах которых предусматриваются требования к архитектурно-градостроительному облику объектов капитального строительства.

Максимальный класс опасности (по санитарной классификации) объектов капитального строительства, размещаемых на территории участков зоны - V.

Иные показатели по параметрам застройки зоны Ж-3: территории объектов обслуживания населения; требования и параметры по временному хранению индивидуальных транспортных средств, размещению гаражей и открытых автостоянок, требования и параметры к доле озелененной территории земельных участков, регламентируются и устанавливаются нормативами градостроительного проектирования.

Не допускается размещение вспомогательных строений (за исключением гаража) перед основным строением со стороны улиц и проездов.

Ж-3-1 - СПЕЦИАЛИЗИРОВАННАЯ ЗОНА СМЕШАННОЙ МАЛОЭТАЖНОЙ ЖИЛОЙ ЗАСТРОЙКИ

Градостроительный регламент территориальной зоны должен применяться в части, не противоречащей утвержденным режимам зон охраны объектов культурного наследия.

Основные виды разрешенного использования

№ п/п	Наименование ВРИ	Код (числовое обозначение ВРИ)	Предельные размеры земельных участков (кв. м)		Максимальный процент застройки, в том числе в зависимости от количества надземных этажей	Минимальные отступы от границ земельного участка (м)	Требования к архитектурно-градостроительному облику *****
			min	max			
1	Для индивидуального жилищного строительства	2.1*	500	500 000	40%	3	Не подлежат установлению
2	Малоэтажная многоквартирная жилая застройка	2.1.1	1 500**	1 000 000**	1 эт. - 59,0% 2 эт. - 50,8% 3 эт. - 44,1% 4 эт. - 38,9%	3	Устанавливаются (ст. 45 настоящих Правил)
3	Для ведения личного подсобного хозяйства (приусадебный земельный участок)	2.2*	500	500 000	40%	3	Не подлежат установлению
4	Блокированная жилая застройка	2.3	200	3 000	1 эт. - 59,0% 2 эт. - 50,8% 3 эт. - 44,1%	3 (0***)	Устанавливаются (ст. 45 настоящих Правил)
5	Хранение автотранспорта	2.7.1	500 (15****)	20 000 (50****)	75% (100%****)	3 (0****)	Устанавливаются (ст. 45 настоящих Правил)

№ п/п	Наименование ВРИ	Код (числовое обозначение ВРИ)	Предельные размеры земельных участков (кв. м)		Максимальный процент застройки, в том числе в зависимости от количества надземных этажей	Минимальные отступы от границ земельного участка (м)	Требования к архитектурно- градострои- тельному облику *****
			min	max			
6	Размещение гаражей для собственных нужд	2.7.2	500 (15*****)	20 000 (50*****)	75% (100%*****)	3 (0*****)	Не подлежат установлению
7	Коммунальное обслуживание	3.1	30	100 000	75%	3	Устанавливаются (ст. 45 настоящих Правил)
8	Предоставление коммунальных услуг	3.1.1	30	100 000	75%	3	Не подлежат установлению
9	Административные здания организаций, обеспечивающих предоставление коммунальных услуг	3.1.2	1 000	100 000	75%	3	Устанавливаются (ст. 45 настоящих Правил)
10	Дома социального обслуживания	3.2.1	500	100 000	60%	3	Устанавливаются (ст. 45 настоящих Правил)
11	Оказание социальной помощи населению	3.2.2	500	100 000	60%	3	Устанавливаются (ст. 45 настоящих Правил)
12	Оказание услуг связи	3.2.3	500	100 000	60%	3	Устанавливаются (ст. 45 настоящих Правил)

№ п/п	Наименование ВРИ	Код (числовое обозначение ВРИ)	Предельные размеры земельных участков (кв. м)		Максимальный процент застройки, в том числе в зависимости от количества надземных этажей	Минимальные отступы от границ земельного участка (м)	Требования к архитектурно- градострои- тельному облику *****
			min	max			
13	Бытовое обслуживание	3.3	200	100 000	60%	3	Устанавливаются (ст. 45 настоящих Правил)
14	Амбулаторно- поликлиническое обслуживание	3.4.1	200	1 000 000	60%	3	Устанавливаются (ст. 45 настоящих Правил)
15	Дошкольное, начальное и среднее общее образование	3.5.1	Не подлежат установлению			3	Устанавливаются (ст. 45 настоящих Правил)
16	Объекты культурно- досуговой деятельности	3.6.1	1 000	100 000	50%	3	Устанавливаются (ст. 45 настоящих Правил)
17	Амбулаторное ветеринарное обслуживание	3.10.1	1 000	10 000	60%	3	Устанавливаются (ст. 45 настоящих Правил)
18	Деловое управление	4.1	1 000	100 000	55%	3	Устанавливаются (ст. 45 настоящих Правил)

№ п/п	Наименование ВРИ	Код (числовое обозначение ВРИ)	Предельные размеры земельных участков (кв. м)		Максимальный процент застройки, в том числе в зависимости от количества надземных этажей	Минимальные отступы от границ земельного участка (м)	Требования к архитектурно- градострои- тельному облику *****
			min	max			
19	Рынки	4.3	1 500	50 000	45%	3	Устанавливаются (ст. 45 настоящих Правил)
20	Магазины	4.4	500	10 000	50%	3	Устанавливаются (ст. 45 настоящих Правил)
21	Общественное питание	4.6	500	10 000	50%	3	Устанавливаются (ст. 45 настоящих Правил)
22	Спорт	5.1	1 000	100 000	75%	3	Устанавливаются (ст. 45 настоящих Правил)
23	Обеспечение занятий спортом в помещениях	5.1.2	1 000	100 000	75%	3	Устанавливаются (ст. 45 настоящих Правил)
24	Площадки для занятий спортом	5.1.3	1 000	100 000	75%	3	Не подлежат установлению
25	Оборудованные площадки для занятий спортом	5.1.4	1 000	100 000	75%	3	Не подлежат установлению

№ п/п	Наименование ВРИ	Код (числовое обозначение ВРИ)	Предельные размеры земельных участков (кв. м)		Максимальный процент застройки, в том числе в зависимости от количества надземных этажей	Минимальные отступы от границ земельного участка (м)	Требования к архитектурно- градострои- тельному облику *****
			min	max			
26	Связь	6.8	Не подлежат установлению				Не подлежат установлению
27	Автомобильный транспорт	7.2	Не распространяется				Не подлежат установлению
28	Трубопроводный транспорт	7.5	Не распространяется				Не подлежат установлению
29	Обеспечение внутреннего правопорядка	8.3	Не подлежат установлению				Не подлежат установлению
30	Историко-культурная деятельность	9.3	Не распространяется				Не подлежат установлению
31	Гидротехнические сооружения	11.3	Не подлежат установлению				Не подлежат установлению
32	Земельные участки (территории) общего пользования	12.0	Не распространяется				Не подлежат установлению
33	Улично-дорожная сеть	12.0.1	Не подлежат установлению				Не подлежат установлению
34	Благоустройство территории	12.0.2	Не подлежат установлению				Не подлежат установлению
35	Земельные участки общего назначения	13.0	Не подлежат установлению				Не подлежат установлению

№ п/п	Наименование ВРИ	Код (числовое обозначение ВРИ)	Предельные размеры земельных участков (кв. м)		Максимальный процент застройки, в том числе в зависимости от количества надземных этажей	Минимальные отступы от границ земельного участка (м)	Требования к архитектурно- градострои- тельному облику *****
			min	max			
36	Ведение огородничества	13.1	100	450	0%	Не подлежат установлению	Не подлежат установлению
37	Земельные участки, входящие в состав общего имущества собственников индивидуальных жилых домов в малоэтажном жилком комплексе	14.0	Не подлежат установлению				Не подлежат установлению

Вспомогательные виды разрешенного использования

1. Предоставление коммунальных услуг - 3.1.1
2. Связь - 6.8
3. Обеспечение внутреннего правопорядка - 8.3

Условно разрешенные виды использования

№ п/п	Наименование ВРИ	Код (числовое обозначение ВРИ)	Предельные размеры земельных участков (кв. м)		Максимальный процент застройки, в том числе в зависимости от количества надземных этажей	Минимальные отступы от границ земельного участка (м)	Требования к архитектурно- градострои- тельному облику *****
			min	max			
1	Стационарное медицинское обслуживание	3.4.2	1 000	1 000 000	50%	3	Устанавливаются (ст. 45 настоящих Правил)

№ п/п	Наименование ВРИ	Код (числовое обозначение ВРИ)	Предельные размеры земельных участков (кв. м)		Максимальный процент застройки, в том числе в зависимости от количества надземных этажей	Минимальные отступы от границ земельного участка (м)	Требования к архитектурно- градострои- тельному облику *****	
			min	max				
2	Среднее и высшее профессиональное образование	3.5.2	5 000	100 000	60%	3	Устанавливаются (ст. 45 настоящих Правил)	
3	Общественное управление	3.8	1 000	100 000	60%	3	Устанавливаются (ст. 45 настоящих Правил)	
4	Государственное управление	3.8.1	1 000	100 000	60%	3	Устанавливаются (ст. 45 настоящих Правил)	
5	Представительская деятельность	3.8.2	1 000	100 000	60%	3	Не подлежат установлению	
6	Обеспечение научной деятельности	3.9	500	100 000	60%	3	Устанавливаются (ст. 45 настоящих Правил)	
7	Обеспечение деятельности в области гидрометеорологии и смежных с ней областях	3.9.1	Не подлежат установлению				3	Не подлежат установлению
8	Банковская и страховая деятельность	4.5	1 000	10 000	60%	3	Устанавливаются (ст. 45 настоящих Правил)	

№ п/п	Наименование ВРИ	Код (числовое обозначение ВРИ)	Предельные размеры земельных участков (кв. м)		Максимальный процент застройки, в том числе в зависимости от количества надземных этажей	Минимальные отступы от границ земельного участка (м)	Требования к архитектурно- градострои- тельному облику *****
			min	max			
9	Гостиничное обслуживание	4.7	1 000	100 000	60%	3	Устанавливаются (ст. 45 настоящих Правил)
10	Служебные гаражи	4.9	1 000	20 000	75%	3	Устанавливаются (ст. 45 настоящих Правил)
11	Стоянка транспортных средств	4.9.2	1 000	20 000	75%	3	Не подлежат установлению
12	Ведение садоводства	13.2*	600	500 000	40%	3	Не подлежат установлению

* - Земельный участок предназначен для возведения одного жилого дома, а также размещения вспомогательных построек, необходимых для его обслуживания, а именно: индивидуальных гаражей и хозяйственных построек.

** - Минимальный размер земельного участка не распространяется на земельные участки, формируемые под существующими многоквартирными жилыми домами, а определяется проектом межевания территории или схемой расположения земельного участка на кадастровом плане территории, оформляемой с учетом изменений законодательства с 01.09.2022.

*** - Минимальные отступы от границ земельного участка (м) устанавливаются в соответствии с ч. 13 ст. 11 настоящих Правил.

**** - Существующие объекты гаражного назначения, предназначенные для хранения личного автотранспорта граждан, имеющие одну или более общих стен с другими объектами гаражного назначения, предназначенными для хранения личного автотранспорта граждан.

***** - Требования к архитектурно-градостроительному облику распространяются на объекты капитального строительства и территории, полностью или частично размещаемые в пределах частей земельных участков, расположенных в границах территорий (Тип 1, Тип 2), в соответствии с картой градостроительного зонирования с установлением территорий, в границах которых предусматриваются требования к архитектурно-градостроительному облику объектов капитального строительства.

Максимальный класс опасности (по санитарной классификации) объектов капитального строительства, размещаемых на территории участков зоны - V.

Иные показатели по параметрам застройки зоны Ж-3-1: территории объектов обслуживания населения; требования и параметры по временному хранению индивидуальных транспортных средств, размещению гаражей и открытых автостоянок, требования и параметры к доле озелененной территории земельных участков, регламентируются и устанавливаются нормативами градостроительного проектирования.

Не допускается размещение вспомогательных строений (за исключением гаража) перед основным строением со стороны улиц и проездов.

Статья 35. Градостроительные регламенты для общественно-деловых зон

Общественно-деловые зоны предназначены для размещения объектов культуры, торговли, здравоохранения, общественного питания, социального и культурно-бытового назначения, предпринимательской деятельности, объектов среднего профессионального и высшего профессионального образования, административных, научно-исследовательских учреждений, культовых зданий, стоянок автомобильного транспорта, объектов делового, финансового назначения, иных объектов, связанных с обеспечением жизнедеятельности граждан.

В состав общественно-деловых зон включены следующие территориальные зоны:

- многофункциональная общественно-деловая зона (О-1)
- многофункциональная общественно-деловая зона (О-1-1)
- многофункциональная общественно-деловая зона (О-1-2)
- многофункциональная общественно-деловая зона (О-1-3)
- зона специализированной общественной застройки (О-2)
- зона специализированной общественной застройки и рекреации (О-2-1)

О-1 - МНОГОФУНКЦИОНАЛЬНАЯ ОБЩЕСТВЕННО-ДЕЛОВАЯ ЗОНА

Многофункциональная общественно-деловая зона О-1 установлена для обеспечения условий размещения объектов капитального строительства в целях извлечения прибыли на основании торговой, банковской и иной предпринимательской деятельности, а также общественного использования объектов капитального строительства.

Градостроительный регламент территориальной зоны должен применяться в части, не противоречащей утвержденным режимам зон охраны объектов культурного наследия.

Градостроительный регламент территориальной зоны должен применяться с учетом требований СП 2.1.4.2625-10 «Зоны санитарной охраны источников питьевого водоснабжения г. Москвы» (утв. постановлением Главного государственного санитарного врача РФ от 30.04.2010 № 45), Решением Исполкома московского городского и областного советов народных депутатов от 17.04 1980 г. № 500-1143 «Об утверждении проекта установления красных линий границ зон санитарной охраны источников водоснабжения г. Москвы в границах ЛПЗП», картой ЗОУИТ в части ЗСО.

Основные виды разрешенного использования

№ п/п	Наименование ВРИ	Код (числовое обозначение ВРИ)	Предельные размеры земельных участков (кв. м)		Максимальный процент застройки, в том числе в зависимости от количества надземных этажей	Минимальные отступы от границ земельного участка (м)*	Требования к архитектурно-градостроительному облику**
			min	max			
1	Коммунальное обслуживание	3.1	Не подлежат установлению			3	Устанавливаются (ст. 45 настоящих Правил)
2	Предоставление коммунальных услуг	3.1.1	Не подлежат установлению			3	Не подлежат установлению
3	Административные здания организаций, обеспечивающих предоставление коммунальных услуг	3.1.2	Не подлежат установлению			3	Устанавливаются (ст. 45 настоящих Правил)
4	Дома социального обслуживания	3.2.1	Не подлежат установлению			3	Устанавливаются (ст. 45 настоящих Правил)
5	Оказание социальной помощи населению	3.2.2	Не подлежат установлению			3	Устанавливаются (ст. 45 настоящих Правил)
6	Оказание услуг связи	3.2.3	Не подлежат установлению			3	Устанавливаются (ст. 45 настоящих Правил)

№ п/п	Наименование ВРИ	Код (числовое обозначение ВРИ)	Предельные размеры земельных участков (кв. м)		Максимальный процент застройки, в том числе в зависимости от количества надземных этажей	Минимальные отступы от границ земельного участка (м)*	Требования к архитектурно- градострои- тельному облику**
			min	max			
7	Общежития	3.2.4	Не подлежат установлению		60%	3	Не подлежат установлению
8	Бытовое обслуживание	3.3	Не подлежат установлению			3	Устанавливаются (ст. 45 настоящих Правил)
9	Амбулаторно- поликлиническое обслуживание	3.4.1	Не подлежат установлению			3	Устанавливаются (ст. 45 настоящих Правил)
10	Стационарное медицинское обслуживание	3.4.2	Не подлежат установлению			3	Устанавливаются (ст. 45 настоящих Правил)
11	Дошкольное, начальное и среднее общее образование	3.5.1	Не подлежат установлению			3	Устанавливаются (ст. 45 настоящих Правил)
12	Среднее и высшее профессиональное образование	3.5.2	Не подлежат установлению			3	Устанавливаются (ст. 45 настоящих Правил)
13	Объекты культурно- досуговой деятельности	3.6.1	Не подлежат установлению			3	Устанавливаются (ст. 45 настоящих Правил)

№ п/п	Наименование ВРИ	Код (числовое обозначение ВРИ)	Предельные размеры земельных участков (кв. м)		Максимальный процент застройки, в том числе в зависимости от количества надземных этажей	Минимальные отступы от границ земельного участка (м)*	Требования к архитектурно- градострои- тельному облику**
			min	max			
14	Общественное управление	3.8	Не подлежат установлению			3	Устанавливаются (ст. 45 настоящих Правил)
15	Государственное управление	3.8.1	Не подлежат установлению			3	Устанавливаются (ст. 45 настоящих Правил)
16	Представительская деятельность	3.8.2	Не подлежат установлению			3	Не подлежат установлению
17	Обеспечение научной деятельности	3.9	Не подлежат установлению			3	Устанавливаются (ст. 45 настоящих Правил)
18	Обеспечение деятельности в области гидрометеорологии и смежных с ней областях	3.9.1	Не подлежат установлению				Не подлежат установлению
19	Проведение научных исследований	3.9.2	Не подлежат установлению			3	Устанавливаются (ст. 45 настоящих Правил)
20	Проведение научных испытаний	3.9.3	Не подлежат установлению			3	Устанавливаются (ст. 45 настоящих Правил)

№ п/п	Наименование ВРИ	Код (числовое обозначение ВРИ)	Предельные размеры земельных участков (кв. м)		Максимальный процент застройки, в том числе в зависимости от количества надземных этажей	Минимальные отступы от границ земельного участка (м)*	Требования к архитектурно-градостроительному облику**
			min	max			
21	Амбулаторное ветеринарное обслуживание	3.10.1	Не подлежат установлению			3	Устанавливаются (ст. 45 настоящих Правил)
22	Приюты для животных	3.10.2	Не подлежат установлению			3	Устанавливаются (ст. 45 настоящих Правил)
23	Деловое управление	4.1	Не подлежат установлению			3	Устанавливаются (ст. 45 настоящих Правил)
24	Объекты торговли (торговые центры, торгово-развлекательные центры (комплексы))	4.2	Не подлежат установлению			3	Устанавливаются (ст. 45 настоящих Правил)
25	Рынки	4.3	Не подлежат установлению			3	Устанавливаются (ст. 45 настоящих Правил)
26	Магазины	4.4	200	Не подлежат установлению	60%	3	Устанавливаются (ст. 45 настоящих Правил)

№ п/п	Наименование ВРИ	Код (числовое обозначение ВРИ)	Предельные размеры земельных участков (кв. м)		Максимальный процент застройки, в том числе в зависимости от количества надземных этажей	Минимальные отступы от границ земельного участка (м)*	Требования к архитектурно- градострои- тельному облику**
			min	max			
27	Банковская и страховая деятельность	4.5	Не подлежат установлению			3	Устанавливаются (ст. 45 настоящих Правил)
28	Общественное питание	4.6	Не подлежат установлению			3	Устанавливаются (ст. 45 настоящих Правил)
29	Развлекательные мероприятия	4.8.1	Не подлежат установлению			3	Устанавливаются (ст. 45 настоящих Правил)
30	Служебные гаражи	4.9	Не подлежат установлению			3	Устанавливаются (ст. 45 настоящих Правил)
31	Объекты дорожного сервиса	4.9.1	Не подлежат установлению			3	Устанавливаются (ст. 45 настоящих Правил)
32	Обеспечение дорожного отдыха	4.9.1.2	Не подлежат установлению			3	Устанавливаются (ст. 45 настоящих Правил)

№ п/п	Наименование ВРИ	Код (числовое обозначение ВРИ)	Предельные размеры земельных участков (кв. м)		Максимальный процент застройки, в том числе в зависимости от количества надземных этажей	Минимальные отступы от границ земельного участка (м)*	Требования к архитектурно-градостроительному облику**
			min	max			
33	Автомобильные мойки	4.9.1.3	Не подлежат установлению			3	Устанавливаются (ст. 45 настоящих Правил)
34	Ремонт автомобилей	4.9.1.4	Не подлежат установлению			3	Устанавливаются (ст. 45 настоящих Правил)
35	Стоянка транспортных средств	4.9.2	Не подлежат установлению			3	Не подлежат установлению
36	Выставочно-ярмарочная деятельность	4.10	Не подлежат установлению			3	Устанавливаются (ст. 45 настоящих Правил)
37	Спорт	5.1	Не подлежат установлению			3	Устанавливаются (ст. 45 настоящих Правил)
38	Обеспечение спортивно-зрелищных мероприятий	5.1.1	Не подлежат установлению			3	Устанавливаются (ст. 45 настоящих Правил)
39	Площадки для занятий спортом	5.1.3	Не подлежат установлению			3	Не подлежат установлению

№ п/п	Наименование ВРИ	Код (числовое обозначение ВРИ)	Предельные размеры земельных участков (кв. м)		Максимальный процент застройки, в том числе в зависимости от количества надземных этажей	Минимальные отступы от границ земельного участка (м)*	Требования к архитектурно- градострои- тельному облику**
			min	max			
40	Оборудованные площадки для занятий спортом	5.1.4	Не подлежат установлению			3	Не подлежат установлению
41	Водный спорт	5.1.5	Не подлежат установлению			3	Не подлежат установлению
42	Спортивные базы	5.1.7	Не подлежат установлению			3	Устанавливаются (ст. 45 настоящих Правил)
43	Связь	6.8	Не подлежат установлению				Не подлежат установлению
44	Автомобильный транспорт	7.2	Не распространяется				Не подлежат установлению
45	Обслуживание перевозок пассажиров	7.2.2	Не подлежат установлению			3	Устанавливаются (ст. 45 настоящих Правил)
46	Стоянки транспорта общего пользования	7.2.3	Не подлежат установлению			3	Не подлежат установлению
47	Трубопроводный транспорт	7.5	Не распространяется				Не подлежат установлению
48	Обеспечение внутреннего правопорядка	8.3	Не подлежат установлению				Не подлежат установлению

№ п/п	Наименование ВРИ	Код (числовое обозначение ВРИ)	Предельные размеры земельных участков (кв. м)		Максимальный процент застройки, в том числе в зависимости от количества надземных этажей	Минимальные отступы от границ земельного участка (м)*	Требования к архитектурно- градострои- тельному облику**
			min	max			
49	Историко-культурная деятельность	9.3	Не распространяется				Не подлежат установлению
50	Гидротехнические сооружения	11.3	Не подлежат установлению				Не подлежат установлению
51	Земельные участки (территории) общего пользования	12.0	Не распространяется				Не подлежат установлению
52	Улично-дорожная сеть	12.0.1	Не подлежат установлению				Не подлежат установлению
53	Благоустройство территории	12.0.2	Не подлежат установлению				Не подлежат установлению

Вспомогательные виды разрешенного использования

1. Предоставление коммунальных услуг - 3.1.1
2. Связь - 6.8
3. Обеспечение внутреннего правопорядка - 8.3

Условно разрешенные виды использования

№ п/п	Наименование ВРИ	Код (числовое обозначение ВРИ)	Предельные размеры земельных участков (кв. м)		Максимальный процент застройки, в том числе в зависимости от количества надземных этажей	Минимальные отступы от границ земельного участка (м)*	Требования к архитектурно-градостроительному облику**
			min	max			
1	Гостиничное обслуживание	4.7	Не подлежат установлению		60%	3	Устанавливаются (ст. 45 настоящих Правил)
2	Проведение азартных игр	4.8.2	Не подлежат установлению			3	Устанавливаются (ст. 45 настоящих Правил)
3	Заправка транспортных средств	4.9.1.1	Не подлежат установлению			3	Не подлежат установлению
4	Авиационный спорт	5.1.6	Не подлежат установлению			3	Устанавливаются (ст. 45 настоящих Правил)
5	Легкая промышленность	6.3	Не подлежат установлению			3	Устанавливаются (ст. 45 настоящих Правил)
6	Фарфоро-фаянсовая промышленность	6.3.2	Не подлежат установлению			3	Устанавливаются (ст. 45 настоящих Правил)

№ п/п	Наименование ВРИ	Код (числовое обозначение ВРИ)	Предельные размеры земельных участков (кв. м)		Максимальный процент застройки, в том числе в зависимости от количества надземных этажей	Минимальные отступы от границ земельного участка (м)*	Требования к архитектурно-градостроительному облику**
			min	max			
7	Электронная промышленность	6.3.3	Не подлежат установлению			3	Устанавливаются (ст. 45 настоящих Правил)
8	Ювелирная промышленность	6.3.4	Не подлежат установлению			3	Устанавливаются (ст. 45 настоящих Правил)
9	Пищевая промышленность	6.4	Не подлежат установлению			3	Устанавливаются (ст. 45 настоящих Правил)
10	Строительная промышленность	6.6	Не подлежат установлению			3	Устанавливаются (ст. 45 настоящих Правил)
11	Склад	6.9	Не подлежат установлению			3	Устанавливаются (ст. 45 настоящих Правил)
12	Научно-производственная деятельность	6.12	Не подлежат установлению			3	Устанавливаются (ст. 45 настоящих Правил)

* - Для объектов капитального строительства, проектная документация которых в соответствии со ст. 49 Градостроительного кодекса Российской Федерации подлежит экспертизе, минимальные отступы от границ земельного участка не подлежат установлению, за исключением видов

разрешенного использования «магазины» (4.4), «общежития» (3.2.4), «гостиничное обслуживание» (4.7). Для видов разрешенного использования 4.4 (Магазины) отступы от многоквартирных домов 50 м, если иное не подтверждено требованиями технических регламентов.

Предельная максимальная этажность определяется с учетом требований ч. 9 ст. 11 настоящих Правил.

** - Требования к архитектурно-градостроительному облику распространяются на объекты капитального строительства и территории, полностью или частично размещаемые в пределах частей земельных участков, расположенных в границах территорий (Тип 1, Тип 2), в соответствии с картой градостроительного зонирования с установлением территорий, в границах которых предусматриваются требования к архитектурно-градостроительному облику объектов капитального строительства.

Показатели по параметрам застройки зоны О-1: территории объектов обслуживания населения; требования и параметры по временному хранению индивидуальных транспортных средств, размещению гаражей и открытых автостоянок, требования и параметры к доле озелененной территории земельных участков, регламентируются и устанавливаются нормативами градостроительного проектирования.

О-1-1 - МНОГОФУНКЦИОНАЛЬНАЯ ОБЩЕСТВЕННО-ДЕЛОВАЯ ЗОНА

Многофункциональная общественно-деловая зона О-1-1 установлена для обеспечения условий размещения объектов капитального строительства в целях извлечения прибыли на основании торговой, банковской и иной деятельности, а также общественного использования объектов капитального строительства.

Градостроительный регламент территориальной зоны должен применяться в части, не противоречащей утвержденным режимам зон охраны объектов культурного наследия.

Основные виды разрешенного использования

№ п/п	Наименование ВРИ	Код (числовое обозначение ВРИ)	Предельные размеры земельных участков (кв. м)		Максимальный процент застройки, в том числе в зависимости от количества надземных этажей	Минимальные отступы от границ земельного участка (м)*	Требования к архитектурно-градостроительному облику****
			min	max			
1	Многоэтажная жилая застройка (высотная застройка)	2.6	10 000**	1 000 000**	30%	3	Устанавливаются (ст. 45 настоящих Правил)
2	Хранение автотранспорта	2.7.1	Не подлежат установлению			3 (0***)	Устанавливаются (ст. 45 настоящих Правил)
3	Размещение гаражей для собственных нужд	2.7.2	Не подлежат установлению			3 (0***)	Не подлежат установлению
4	Коммунальное обслуживание	3.1	Не подлежат установлению			3	Устанавливаются (ст. 45 настоящих Правил)
5	Предоставление коммунальных услуг	3.1.1	Не подлежат установлению			3	Не подлежат установлению

№ п/п	Наименование ВРИ	Код (числовое обозначение ВРИ)	Предельные размеры земельных участков (кв. м)		Максимальный процент застройки, в том числе в зависимости от количества надземных этажей	Минимальные отступы от границ земельного участка (м)*	Требования к архитектурно- градострои- тельному облику****
			min	max			
6	Административные здания организаций, обеспечивающих предоставление коммунальных услуг	3.1.2	Не подлежат установлению			3	Устанавливаются (ст. 45 настоящих Правил)
7	Дома социального обслуживания	3.2.1	Не подлежат установлению			3	Устанавливаются (ст. 45 настоящих Правил)
8	Оказание социальной помощи населению	3.2.2	Не подлежат установлению			3	Устанавливаются (ст. 45 настоящих Правил)
9	Оказание услуг связи	3.2.3	Не подлежат установлению			3	Устанавливаются (ст. 45 настоящих Правил)
10	Общежития	3.2.4	Не подлежат установлению		60%	3	Не подлежат установлению
11	Бытовое обслуживание	3.3	Не подлежат установлению			3	Устанавливаются (ст. 45 настоящих Правил)

№ п/п	Наименование ВРИ	Код (числовое обозначение ВРИ)	Предельные размеры земельных участков (кв. м)		Максимальный процент застройки, в том числе в зависимости от количества надземных этажей	Минимальные отступы от границ земельного участка (м)*	Требования к архитектурно-градостроительному облику****
			min	max			
12	Амбулаторно-поликлиническое обслуживание	3.4.1	Не подлежат установлению			3	Устанавливаются (ст. 45 настоящих Правил)
13	Стационарное медицинское обслуживание	3.4.2	Не подлежат установлению			3	Устанавливаются (ст. 45 настоящих Правил)
14	Дошкольное, начальное и среднее общее образование	3.5.1	Не подлежат установлению			3	Устанавливаются (ст. 45 настоящих Правил)
15	Среднее и высшее профессиональное образование	3.5.2	Не подлежат установлению			3	Устанавливаются (ст. 45 настоящих Правил)
16	Объекты культурно-досуговой деятельности	3.6.1	Не подлежат установлению			3	Устанавливаются (ст. 45 настоящих Правил)
17	Общественное управление	3.8	Не подлежат установлению			3	Устанавливаются (ст. 45 настоящих Правил)

№ п/п	Наименование ВРИ	Код (числовое обозначение ВРИ)	Предельные размеры земельных участков (кв. м)		Максимальный процент застройки, в том числе в зависимости от количества надземных этажей	Минимальные отступы от границ земельного участка (м)*	Требования к архитектурно-градостроительному облику****
			min	max			
18	Государственное управление	3.8.1	Не подлежат установлению			3	Устанавливаются (ст. 45 настоящих Правил)
19	Представительская деятельность	3.8.2	Не подлежат установлению			3	Не подлежат установлению
20	Обеспечение деятельности в области гидрометеорологии и смежных с ней областях	3.9.1	Не подлежат установлению				Не подлежат установлению
21	Деловое управление	4.1	Не подлежат установлению			3	Устанавливаются (ст. 45 настоящих Правил)
22	Магазины	4.4	200	Не подлежат установлению	60%	3	Устанавливаются (ст. 45 настоящих Правил)
23	Банковская и страховая деятельность	4.5	Не подлежат установлению			3	Устанавливаются (ст. 45 настоящих Правил)
24	Общественное питание	4.6	Не подлежат установлению			3	Устанавливаются (ст. 45 настоящих Правил)

№ п/п	Наименование ВРИ	Код (числовое обозначение ВРИ)	Предельные размеры земельных участков (кв. м)		Максимальный процент застройки, в том числе в зависимости от количества надземных этажей	Минимальные отступы от границ земельного участка (м)*	Требования к архитектурно- градострои- тельному облику****
			min	max			
25	Развлекательные мероприятия	4.8.1	Не подлежат установлению			3	Устанавливаются (ст. 45 настоящих Правил)
26	Служебные гаражи	4.9	Не подлежат установлению			3	Устанавливаются (ст. 45 настоящих Правил)
27	Объекты дорожного сервиса	4.9.1	Не подлежат установлению			3	Устанавливаются (ст. 45 настоящих Правил)
28	Стоянка транспортных средств	4.9.2	Не подлежат установлению			3	Не подлежат установлению
29	Спорт	5.1	Не подлежат установлению			3	Устанавливаются (ст. 45 настоящих Правил)
30	Связь	6.8	Не подлежат установлению				Не подлежат установлению
31	Автомобильный транспорт	7.2	Не распространяется				Не подлежат установлению
32	Трубопроводный транспорт	7.5	Не распространяется				Не подлежат установлению

№ п/п	Наименование ВРИ	Код (числовое обозначение ВРИ)	Предельные размеры земельных участков (кв. м)		Максимальный процент застройки, в том числе в зависимости от количества надземных этажей	Минимальные отступы от границ земельного участка (м)*	Требования к архитектурно-градостроительному облику****
			min	max			
33	Обеспечение внутреннего правопорядка	8.3	Не подлежат установлению				Не подлежат установлению
34	Гидротехнические сооружения	11.3	Не подлежат установлению				Не подлежат установлению
35	Земельные участки (территории) общего пользования	12.0	Не распространяется				Не подлежат установлению
36	Улично-дорожная сеть	12.0.1	Не подлежат установлению				Не подлежат установлению
37	Благоустройство территории	12.0.2	Не подлежат установлению				Не подлежат установлению

Вспомогательные виды разрешенного использования

1. Предоставление коммунальных услуг - 3.1.1
2. Связь - 6.8
3. Обеспечение внутреннего правопорядка - 8.3

Условно разрешенные виды использования земельных участков и объектов капитального строительства в градостроительном регламенте для зоны О-1-1 не установлены.

* - Для объектов капитального строительства, проектная документация которых в соответствии со ст. 49 Градостроительного кодекса Российской Федерации подлежит экспертизе, минимальные отступы от границ земельного участка не подлежат установлению, за исключением видов разрешенного использования «магазины» (4.4), «общежития» (3.2.4), «гостиничное обслуживание» (4.7). Для видов разрешенного использования 4.4 (Магазины) отступы от многоквартирных домов 50 м, если иное не подтверждено требованиями технических регламентов.

Предельная максимальная этажность определяется с учетом требований ч. 9 ст. 11 настоящих Правил.

** - Минимальный размер земельного участка не распространяется на земельные участки, формируемые под существующими многоквартирными жилыми домами, а определяется проектом межевания территории или схемой расположения земельного участка на кадастровом плане территории, оформляемой с учетом изменений законодательства с 01.09.2022.

*** - Существующие объекты гаражного назначения, предназначенные для хранения личного автотранспорта граждан, имеющие одну или более общих стен с другими объектами гаражного назначения, предназначенными для хранения личного автотранспорта граждан.

**** - Требования к архитектурно-градостроительному облику распространяются на объекты капитального строительства и территории, полностью или частично размещаемые в пределах частей земельных участков, расположенных в границах территорий (Тип 1, Тип 2), в соответствии с картой градостроительного зонирования с установлением территорий, в границах которых предусматриваются требования к архитектурно-градостроительному облику объектов капитального строительства.

Показатели по параметрам застройки зоны О-1-1: территории объектов обслуживания населения; требования и параметры по временному хранению индивидуальных транспортных средств, размещению гаражей и открытых автостоянок, требования и параметры к доле озелененной территории земельных участков, регламентируются и устанавливаются нормативами градостроительного проектирования.

О-1-2 - МНОГОФУНКЦИОНАЛЬНАЯ ОБЩЕСТВЕННО-ДЕЛОВАЯ ЗОНА

Многофункциональная общественно-деловая зона О-1-2 установлена для обеспечения условий размещения объектов капитального строительства в целях извлечения прибыли на основании торговой, банковской и иной предпринимательской деятельности, а также общественного использования объектов капитального строительства.

Градостроительный регламент территориальной зоны должен применяться в части, не противоречащей утвержденным режимам зон охраны объектов культурного наследия.

Основные виды разрешенного использования

№ п/п	Наименование ВРИ	Код (числовое обозначение ВРИ)	Предельные размеры земельных участков (кв. м)		Максимальный процент застройки, в том числе в зависимости от количества надземных этажей	Минимальные отступы от границ земельного участка (м)*	Требования к архитектурно-градостроительному облику**
			min	max			
1	Коммунальное обслуживание	3.1	Не подлежат установлению			3	Устанавливаются (ст. 45 настоящих Правил)
2	Предоставление коммунальных услуг	3.1.1	Не подлежат установлению			3	Не подлежат установлению
3	Административные здания организаций, обеспечивающих предоставление коммунальных услуг	3.1.2	Не подлежат установлению			3	Устанавливаются (ст. 45 настоящих Правил)
4	Оказание услуг связи	3.2.3	Не подлежат установлению			3	Устанавливаются (ст. 45 настоящих Правил)
5	Общежития	3.2.4	Не подлежат установлению		60%	3	Не подлежат установлению

№ п/п	Наименование ВРИ	Код (числовое обозначение ВРИ)	Предельные размеры земельных участков (кв. м)		Максимальный процент застройки, в том числе в зависимости от количества надземных этажей	Минимальные отступы от границ земельного участка (м)*	Требования к архитектурно- градострои- тельному облику**
			min	max			
6	Бытовое обслуживание	3.3	Не подлежат установлению			3	Устанавливаются (ст. 45 настоящих Правил)
7	Амбулаторно- поликлиническое обслуживание	3.4.1	Не подлежат установлению			3	Устанавливаются (ст. 45 настоящих Правил)
8	Стационарное медицинское обслуживание	3.4.2	Не подлежат установлению			3	Устанавливаются (ст. 45 настоящих Правил)
9	Дошкольное, начальное и среднее общее образование	3.5.1	Не подлежат установлению			3	Устанавливаются (ст. 45 настоящих Правил)
10	Среднее и высшее профессиональное образование	3.5.2	Не подлежат установлению			3	Устанавливаются (ст. 45 настоящих Правил)
11	Объекты культурно- досуговой деятельности	3.6.1	Не подлежат установлению			3	Устанавливаются (ст. 45 настоящих Правил)

№ п/п	Наименование ВРИ	Код (числовое обозначение ВРИ)	Предельные размеры земельных участков (кв. м)		Максимальный процент застройки, в том числе в зависимости от количества надземных этажей	Минимальные отступы от границ земельного участка (м)*	Требования к архитектурно- градострои- тельному облику**
			min	max			
12	Общественное управление	3.8	Не подлежат установлению			3	Устанавливаются (ст. 45 настоящих Правил)
13	Государственное управление	3.8.1	Не подлежат установлению			3	Устанавливаются (ст. 45 настоящих Правил)
14	Представительская деятельность	3.8.2	Не подлежат установлению			3	Не подлежат установлению
15	Обеспечение научной деятельности	3.9	Не подлежат установлению			3	Устанавливаются (ст. 45 настоящих Правил)
16	Обеспечение деятельности в области гидрометеорологии и смежных с ней областях	3.9.1	Не подлежат установлению				Не подлежат установлению
17	Проведение научных исследований	3.9.2	Не подлежат установлению			3	Устанавливаются (ст. 45 настоящих Правил)
18	Проведение научных испытаний	3.9.3	Не подлежат установлению			3	Устанавливаются (ст. 45 настоящих Правил)

№ п/п	Наименование ВРИ	Код (числовое обозначение ВРИ)	Предельные размеры земельных участков (кв. м)		Максимальный процент застройки, в том числе в зависимости от количества надземных этажей	Минимальные отступы от границ земельного участка (м)*	Требования к архитектурно- градострои- тельному облику**
			min	max			
19	Амбулаторное ветеринарное обслуживание	3.10.1	Не подлежат установлению			3	Устанавливаются (ст. 45 настоящих Правил)
20	Приюты для животных	3.10.2	Не подлежат установлению			3	Устанавливаются (ст. 45 настоящих Правил)
21	Деловое управление	4.1	Не подлежат установлению			3	Устанавливаются (ст. 45 настоящих Правил)
22	Магазины	4.4	200	Не подлежат установлению	60%	3	Устанавливаются (ст. 45 настоящих Правил)
23	Банковская и страховая деятельность	4.5	Не подлежат установлению			3	Устанавливаются (ст. 45 настоящих Правил)
24	Общественное питание	4.6	Не подлежат установлению			3	Устанавливаются (ст. 45 настоящих Правил)

№ п/п	Наименование ВРИ	Код (числовое обозначение ВРИ)	Предельные размеры земельных участков (кв. м)		Максимальный процент застройки, в том числе в зависимости от количества надземных этажей	Минимальные отступы от границ земельного участка (м)*	Требования к архитектурно-градостроительному облику**
			min	max			
25	Развлекательные мероприятия	4.8.1	Не подлежат установлению			3	Устанавливаются (ст. 45 настоящих Правил)
26	Служебные гаражи	4.9	Не подлежат установлению			3	Устанавливаются (ст. 45 настоящих Правил)
27	Объекты дорожного сервиса	4.9.1	Не подлежат установлению			3	Устанавливаются (ст. 45 настоящих Правил)
28	Обеспечение дорожного отдыха	4.9.1.2	Не подлежат установлению			3	Устанавливаются (ст. 45 настоящих Правил)
29	Автомобильные мойки	4.9.1.3	Не подлежат установлению			3	Устанавливаются (ст. 45 настоящих Правил)
30	Ремонт автомобилей	4.9.1.4	Не подлежат установлению			3	Устанавливаются (ст. 45 настоящих Правил)
31	Стоянка транспортных средств	4.9.2	Не подлежат установлению			3	Не подлежат установлению

№ п/п	Наименование ВРИ	Код (числовое обозначение ВРИ)	Предельные размеры земельных участков (кв. м)		Максимальный процент застройки, в том числе в зависимости от количества надземных этажей	Минимальные отступы от границ земельного участка (м)*	Требования к архитектурно-градостроительному облику**
			min	max			
32	Выставочно-ярмарочная деятельность	4.10	Не подлежат установлению			3	Устанавливаются (ст. 45 настоящих Правил)
33	Спорт	5.1	Не подлежат установлению			3	Устанавливаются (ст. 45 настоящих Правил)
34	Обеспечение спортивно-зрелищных мероприятий	5.1.1	Не подлежат установлению			3	Устанавливаются (ст. 45 настоящих Правил)
35	Площадки для занятий спортом	5.1.3	Не подлежат установлению			3	Не подлежат установлению
36	Оборудованные площадки для занятий спортом	5.1.4	Не подлежат установлению			3	Не подлежат установлению
37	Водный спорт	5.1.5	Не подлежат установлению			3	Не подлежат установлению
38	Спортивные базы	5.1.7	Не подлежат установлению			3	Устанавливаются (ст. 45 настоящих Правил)
39	Связь	6.8	Не подлежат установлению				Не подлежат установлению

№ п/п	Наименование ВРИ	Код (числовое обозначение ВРИ)	Предельные размеры земельных участков (кв. м)		Максимальный процент застройки, в том числе в зависимости от количества надземных этажей	Минимальные отступы от границ земельного участка (м)*	Требования к архитектурно-градостроительному облику**
			min	max			
40	Автомобильный транспорт	7.2	Не распространяется				Не подлежат установлению
41	Обслуживание перевозок пассажиров	7.2.2	Не подлежат установлению			3	Устанавливаются (ст. 45 настоящих Правил)
42	Стоянки транспорта общего пользования	7.2.3	Не подлежат установлению			3	Не подлежат установлению
43	Трубопроводный транспорт	7.5	Не распространяется				Не подлежат установлению
44	Обеспечение внутреннего правопорядка	8.3	Не подлежат установлению				Не подлежат установлению
45	Историко-культурная деятельность	9.3	Не распространяется				Не подлежат установлению
46	Гидротехнические сооружения	11.3	Не подлежат установлению				Не подлежат установлению
47	Земельные участки (территории) общего пользования	12.0	Не распространяется				Не подлежат установлению
48	Улично-дорожная сеть	12.0.1	Не подлежат установлению				Не подлежат установлению
49	Благоустройство территории	12.0.2	Не подлежат установлению				Не подлежат установлению

Вспомогательные виды разрешенного использования

1. Предоставление коммунальных услуг - 3.1.1
2. Связь - 6.8
3. Обеспечение внутреннего правопорядка - 8.3

Условно разрешенные виды использования

№ п/п	Наименование ВРИ	Код (числовое обозначение ВРИ)	Предельные размеры земельных участков (кв. м)		Максимальный процент застройки, в том числе в зависимости от количества надземных этажей	Минимальные отступы от границ земельного участка (м)*	Требования к архитектурно-градостроительному облику**
			min	max			
1	Гостиничное обслуживание	4.7	Не подлежат установлению		60%	3	Устанавливаются (ст. 45 настоящих Правил)
2	Проведение азартных игр	4.8.2	Не подлежат установлению			3	Устанавливаются (ст. 45 настоящих Правил)
3	Авиационный спорт	5.1.6	Не подлежат установлению			3	Устанавливаются (ст. 45 настоящих Правил)
4	Научно-производственная деятельность	6.12	Не подлежат установлению			3	Устанавливаются (ст. 45 настоящих Правил)

* - Для объектов капитального строительства, проектная документация которых в соответствии со ст. 49 Градостроительного кодекса Российской Федерации подлежит экспертизе, минимальные отступы от границ земельного участка не подлежат установлению, за исключением видов разрешенного использования «магазины» (4.4), «общежития» (3.2.4), «гостиничное обслуживание» (4.7). Для видов разрешенного использования 4.4 (Магазины) отступы от многоквартирных домов 50 м, если иное не подтверждено требованиями технических регламентов.

Предельная максимальная этажность определяется с учетом требований ч. 9 ст. 11 настоящих Правил.

** - Требования к архитектурно-градостроительному облику распространяются на объекты капитального строительства и территории, полностью или частично размещаемые в пределах частей земельных участков, расположенных в границах территорий (Тип 1, Тип 2), в соответствии с картой градостроительного зонирования с установлением территорий, в границах которых предусматриваются требования к архитектурно-градостроительному облику объектов капитального строительства.

Показатели по параметрам застройки зоны О-1-2: территории объектов обслуживания населения; требования и параметры по временному хранению индивидуальных транспортных средств, размещению гаражей и открытых автостоянок, требования и параметры к доле озелененной территории земельных участков, регламентируются и устанавливаются нормативами градостроительного проектирования.

О-1-3 - МНОГОФУНКЦИОНАЛЬНАЯ ОБЩЕСТВЕННО-ДЕЛОВАЯ ЗОНА

Многофункциональная общественно-деловая зона О-1-3 установлена для обеспечения условий размещения объектов капитального строительства в целях извлечения прибыли на основании торговой, банковской и иной предпринимательской деятельности, а также общественного использования объектов капитального строительства.

Градостроительный регламент территориальной зоны должен применяться в части, не противоречащей утвержденным режимам зон охраны объектов культурного наследия.

Основные виды разрешенного использования

№ п/п	Наименование ВРИ	Код (числовое обозначение ВРИ)	Предельные размеры земельных участков (кв. м)		Максимальный процент застройки, в том числе в зависимости от количества надземных этажей	Минимальные отступы от границ земельного участка (м)*	Требования к архитектурно-градостроительному облику**
			min	max			
1	Коммунальное обслуживание	3.1	Не подлежат установлению			3	Устанавливаются (ст. 45 настоящих Правил)
2	Предоставление коммунальных услуг	3.1.1	Не подлежат установлению			3	Не подлежат установлению
3	Административные здания организаций, обеспечивающих предоставление коммунальных услуг	3.1.2	Не подлежат установлению			3	Устанавливаются (ст. 45 настоящих Правил)
4	Дома социального обслуживания	3.2.1	Не подлежат установлению			3	Устанавливаются (ст. 45 настоящих Правил)

№ п/п	Наименование ВРИ	Код (числовое обозначение ВРИ)	Предельные размеры земельных участков (кв. м)		Максимальный процент застройки, в том числе в зависимости от количества надземных этажей	Минимальные отступы от границ земельного участка (м)*	Требования к архитектурно-градостроительному облику**
			min	max			
5	Оказание социальной помощи населению	3.2.2	Не подлежат установлению			3	Устанавливаются (ст. 45 настоящих Правил)
6	Оказание услуг связи	3.2.3	Не подлежат установлению			3	Устанавливаются (ст. 45 настоящих Правил)
7	Общежития	3.2.4	Не подлежат установлению		60%	3	Не подлежат установлению
8	Бытовое обслуживание	3.3	Не подлежат установлению			3	Устанавливаются (ст. 45 настоящих Правил)
9	Амбулаторно-поликлиническое обслуживание	3.4.1	Не подлежат установлению			3	Устанавливаются (ст. 45 настоящих Правил)
10	Стационарное медицинское обслуживание	3.4.2	Не подлежат установлению			3	Устанавливаются (ст. 45 настоящих Правил)
11	Дошкольное, начальное и среднее общее образование	3.5.1	Не подлежат установлению			3	Устанавливаются (ст. 45 настоящих Правил)

№ п/п	Наименование ВРИ	Код (числовое обозначение ВРИ)	Предельные размеры земельных участков (кв. м)		Максимальный процент застройки, в том числе в зависимости от количества надземных этажей	Минимальные отступы от границ земельного участка (м)*	Требования к архитектурно-градостроительному облику**
			min	max			
12	Среднее и высшее профессиональное образование	3.5.2	Не подлежат установлению			3	Устанавливаются (ст. 45 настоящих Правил)
13	Объекты культурно-досуговой деятельности	3.6.1	Не подлежат установлению			3	Устанавливаются (ст. 45 настоящих Правил)
14	Общественное управление	3.8	Не подлежат установлению			3	Устанавливаются (ст. 45 настоящих Правил)
15	Государственное управление	3.8.1	Не подлежат установлению			3	Устанавливаются (ст. 45 настоящих Правил)
16	Представительская деятельность	3.8.2	Не подлежат установлению			3	Не подлежат установлению
17	Обеспечение научной деятельности	3.9	Не подлежат установлению			3	Устанавливаются (ст. 45 настоящих Правил)
18	Обеспечение деятельности в области гидрометеорологии и смежных с ней областях	3.9.1	Не подлежат установлению				Не подлежат установлению

№ п/п	Наименование ВРИ	Код (числовое обозначение ВРИ)	Предельные размеры земельных участков (кв. м)		Максимальный процент застройки, в том числе в зависимости от количества надземных этажей	Минимальные отступы от границ земельного участка (м)*	Требования к архитектурно-градостроительному облику**
			min	max			
19	Проведение научных исследований	3.9.2	Не подлежат установлению			3	Устанавливаются (ст. 45 настоящих Правил)
20	Проведение научных испытаний	3.9.3	Не подлежат установлению			3	Устанавливаются (ст. 45 настоящих Правил)
21	Ветеринарное обслуживание	3.10	Не подлежат установлению			3	Устанавливаются (ст. 45 настоящих Правил)
22	Амбулаторное ветеринарное обслуживание	3.10.1	Не подлежат установлению			3	Устанавливаются (ст. 45 настоящих Правил)
23	Приюты для животных	3.10.2	Не подлежат установлению			3	Устанавливаются (ст. 45 настоящих Правил)
24	Деловое управление	4.1	Не подлежат установлению			3	Устанавливаются (ст. 45 настоящих Правил)

№ п/п	Наименование ВРИ	Код (числовое обозначение ВРИ)	Предельные размеры земельных участков (кв. м)		Максимальный процент застройки, в том числе в зависимости от количества надземных этажей	Минимальные отступы от границ земельного участка (м)*	Требования к архитектурно- градострои- тельному облику**
			min	max			
25	Объекты торговли (торговые центры, торгово- развлекательные центры (комплексы)	4.2	Не подлежат установлению			3	Устанавливаются (ст. 45 настоящих Правил)
26	Рынки	4.3	Не подлежат установлению			3	Устанавливаются (ст. 45 настоящих Правил)
27	Магазины	4.4	200	Не подлежат установлению	60%	3	Устанавливаются (ст. 45 настоящих Правил)
28	Банковская и страховая деятельность	4.5	Не подлежат установлению			3	Устанавливаются (ст. 45 настоящих Правил)
29	Общественное питание	4.6	Не подлежат установлению			3	Устанавливаются (ст. 45 настоящих Правил)
30	Развлекательные мероприятия	4.8.1	Не подлежат установлению			3	Устанавливаются (ст. 45 настоящих Правил)

№ п/п	Наименование ВРИ	Код (числовое обозначение ВРИ)	Предельные размеры земельных участков (кв. м)		Максимальный процент застройки, в том числе в зависимости от количества надземных этажей	Минимальные отступы от границ земельного участка (м)*	Требования к архитектурно- градострои- тельному облику**
			min	max			
31	Служебные гаражи	4.9	Не подлежат установлению			3	Устанавливаются (ст. 45 настоящих Правил)
32	Объекты дорожного сервиса	4.9.1	Не подлежат установлению			3	Устанавливаются (ст. 45 настоящих Правил)
33	Обеспечение дорожного отдыха	4.9.1.2	Не подлежат установлению			3	Устанавливаются (ст. 45 настоящих Правил)
34	Автомобильные мойки	4.9.1.3	Не подлежат установлению			3	Устанавливаются (ст. 45 настоящих Правил)
35	Ремонт автомобилей	4.9.1.4	Не подлежат установлению			3	Устанавливаются (ст. 45 настоящих Правил)
36	Стоянка транспортных средств	4.9.2	Не подлежат установлению			3	Не подлежат установлению
37	Выставочно-ярмарочная деятельность	4.10	Не подлежат установлению			3	Устанавливаются (ст. 45 настоящих Правил)

№ п/п	Наименование ВРИ	Код (числовое обозначение ВРИ)	Предельные размеры земельных участков (кв. м)		Максимальный процент застройки, в том числе в зависимости от количества надземных этажей	Минимальные отступы от границ земельного участка (м)*	Требования к архитектурно-градостроительному облику**
			min	max			
38	Отдых (рекреация)	5.0	Не подлежат установлению			3	Не подлежат установлению
39	Спорт	5.1	Не подлежат установлению			3	Устанавливаются (ст. 45 настоящих Правил)
40	Обеспечение спортивно-зрелищных мероприятий	5.1.1	Не подлежат установлению			3	Устанавливаются (ст. 45 настоящих Правил)
41	Площадки для занятий спортом	5.1.3	Не подлежат установлению			3	Не подлежат установлению
42	Оборудованные площадки для занятий спортом	5.1.4	Не подлежат установлению			3	Не подлежат установлению
43	Водный спорт	5.1.5	Не подлежат установлению			3	Не подлежат установлению
44	Спортивные базы	5.1.7	Не подлежат установлению			3	Устанавливаются (ст. 45 настоящих Правил)
45	Связь	6.8	Не подлежат установлению				Не подлежат установлению
46	Автомобильный транспорт	7.2	Не распространяется				Не подлежат установлению

№ п/п	Наименование ВРИ	Код (числовое обозначение ВРИ)	Предельные размеры земельных участков (кв. м)		Максимальный процент застройки, в том числе в зависимости от количества надземных этажей	Минимальные отступы от границ земельного участка (м)*	Требования к архитектурно- градострои- тельному облику**
			min	max			
47	Обслуживание перевозок пассажиров	7.2.2	Не подлежат установлению			3	Устанавливаются (ст. 45 настоящих Правил)
48	Стоянки транспорта общего пользования	7.2.3	Не подлежат установлению			3	Не подлежат установлению
49	Трубопроводный транспорт	7.5	Не распространяется				Не подлежат установлению
50	Обеспечение внутреннего правопорядка	8.3	Не подлежат установлению				Не подлежат установлению
51	Историко-культурная деятельность	9.3	Не распространяется				Не подлежат установлению
52	Гидротехнические сооружения	11.3	Не подлежат установлению				Не подлежат установлению
53	Земельные участки (территории) общего пользования	12.0	Не распространяется				Не подлежат установлению
54	Улично-дорожная сеть	12.0.1	Не подлежат установлению				Не подлежат установлению
55	Благоустройство территории	12.0.2	Не подлежат установлению				Не подлежат установлению

Вспомогательные виды разрешенного использования

1. Предоставление коммунальных услуг - 3.1.1
2. Связь - 6.8
3. Обеспечение внутреннего правопорядка - 8.3

Условно разрешенные виды использования

№ п/п	Наименование ВРИ	Код (числовое обозначение ВРИ)	Предельные размеры земельных участков (кв. м)		Максимальный процент застройки, в том числе в зависимости от количества надземных этажей	Минимальные отступы от границ земельного участка (м)*	Требования к архитектурно-градостроительному облику**
			min	max			
1	Гостиничное обслуживание	4.7	Не подлежат установлению		60%	3	Устанавливаются (ст. 45 настоящих Правил)
2	Проведение азартных игр	4.8.2	Не подлежат установлению			3	Устанавливаются (ст. 45 настоящих Правил)
3	Заправка транспортных средств	4.9.1.1	Не подлежат установлению			3	Не подлежат установлению
4	Авиационный спорт	5.1.6	Не подлежат установлению			3	Устанавливаются (ст. 45 настоящих Правил)
5	Склад	6.9	Не подлежат установлению			3	Устанавливаются (ст. 45 настоящих Правил)

№ п/п	Наименование ВРИ	Код (числовое обозначение ВРИ)	Предельные размеры земельных участков (кв. м)		Максимальный процент застройки, в том числе в зависимости от количества надземных этажей	Минимальные отступы от границ земельного участка (м)*	Требования к архитектурно- градострои- тельному облику**
			min	max			
6	Научно-производственная деятельность	6.12	Не подлежат установлению			3	Устанавливаются (ст. 45 настоящих Правил)

* - Для объектов капитального строительства, проектная документация которых в соответствии со ст. 49 Градостроительного кодекса Российской Федерации подлежит экспертизе, минимальные отступы от границ земельного участка не подлежат установлению, за исключением видов разрешенного использования «магазины» (4.4), «общежития» (3.2.4), «гостиничное обслуживание» (4.7). Для видов разрешенного использования 4.4 (Магазины) отступы от многоквартирных домов 50 м, если иное не подтверждено требованиями технических регламентов.

Предельная максимальная этажность определяется с учетом требований ч. 9 ст. 11 настоящих Правил.

** - Требования к архитектурно-градостроительному облику распространяются на объекты капитального строительства и территории, полностью или частично размещаемые в пределах частей земельных участков, расположенных в границах территорий (Тип 1, Тип 2), в соответствии с картой градостроительного зонирования с установлением территорий, в границах которых предусматриваются требования к архитектурно-градостроительному облику объектов капитального строительства.

Показатели по параметрам застройки зоны О-1-3: территории объектов обслуживания населения; требования и параметры по временному хранению индивидуальных транспортных средств, размещению гаражей и открытых автостоянок, требования и параметры к доле озелененной территории земельных участков, регламентируются и устанавливаются нормативами градостроительного проектирования.

О-2 - ЗОНА СПЕЦИАЛИЗИРОВАННОЙ ОБЩЕСТВЕННОЙ ЗАСТРОЙКИ

Зона специализированной общественной застройки О-2 установлена для обеспечения условий формирования территорий с широким спектром социальных и коммунально-бытовых функций, ориентированных на удовлетворение повседневных и периодических потребностей населения.

Градостроительный регламент территориальной зоны должен применяться в части, не противоречащей утвержденным режимам зон охраны объектов культурного наследия.

Градостроительный регламент территориальной зоны должен применяться с учетом требований СП 2.1.4.2625-10 «Зоны санитарной охраны источников питьевого водоснабжения г. Москвы» (утв. постановлением Главного государственного санитарного врача РФ от 30.04.2010 № 45), Решением Исполкома московского городского и областного советов народных депутатов от 17.04 1980 г. № 500-1143 «Об утверждении проекта установления красных линий границ зон санитарной охраны источников водоснабжения г. Москвы в границах ЛПЗП», картой ЗОУИТ в части ЗСО.

Основные виды разрешенного использования

№ п/п	Наименование ВРИ	Код (числовое обозначение ВРИ)	Предельные размеры земельных участков (кв. м)		Максимальный процент застройки, в том числе в зависимости от количества надземных этажей	Минимальные отступы от границ земельного участка (м)*	Требования к архитектурно-градостроительному облику***
			min	max			
1	Коммунальное обслуживание	3.1	Не подлежат установлению			3	Устанавливаются (ст. 45 настоящих Правил)
2	Предоставление коммунальных услуг	3.1.1	Не подлежат установлению			3	Не подлежат установлению
3	Административные здания организаций, обеспечивающих предоставление коммунальных услуг	3.1.2	Не подлежат установлению			3	Устанавливаются (ст. 45 настоящих Правил)

№ п/п	Наименование ВРИ	Код (числовое обозначение ВРИ)	Предельные размеры земельных участков (кв. м)		Максимальный процент застройки, в том числе в зависимости от количества надземных этажей	Минимальные отступы от границ земельного участка (м)*	Требования к архитектурно-градостроительному облику***
			min	max			
4	Дома социального обслуживания	3.2.1	Не подлежат установлению			3	Устанавливаются (ст. 45 настоящих Правил)
5	Оказание социальной помощи населению	3.2.2	Не подлежат установлению			3	Устанавливаются (ст. 45 настоящих Правил)
6	Оказание услуг связи	3.2.3	Не подлежат установлению			3	Устанавливаются (ст. 45 настоящих Правил)
7	Бытовое обслуживание	3.3	Не подлежат установлению			3	Устанавливаются (ст. 45 настоящих Правил)
8	Амбулаторно-поликлиническое обслуживание	3.4.1	Не подлежат установлению			3	Устанавливаются (ст. 45 настоящих Правил)
9	Стационарное медицинское обслуживание	3.4.2	Не подлежат установлению			3	Устанавливаются (ст. 45 настоящих Правил)
10	Медицинские организации особого назначения	3.4.3	Не подлежат установлению			3	Не подлежат установлению

№ п/п	Наименование ВРИ	Код (числовое обозначение ВРИ)	Предельные размеры земельных участков (кв. м)		Максимальный процент застройки, в том числе в зависимости от количества надземных этажей	Минимальные отступы от границ земельного участка (м)*	Требования к архитектурно- градострои- тельному облику***
			min	max			
11	Образование и просвещение	3.5	Не подлежат установлению			3	Устанавливаются (ст. 45 настоящих Правил)
12	Дошкольное, начальное и среднее общее образование	3.5.1	Не подлежат установлению			3	Устанавливаются (ст. 45 настоящих Правил)
13	Среднее и высшее профессиональное образование	3.5.2	Не подлежат установлению			3	Устанавливаются (ст. 45 настоящих Правил)
14	Объекты культурно- досуговой деятельности	3.6.1	Не подлежат установлению			3	Устанавливаются (ст. 45 настоящих Правил)
15	Парки культуры и отдыха	3.6.2	Не подлежат установлению			3	Не подлежат установлению
16	Общественное управление	3.8	Не подлежат установлению			3	Устанавливаются (ст. 45 настоящих Правил)
17	Государственное управление	3.8.1	Не подлежат установлению			3	Устанавливаются (ст. 45 настоящих Правил)

№ п/п	Наименование ВРИ	Код (числовое обозначение ВРИ)	Предельные размеры земельных участков (кв. м)		Максимальный процент застройки, в том числе в зависимости от количества надземных этажей	Минимальные отступы от границ земельного участка (м)*	Требования к архитектурно-градостроительному облику***
			min	max			
18	Представительская деятельность	3.8.2	Не подлежат установлению			3	Не подлежат установлению
19	Обеспечение деятельности в области гидрометеорологии и смежных с ней областях	3.9.1	Не подлежат установлению				Не подлежат установлению
20	Амбулаторное ветеринарное обслуживание	3.10.1	Не подлежат установлению			3	Устанавливаются (ст. 45 настоящих Правил)
21	Служебные гаражи	4.9	Не подлежат установлению			3	Устанавливаются (ст. 45 настоящих Правил)
22	Стоянка транспортных средств	4.9.2	Не подлежат установлению			3	Не подлежат установлению
23	Спорт	5.1	Не подлежат установлению			3	Устанавливаются (ст. 45 настоящих Правил)
24	Обеспечение спортивно-зрелищных мероприятий	5.1.1	Не подлежат установлению			3	Устанавливаются (ст. 45 настоящих Правил)

№ п/п	Наименование ВРИ	Код (числовое обозначение ВРИ)	Предельные размеры земельных участков (кв. м)		Максимальный процент застройки, в том числе в зависимости от количества надземных этажей	Минимальные отступы от границ земельного участка (м)*	Требования к архитектурно-градостроительному облику***
			min	max			
25	Обеспечение занятий спортом в помещениях	5.1.2	Не подлежат установлению			3	Устанавливаются (ст. 45 настоящих Правил)
26	Площадки для занятий спортом	5.1.3	Не подлежат установлению			3	Не подлежат установлению
27	Связь	6.8	Не подлежат установлению				Не подлежат установлению
28	Автомобильный транспорт	7.2	Не распространяется				Не подлежат установлению
29	Трубопроводный транспорт	7.5	Не распространяется				Не подлежат установлению
30	Обеспечение внутреннего правопорядка	8.3	Не подлежат установлению				Не подлежат установлению
31	Историко-культурная деятельность	9.3	Не распространяется				Не подлежат установлению
32	Гидротехнические сооружения	11.3	Не подлежат установлению				Не подлежат установлению
33	Земельные участки (территории) общего пользования	12.0	Не распространяется				Не подлежат установлению
34	Улично-дорожная сеть	12.0.1	Не подлежат установлению				Не подлежат установлению

№ п/п	Наименование ВРИ	Код (числовое обозначение ВРИ)	Предельные размеры земельных участков (кв. м)		Максимальный процент застройки, в том числе в зависимости от количества надземных этажей	Минимальные отступы от границ земельного участка (м)*	Требования к архитектурно-градостроительному облику***
			min	max			
35	Благоустройство территории	12.0.2	Не подлежат установлению				Не подлежат установлению

Вспомогательные виды разрешенного использования

1. Предоставление коммунальных услуг - 3.1.1
2. Связь - 6.8
3. Обеспечение внутреннего правопорядка - 8.3

Условно разрешенные виды использования

№ п/п	Наименование ВРИ	Код (числовое обозначение ВРИ)	Предельные размеры земельных участков (кв. м)		Максимальный процент застройки, в том числе в зависимости от количества надземных этажей	Минимальные отступы от границ земельного участка (м)*	Требования к архитектурно-градостроительному облику***
			min	max			
1	Хранение автотранспорта	2.7.1	Не подлежат установлению			3 (0**)	Устанавливаются (ст. 45 настоящих Правил)
2	Размещение гаражей для собственных нужд	2.7.2	Не подлежат установлению			3 (0**)	Не подлежат установлению
3	Общежития	3.2.4	Не подлежат установлению		60%	3	Не подлежат установлению
4	Обеспечение научной деятельности	3.9	Не подлежат установлению			3	Устанавливаются (ст. 45 настоящих Правил)

№ п/п	Наименование ВРИ	Код (числовое обозначение ВРИ)	Предельные размеры земельных участков (кв. м)		Максимальный процент застройки, в том числе в зависимости от количества надземных этажей	Минимальные отступы от границ земельного участка (м)*	Требования к архитектурно- градострои- тельному облику***
			min	max			
5	Приюты для животных	3.10.2	Не подлежат установлению			3	Устанавливаются (ст. 45 настоящих Правил)
6	Деловое управление	4.1	Не подлежат установлению			3	Устанавливаются (ст. 45 настоящих Правил)
7	Магазины	4.4	200	Не подлежат установлению	60%	3	Устанавливаются (ст. 45 настоящих Правил)
8	Банковская и страховая деятельность	4.5	Не подлежат установлению			3	Устанавливаются (ст. 45 настоящих Правил)
9	Общественное питание	4.6	Не подлежат установлению			3	Устанавливаются (ст. 45 настоящих Правил)
10	Гостиничное обслуживание	4.7	Не подлежат установлению		60%	3	Устанавливаются (ст. 45 настоящих Правил)

№ п/п	Наименование ВРИ	Код (числовое обозначение ВРИ)	Предельные размеры земельных участков (кв. м)		Максимальный процент застройки, в том числе в зависимости от количества надземных этажей	Минимальные отступы от границ земельного участка (м)*	Требования к архитектурно- градостроительному облику***
			min	max			
11	Ремонт автомобилей	4.9.1.4	Не подлежат установлению			3	Устанавливаются (ст. 45 настоящих Правил)

* - Для объектов капитального строительства, проектная документация которых в соответствии со ст. 49 Градостроительного кодекса Российской Федерации подлежит экспертизе, минимальные отступы от границ земельного участка не подлежат установлению, за исключением видов разрешенного использования «магазины» (4.4), «общежития» (3.2.4), «гостиничное обслуживание» (4.7). Для видов разрешенного использования 4.4 (Магазины) отступы от многоквартирных домов 50 м, если иное не подтверждено требованиями технических регламентов.

Предельная максимальная этажность определяется с учетом требований ч. 9 ст. 11 настоящих Правил.

** - Существующие объекты гаражного назначения предназначенные для хранения личного автотранспорта граждан, имеющих одну или более общих стен с другими объектами гаражного назначения предназначенные для хранения личного автотранспорта граждан.

*** - Требования к архитектурно-градостроительному облику распространяются на объекты капитального строительства и территории, полностью или частично размещаемые в пределах частей земельных участков, расположенных в границах территорий (Тип 1, Тип 2), в соответствии с картой градостроительного зонирования с установлением территорий, в границах которых предусматриваются требования к архитектурно-градостроительному облику объектов капитального строительства.

Показатели по параметрам застройки зоны О-2: территории объектов обслуживания населения; требования и параметры по временному хранению индивидуальных транспортных средств, размещению гаражей и открытых автостоянок, требования и параметры к доле озелененной территории земельных участков, регламентируются и устанавливаются нормативами градостроительного проектирования.

О-2-1 - ЗОНА СПЕЦИАЛИЗИРОВАННОЙ ОБЩЕСТВЕННОЙ ЗАСТРОЙКИ И РЕКРЕАЦИИ

Зона специализированной общественной застройки и рекреации О-2-1 установлена для обеспечения условий формирования территорий с широким спектром социальных и коммунально-бытовых функций и рекреационных целей, ориентированных на удовлетворение повседневных и периодических потребностей населения.

Градостроительный регламент территориальной зоны должен применяться в части, не противоречащей утвержденным режимам зон охраны объектов культурного наследия.

Градостроительный регламент территориальной зоны должен применяться с учетом требований СП 2.1.4.2625-10 «Зоны санитарной охраны источников питьевого водоснабжения г. Москвы» (утв. постановлением Главного государственного санитарного врача РФ от 30.04.2010 № 45), Решением Исполкома московского городского и областного советов народных депутатов от 17.04 1980 г. № 500-1143 «Об утверждении проекта установления красных линий границ зон санитарной охраны источников водоснабжения г. Москвы в границах ЛПЗП», картой ЗОУИТ в части ЗСО.

Основные виды разрешенного использования

№ п/п	Наименование ВРИ	Код (числовое обозначение ВРИ)	Предельные размеры земельных участков (кв. м)		Максимальный процент застройки, в том числе в зависимости от количества надземных этажей	Минимальные отступы от границ земельного участка (м)*	Требования к архитектурно-градостроительному облику***
			min	max			
1	Коммунальное обслуживание	3.1	Не подлежат установлению			3	Устанавливаются (ст. 45 настоящих Правил)
2	Предоставление коммунальных услуг	3.1.1	Не подлежат установлению			3	Не подлежат установлению
3	Административные здания организаций, обеспечивающих предоставление коммунальных услуг	3.1.2	Не подлежат установлению			3	Устанавливаются (ст. 45 настоящих Правил)

№ п/п	Наименование ВРИ	Код (числовое обозначение ВРИ)	Предельные размеры земельных участков (кв. м)		Максимальный процент застройки, в том числе в зависимости от количества надземных этажей	Минимальные отступы от границ земельного участка (м)*	Требования к архитектурно-градостроительному облику***
			min	max			
4	Дома социального обслуживания	3.2.1	Не подлежат установлению			3	Устанавливаются (ст. 45 настоящих Правил)
5	Оказание социальной помощи населению	3.2.2	Не подлежат установлению			3	Устанавливаются (ст. 45 настоящих Правил)
6	Оказание услуг связи	3.2.3	Не подлежат установлению			3	Устанавливаются (ст. 45 настоящих Правил)
7	Бытовое обслуживание	3.3	Не подлежат установлению			3	Устанавливаются (ст. 45 настоящих Правил)
8	Амбулаторно-поликлиническое обслуживание	3.4.1	Не подлежат установлению			3	Устанавливаются (ст. 45 настоящих Правил)
9	Стационарное медицинское обслуживание	3.4.2	Не подлежат установлению			3	Устанавливаются (ст. 45 настоящих Правил)
10	Медицинские организации особого назначения	3.4.3	Не подлежат установлению			3	Не подлежат установлению

№ п/п	Наименование ВРИ	Код (числовое обозначение ВРИ)	Предельные размеры земельных участков (кв. м)		Максимальный процент застройки, в том числе в зависимости от количества надземных этажей	Минимальные отступы от границ земельного участка (м)*	Требования к архитектурно- градострои- тельному облику***
			min	max			
11	Образование и просвещение	3.5	Не подлежат установлению			3	Устанавливаются (ст. 45 настоящих Правил)
12	Дошкольное, начальное и среднее общее образование	3.5.1	Не подлежат установлению			3	Устанавливаются (ст. 45 настоящих Правил)
13	Среднее и высшее профессиональное образование	3.5.2	Не подлежат установлению			3	Устанавливаются (ст. 45 настоящих Правил)
14	Объекты культурно- досуговой деятельности	3.6.1	Не подлежат установлению			3	Устанавливаются (ст. 45 настоящих Правил)
15	Религиозное использование	3.7	Не подлежат установлению			3	Устанавливаются (ст. 45 настоящих Правил)
16	Осуществление религиозных обрядов	3.7.1	Не подлежат установлению			3	Устанавливаются (ст. 45 настоящих Правил)

№ п/п	Наименование ВРИ	Код (числовое обозначение ВРИ)	Предельные размеры земельных участков (кв. м)		Максимальный процент застройки, в том числе в зависимости от количества надземных этажей	Минимальные отступы от границ земельного участка (м)*	Требования к архитектурно-градостроительному облику***
			min	max			
17	Религиозное управление и образование	3.7.2	Не подлежат установлению			3	Устанавливаются (ст. 45 настоящих Правил)
18	Общественное управление	3.8	Не подлежат установлению			3	Устанавливаются (ст. 45 настоящих Правил)
19	Государственное управление	3.8.1	Не подлежат установлению			3	Устанавливаются (ст. 45 настоящих Правил)
20	Представительская деятельность	3.8.2	Не подлежат установлению			3	Не подлежат установлению
21	Обеспечение научной деятельности	3.9	Не подлежат установлению			3	Устанавливаются (ст. 45 настоящих Правил)
22	Обеспечение деятельности в области гидрометеорологии и смежных с ней областях	3.9.1	Не подлежат установлению				Не подлежат установлению
23	Служебные гаражи	4.9	Не подлежат установлению			3	Устанавливаются (ст. 45 настоящих Правил)

№ п/п	Наименование ВРИ	Код (числовое обозначение ВРИ)	Предельные размеры земельных участков (кв. м)		Максимальный процент застройки, в том числе в зависимости от количества надземных этажей	Минимальные отступы от границ земельного участка (м)*	Требования к архитектурно-градостроительному облику***
			min	max			
24	Стоянка транспортных средств	4.9.2	Не подлежат установлению			3	Не подлежат установлению
25	Отдых (рекреация)	5.0	Не подлежат установлению			3	Не подлежат установлению
26	Спорт	5.1	Не подлежат установлению			3	Устанавливаются (ст. 45 настоящих Правил)
27	Обеспечение спортивно-зрелищных мероприятий	5.1.1	Не подлежат установлению			3	Устанавливаются (ст. 45 настоящих Правил)
28	Обеспечение занятий спортом в помещениях	5.1.2	Не подлежат установлению			3	Устанавливаются (ст. 45 настоящих Правил)
29	Площадки для занятий спортом	5.1.3	Не подлежат установлению			3	Не подлежат установлению
30	Связь	6.8	Не подлежат установлению				Не подлежат установлению
31	Автомобильный транспорт	7.2	Не распространяется				Не подлежат установлению
32	Трубопроводный транспорт	7.5	Не распространяется				Не подлежат установлению

№ п/п	Наименование ВРИ	Код (числовое обозначение ВРИ)	Предельные размеры земельных участков (кв. м)		Максимальный процент застройки, в том числе в зависимости от количества надземных этажей	Минимальные отступы от границ земельного участка (м)*	Требования к архитектурно- градострои- тельному облику***
			min	max			
33	Обеспечение внутреннего правопорядка	8.3	Не подлежат установлению				Не подлежат установлению
34	Историко-культурная деятельность	9.3	Не распространяется				Не подлежат установлению
35	Гидротехнические сооружения	11.3	Не подлежат установлению				Не подлежат установлению
36	Земельные участки (территории) общего пользования	12.0	Не распространяется				Не подлежат установлению
37	Улично-дорожная сеть	12.0.1	Не подлежат установлению				Не подлежат установлению
38	Благоустройство территории	12.0.2	Не подлежат установлению				Не подлежат установлению

Вспомогательные виды разрешенного использования

1. Предоставление коммунальных услуг - 3.1.1
2. Связь - 6.8
3. Обеспечение внутреннего правопорядка - 8.3

Условно разрешенные виды использования

№ п/п	Наименование ВРИ	Код (числовое обозначение ВРИ)	Предельные размеры земельных участков (кв. м)		Максимальный процент застройки, в том числе в зависимости от количества надземных этажей	Минимальные отступы от границ земельного участка (м)*	Требования к архитектурно-градостроительному облику***
			min	max			
1	Хранение автотранспорта	2.7.1	Не подлежат установлению			3 (0**)	Устанавливаются (ст. 45 настоящих Правил)
2	Размещение гаражей для собственных нужд	2.7.2	Не подлежат установлению			3 (0**)	Не подлежат установлению
3	Общежития	3.2.4	Не подлежат установлению		60%	3	Не подлежат установлению
4	Деловое управление	4.1	Не подлежат установлению			3	Устанавливаются (ст. 45 настоящих Правил)
5	Магазины	4.4	200	Не подлежат установлению	60%	3	Устанавливаются (ст. 45 настоящих Правил)
6	Банковская и страховая деятельность	4.5	Не подлежат установлению			3	Устанавливаются (ст. 45 настоящих Правил)
7	Общественное питание	4.6	Не подлежат установлению			3	Устанавливаются (ст. 45 настоящих Правил)

№ п/п	Наименование ВРИ	Код (числовое обозначение ВРИ)	Предельные размеры земельных участков (кв. м)		Максимальный процент застройки, в том числе в зависимости от количества надземных этажей	Минимальные отступы от границ земельного участка (м)*	Требования к архитектурно-градостроительному облику***
			min	max			
8	Гостиничное обслуживание	4.7	Не подлежат установлению		60%	3	Устанавливаются (ст. 45 настоящих Правил)
9	Ремонт автомобилей	4.9.1.4	Не подлежат установлению			3	Устанавливаются (ст. 45 настоящих Правил)

* - Для объектов капитального строительства, проектная документация которых в соответствии со ст. 49 Градостроительного кодекса Российской Федерации подлежит экспертизе, минимальные отступы от границ земельного участка не подлежат установлению, за исключением видов разрешенного использования «магазины» (4.4), «общежития» (3.2.4), «гостиничное обслуживание» (4.7). Для видов разрешенного использования 4.4 (Магазины) отступы от многоквартирных домов 50 м, если иное не подтверждено требованиями технических регламентов.

Предельная максимальная этажность определяется с учетом требований ч. 9 ст. 11 настоящих Правил.

** - Существующие объекты, предназначенные для хранения личного автотранспорта граждан, имеющие одну или более общих стен с другими объектами гаражного назначения, предназначенными для хранения личного автотранспорта граждан.

*** - Требования к архитектурно-градостроительному облику распространяются на объекты капитального строительства и территории, полностью или частично размещаемые в пределах частей земельных участков, расположенных в границах территорий (Тип 1, Тип 2), в соответствии с картой градостроительного зонирования с установлением территорий, в границах которых предусматриваются требования к архитектурно-градостроительному облику объектов капитального строительства.

Показатели по параметрам застройки зоны О-2-1: территории объектов обслуживания населения; требования и параметры по временному хранению индивидуальных транспортных средств, размещению гаражей и открытых автостоянок, требования и параметры к доле озелененной территории земельных участков, регламентируются и устанавливаются нормативами градостроительного проектирования.

Статья 36. Градостроительные регламенты для производственных зон, зон коммунальной и транспортной инфраструктур

В состав производственных зон, зон коммунальной и транспортной инфраструктур включены:

- производственная зона (П)
- производственная зона (в границах населенного пункта) (П(НП))
- общественно-производственная зона (ОП)
- коммунальная зона (К)
- коммунальная зона (в границах населенного пункта) (К(НП))
- зона транспортной инфраструктуры (Т)
- зона транспортной инфраструктуры (в границах населенного пункта) (Т(НП))

П - ПРОИЗВОДСТВЕННАЯ ЗОНА

Производственная зона П установлена для размещения производственных объектов с различными нормативами воздействия на окружающую среду, а также для размещения объектов управленческой деятельности производственных объектов, складских объектов, объектов оптовой торговли, а также для установления санитарно-защитных зон таких объектов в соответствии с требованиями технических регламентов, вне границ населенных пунктов.

Градостроительный регламент территориальной зоны должен применяться в части, не противоречащей утвержденным режимам зон охраны объектов культурного наследия.

Градостроительный регламент территориальной зоны должен применяться с учетом требований СП 2.1.4.2625-10 «Зоны санитарной охраны источников питьевого водоснабжения г. Москвы» (утв. постановлением Главного государственного санитарного врача РФ от 30.04.2010 № 45), Решением Исполкома московского городского и областного советов народных депутатов от 17.04 1980 г. № 500-1143 «Об утверждении проекта установления красных линий границ зон санитарной охраны источников водоснабжения г. Москвы в границах ЛПЗП», картой ЗОУИТ в части ЗСО.

Основные виды разрешенного использования

№ п/п	Наименование ВРИ	Код (числовое обозначение ВРИ)	Предельные размеры земельных участков (кв. м)		Максимальный процент застройки, в том числе в зависимости от количества надземных этажей	Предельное количество этажей или предельная высота зданий, строений, сооружений*	Минимальные отступы от границ земельного участка (м)**	Требования к архитектурно-градостроительному облику *****
			min	max				
1	Хранение автотранспорта	2.7.1	Не подлежат установлению				3 (0***)	Устанавливаются (ст. 45 настоящих Правил)
2	Размещение гаражей для собственных нужд	2.7.2	Не подлежат установлению				3 (0***)	Не подлежат установлению
3	Коммунальное обслуживание	3.1	Не подлежат установлению				3	Устанавливаются (ст. 45 настоящих Правил)
4	Предоставление коммунальных услуг	3.1.1	Не подлежат установлению				3	Не подлежат установлению
5	Административные здания организаций, обеспечивающих предоставление коммунальных услуг	3.1.2	Не подлежат установлению				3	Устанавливаются (ст. 45 настоящих Правил)
6	Общежития	3.2.4	Не подлежат установлению		60%	Не подлежат установлению	3	Не подлежат установлению

№ п/п	Наименование ВРИ	Код (числовое обозначение ВРИ)	Предельные размеры земельных участков (кв. м)		Максимальный процент застройки, в том числе в зависимости от количества надземных этажей	Предельное количество этажей или предельная высота зданий, строений, сооружений*	Минимальные отступы от границ земельного участка (м)**	Требования к архитектурно- градострои- тельному облику *****
			min	max				
7	Служебные гаражи	4.9	Не подлежат установлению				3	Устанавливаются (ст. 45 настоящих Правил)
8	Объекты дорожного сервиса	4.9.1	Не подлежат установлению				3	Устанавливаются (ст. 45 настоящих Правил)
9	Обеспечение дорожного отдыха	4.9.1.2	Не подлежат установлению				3	Устанавливаются (ст. 45 настоящих Правил)
10	Стоянка транспортных средств	4.9.2	Не подлежат установлению				3	Не подлежат установлению
11	Производственная деятельность	6.0	Не подлежат установлению				3	Устанавливаются (ст. 45 настоящих Правил)
12	Недропользование	6.1	Не подлежат установлению				3	Устанавливаются (ст. 45 настоящих Правил)

№ п/п	Наименование ВРИ	Код (числовое обозначение ВРИ)	Предельные размеры земельных участков (кв. м)		Максимальный процент застройки, в том числе в зависимости от количества надземных этажей	Предельное количество этажей или предельная высота зданий, строений, сооружений*	Минимальные отступы от границ земельного участка (м)**	Требования к архитектурно-градостроительному облику *****
			min	max				
13	Тяжелая промышленность	6.2	Не подлежат установлению			3	Устанавливаются (ст. 45 настоящих Правил)	
14	Автомобилестроительная промышленность	6.2.1	Не подлежат установлению			3	Устанавливаются (ст. 45 настоящих Правил)	
15	Легкая промышленность	6.3	Не подлежат установлению			3	Устанавливаются (ст. 45 настоящих Правил)	
16	Фармацевтическая промышленность	6.3.1	Не подлежат установлению			3	Устанавливаются (ст. 45 настоящих Правил)	
17	Фарфоро-фаянсовая промышленность	6.3.2	Не подлежат установлению			3	Устанавливаются (ст. 45 настоящих Правил)	
18	Электронная промышленность	6.3.3	Не подлежат установлению			3	Устанавливаются (ст. 45 настоящих Правил)	

№ п/п	Наименование ВРИ	Код (числовое обозначение ВРИ)	Предельные размеры земельных участков (кв. м)		Максимальный процент застройки, в том числе в зависимости от количества надземных этажей	Предельное количество этажей или предельная высота зданий, строений, сооружений*	Минимальные отступы от границ земельного участка (м)**	Требования к архитектурно-градостроительному облику *****
			min	max				
19	Ювелирная промышленность	6.3.4	Не подлежат установлению				3	Устанавливаются (ст. 45 настоящих Правил)
20	Пищевая промышленность	6.4	Не подлежат установлению				3	Устанавливаются (ст. 45 настоящих Правил)
21	Нефтехимическая промышленность	6.5	Не подлежат установлению				3	Устанавливаются (ст. 45 настоящих Правил)
22	Строительная промышленность	6.6	Не подлежат установлению				3	Устанавливаются (ст. 45 настоящих Правил)
23	Связь	6.8	Не подлежат установлению					Не подлежат установлению
24	Склад	6.9	Не подлежат установлению				3	Устанавливаются (ст. 45 настоящих Правил)
25	Складские площадки	6.9.1	Не подлежат установлению					Не подлежат установлению

№ п/п	Наименование ВРИ	Код (числовое обозначение ВРИ)	Предельные размеры земельных участков (кв. м)		Максимальный процент застройки, в том числе в зависимости от количества надземных этажей	Предельное количество этажей или предельная высота зданий, строений, сооружений*	Минимальные отступы от границ земельного участка (м)**	Требования к архитектурно- градострои- тельному облику *****
			min	max				
26	Обеспечение космической деятельности	6.10	Не подлежат установлению				3	Не подлежат установлению
27	Целлюлозно-бумажная промышленность	6.11	Не подлежат установлению				3	Устанавливаются (ст. 45 настоящих Правил)
28	Научно-производственная деятельность	6.12	Не подлежат установлению				3	Устанавливаются (ст. 45 настоящих Правил)
29	Железнодорожный транспорт	7.1	Не распространяется					Не подлежат установлению
30	Железнодорожные пути	7.1.1	Не распространяется					Не подлежат установлению
31	Обслуживание железнодорожных перевозок	7.1.2	Не подлежат установлению				3	Устанавливаются (ст. 45 настоящих Правил)
32	Автомобильный транспорт	7.2	Не распространяется					Не подлежат установлению

№ п/п	Наименование ВРИ	Код (числовое обозначение ВРИ)	Предельные размеры земельных участков (кв. м)		Максимальный процент застройки, в том числе в зависимости от количества надземных этажей	Предельное количество этажей или предельная высота зданий, строений, сооружений*	Минимальные отступы от границ земельного участка (м)**	Требования к архитектурно-градостроительному облику *****
			min	max				
33	Обслуживание перевозок пассажиров	7.2.2	Не подлежат установлению				3	Устанавливаются (ст. 45 настоящих Правил)
34	Стоянки транспорта общего пользования	7.2.3	Не подлежат установлению				3	Не подлежат установлению
35	Трубопроводный транспорт	7.5	Не распространяется					Не подлежат установлению
36	Обеспечение внутреннего правопорядка	8.3	Не подлежат установлению					Не подлежат установлению
37	Историко-культурная деятельность	9.3	Не распространяется					Не подлежат установлению
38	Гидротехнические сооружения	11.3	Не подлежат установлению					Не подлежат установлению
39	Земельные участки (территории) общего пользования	12.0	Не распространяется					Не подлежат установлению
40	Улично-дорожная сеть	12.0.1	Не подлежат установлению					Не подлежат установлению
41	Благоустройство территории	12.0.2	Не подлежат установлению					Не подлежат установлению

Вспомогательные виды разрешенного использования

1. Предоставление коммунальных услуг - 3.1.1
2. Магазины - 4.4****
3. Общественное питание - 4.6****
4. Связь - 6.8
5. Обеспечение внутреннего правопорядка - 8.3

Условно разрешенные виды использования

№ п/п	Наименование ВРИ	Код (числовое обозначение ВРИ)	Предельные размеры земельных участков (кв. м)		Максимальный процент застройки, в том числе в зависимости от количества надземных этажей	Предельное количество этажей или предельная высота зданий, строений, сооружений*	Минимальные отступы от границ земельного участка (м)**	Требования к архитектурно-градостроительному облику *****
			min	max				
1	Бытовое обслуживание	3.3	Не подлежат установлению				3	Устанавливаются (ст. 45 настоящих Правил)
2	Амбулаторно-поликлиническое обслуживание	3.4.1	Не подлежат установлению				3	Устанавливаются (ст. 45 настоящих Правил)
3	Среднее и высшее профессиональное образование	3.5.2	Не подлежат установлению				3	Устанавливаются (ст. 45 настоящих Правил)

№ п/п	Наименование ВРИ	Код (числовое обозначение ВРИ)	Предельные размеры земельных участков (кв. м)		Максимальный процент застройки, в том числе в зависимости от количества надземных этажей	Предельное количество этажей или предельная высота зданий, строений, сооружений*	Минимальные отступы от границ земельного участка (м)**	Требования к архитектурно- градострои- тельному облику *****
			min	max				
4	Обеспечение научной деятельности	3.9	Не подлежат установлению				3	Устанавливаются (ст. 45 настоящих Правил)
5	Обеспечение деятельности в области гидрометеорологии и смежных с ней областях	3.9.1	Не подлежат установлению					Не подлежат установлению
6	Проведение научных исследований	3.9.2	Не подлежат установлению				3	Устанавливаются (ст. 45 настоящих Правил)
7	Проведение научных испытаний	3.9.3	Не подлежат установлению				3	Устанавливаются (ст. 45 настоящих Правил)
8	Деловое управление	4.1	Не подлежат установлению				3	Устанавливаются (ст. 45 настоящих Правил)
9	Банковская и страховая деятельность	4.5	Не подлежат установлению				3	Устанавливаются (ст. 45 настоящих Правил)

№ п/п	Наименование ВРИ	Код (числовое обозначение ВРИ)	Предельные размеры земельных участков (кв. м)		Максимальный процент застройки, в том числе в зависимости от количества надземных этажей	Предельное количество этажей или предельная высота зданий, строений, сооружений*	Минимальные отступы от границ земельного участка (м)**	Требования к архитектурно-градостроительному облику *****
			min	max				
10	Заправка транспортных средств	4.9.1.1	Не подлежат установлению				3	Не подлежат установлению
11	Автомобильные мойки	4.9.1.3	Не подлежат установлению				3	Устанавливаются (ст. 45 настоящих Правил)
12	Выставочно-ярмарочная деятельность	4.10	Не подлежат установлению				3	Устанавливаются (ст. 45 настоящих Правил)
13	Спорт	5.1	Не подлежат установлению				3	Устанавливаются (ст. 45 настоящих Правил)

* - Предельная максимальная этажность определяется с учетом требований ч. 9 ст. 11 настоящих Правил.

** - Для объектов капитального строительства, проектная документация которых в соответствии со ст. 49 Градостроительного кодекса Российской Федерации подлежит экспертизе, минимальные отступы от границ земельного участка не подлежат установлению, за исключением видов разрешенного использования «магазины» (4.4), «общекития» (3.2.4), «гостиничное обслуживание» (4.7). Для видов разрешенного использования 4.4 (Магазины) отступы от многоквартирных домов 50 м, если иное не подтверждено требованиями технических регламентов.

*** - Существующие объекты гаражного назначения, предназначенные для хранения личного автотранспорта граждан, имеющие одну или более общих стен с другими объектами гаражного назначения, предназначенными для хранения личного автотранспорта граждан.

**** - Применяется с учетом требований ч. 3 ст. 11 настоящих Правил

***** - Требования к архитектурно-градостроительному облику распространяются на объекты капитального строительства и территории, полностью или частично размещаемые в пределах частей земельных участков, расположенных в границах территорий (Тип 1, Тип 2), в соответствии с картой градостроительного зонирования с установлением территорий, в границах которых предусматриваются требования к архитектурно-градостроительному облику объектов капитального строительства.

Показатели по параметрам застройки зоны П: территории объектов обслуживания населения; требования и параметры по временному хранению индивидуальных транспортных средств, размещению гаражей и открытых автостоянок, требования и параметры к доле озелененной территории земельных участков, регламентируются и устанавливаются нормативами градостроительного проектирования.

П(НП) - ПРОИЗВОДСТВЕННАЯ ЗОНА (В ГРАНИЦАХ НАСЕЛЕННОГО ПУНКТА)

Производственная зона (в границах населенного пункта) П(НП) установлена для размещения производственных объектов с различными нормативами воздействия на окружающую среду, а также для размещения объектов управленческой деятельности производственных объектов, складских объектов, объектов оптовой торговли, а также для установления санитарно-защитных зон таких объектов в соответствии с требованиями технических регламентов, в границах населенных пунктов.

Градостроительный регламент территориальной зоны должен применяться в части, не противоречащей утвержденным режимам зон охраны объектов культурного наследия.

Градостроительный регламент территориальной зоны должен применяться с учетом требований СП 2.1.4.2625-10 «Зоны санитарной охраны источников питьевого водоснабжения г. Москвы» (утв. постановлением Главного государственного санитарного врача РФ от 30.04.2010 № 45), Решением Исполкома московского городского и областного советов народных депутатов от 17.04 1980 г. № 500-1143 «Об утверждении проекта установления красных линий границ зон санитарной охраны источников водоснабжения г. Москвы в границах ЛПЗП», картой ЗОУИТ в части ЗСО.

Основные виды разрешенного использования

№ п/п	Наименование ВРИ	Код (числовое обозначение ВРИ)	Предельные размеры земельных участков (кв. м)		Максимальный процент застройки, в том числе в зависимости от количества надземных этажей	Минимальные отступы от границ земельного участка (м)*	Требования к архитектурно-градостроительному облику***
			min	max			
1	Хранение автотранспорта	2.7.1	Не подлежат установлению			3 (0**)	Устанавливаются (ст. 45 настоящих Правил)
2	Размещение гаражей для собственных нужд	2.7.2	Не подлежат установлению			3 (0**)	Не подлежат установлению
3	Коммунальное обслуживание	3.1	Не подлежат установлению			3	Устанавливаются (ст. 45 настоящих Правил)

№ п/п	Наименование ВРИ	Код (числовое обозначение ВРИ)	Предельные размеры земельных участков (кв. м)		Максимальный процент застройки, в том числе в зависимости от количества надземных этажей	Минимальные отступы от границ земельного участка (м)*	Требования к архитектурно- градострои- тельному облику***
			min	max			
4	Предоставление коммунальных услуг	3.1.1	Не подлежат установлению			3	Не подлежат установлению
5	Административные здания организаций, обеспечивающих предоставление коммунальных услуг	3.1.2	Не подлежат установлению			3	Устанавливаются (ст. 45 настоящих Правил)
6	Общежития	3.2.4	Не подлежат установлению		60%	3	Не подлежат установлению
7	Деловое управление	4.1	Не подлежат установлению			3	Устанавливаются (ст. 45 настоящих Правил)
8	Магазины	4.4	200	Не подлежат установлению	60%	3	Устанавливаются (ст. 45 настоящих Правил)
9	Банковская и страховая деятельность	4.5	Не подлежат установлению			3	Устанавливаются (ст. 45 настоящих Правил)
10	Общественное питание	4.6	Не подлежат установлению			3	Устанавливаются (ст. 45 настоящих Правил)

№ п/п	Наименование ВРИ	Код (числовое обозначение ВРИ)	Предельные размеры земельных участков (кв. м)		Максимальный процент застройки, в том числе в зависимости от количества надземных этажей	Минимальные отступы от границ земельного участка (м)*	Требования к архитектурно- градострои- тельному облику***
			min	max			
11	Служебные гаражи	4.9	Не подлежат установлению			3	Устанавливаются (ст. 45 настоящих Правил)
12	Объекты дорожного сервиса	4.9.1	Не подлежат установлению			3	Устанавливаются (ст. 45 настоящих Правил)
13	Заправка транспортных средств	4.9.1.1	Не подлежат установлению			3	Не подлежат установлению
14	Обеспечение дорожного отдыха	4.9.1.2	Не подлежат установлению			3	Устанавливаются (ст. 45 настоящих Правил)
15	Автомобильные мойки	4.9.1.3	Не подлежат установлению			3	Устанавливаются (ст. 45 настоящих Правил)
16	Стоянка транспортных средств	4.9.2	Не подлежат установлению			3	Не подлежат установлению
17	Выставочно-ярмарочная деятельность	4.10	Не подлежат установлению			3	Устанавливаются (ст. 45 настоящих Правил)

№ п/п	Наименование ВРИ	Код (числовое обозначение ВРИ)	Предельные размеры земельных участков (кв. м)		Максимальный процент застройки, в том числе в зависимости от количества надземных этажей	Минимальные отступы от границ земельного участка (м)*	Требования к архитектурно- градострои- тельному облику***
			min	max			
18	Производственная деятельность	6.0	Не подлежат установлению			3	Устанавливаются (ст. 45 настоящих Правил)
19	Недропользование	6.1	Не подлежат установлению			3	Устанавливаются (ст. 45 настоящих Правил)
20	Тяжелая промышленность	6.2	Не подлежат установлению			3	Устанавливаются (ст. 45 настоящих Правил)
21	Автомобилестроительная промышленность	6.2.1	Не подлежат установлению			3	Устанавливаются (ст. 45 настоящих Правил)
22	Легкая промышленность	6.3	Не подлежат установлению			3	Устанавливаются (ст. 45 настоящих Правил)
23	Фармацевтическая промышленность	6.3.1	Не подлежат установлению			3	Устанавливаются (ст. 45 настоящих Правил)

№ п/п	Наименование ВРИ	Код (числовое обозначение ВРИ)	Предельные размеры земельных участков (кв. м)		Максимальный процент застройки, в том числе в зависимости от количества надземных этажей	Минимальные отступы от границ земельного участка (м)*	Требования к архитектурно- градострои- тельному облику***
			min	max			
24	Фарфоро-фаянсовая промышленность	6.3.2	Не подлежат установлению			3	Устанавливаются (ст. 45 настоящих Правил)
25	Электронная промышленность	6.3.3	Не подлежат установлению			3	Устанавливаются (ст. 45 настоящих Правил)
26	Ювелирная промышленность	6.3.4	Не подлежат установлению			3	Устанавливаются (ст. 45 настоящих Правил)
27	Пищевая промышленность	6.4	Не подлежат установлению			3	Устанавливаются (ст. 45 настоящих Правил)
28	Нефтехимическая промышленность	6.5	Не подлежат установлению			3	Устанавливаются (ст. 45 настоящих Правил)
29	Строительная промышленность	6.6	Не подлежат установлению			3	Устанавливаются (ст. 45 настоящих Правил)

№ п/п	Наименование ВРИ	Код (числовое обозначение ВРИ)	Предельные размеры земельных участков (кв. м)		Максимальный процент застройки, в том числе в зависимости от количества надземных этажей	Минимальные отступы от границ земельного участка (м)*	Требования к архитектурно- градострои- тельному облику***
			min	max			
30	Связь	6.8	Не подлежат установлению				Не подлежат установлению
31	Склад	6.9	Не подлежат установлению			3	Устанавливаются (ст. 45 настоящих Правил)
32	Складские площадки	6.9.1	Не подлежат установлению				Не подлежат установлению
33	Обеспечение космической деятельности	6.10	Не подлежат установлению			3	Не подлежат установлению
34	Целлюлозно-бумажная промышленность	6.11	Не подлежат установлению			3	Устанавливаются (ст. 45 настоящих Правил)
35	Научно-производственная деятельность	6.12	Не подлежат установлению			3	Устанавливаются (ст. 45 настоящих Правил)
36	Железнодорожный транспорт	7.1	Не распространяется				Не подлежат установлению
37	Железнодорожные пути	7.1.1	Не распространяется				Не подлежат установлению

№ п/п	Наименование ВРИ	Код (числовое обозначение ВРИ)	Предельные размеры земельных участков (кв. м)		Максимальный процент застройки, в том числе в зависимости от количества надземных этажей	Минимальные отступы от границ земельного участка (м)*	Требования к архитектурно- градострои- тельному облику***
			min	max			
38	Обслуживание железнодорожных перевозок	7.1.2	Не подлежат установлению			3	Устанавливаются (ст. 45 настоящих Правил)
39	Автомобильный транспорт	7.2	Не распространяется				Не подлежат установлению
40	Обслуживание перевозок пассажиrow	7.2.2	Не подлежат установлению			3	Устанавливаются (ст. 45 настоящих Правил)
41	Стоянки транспорта общего пользования	7.2.3	Не подлежат установлению			3	Не подлежат установлению
42	Трубопроводный транспорт	7.5	Не распространяется				Не подлежат установлению
43	Обеспечение внутреннего правопорядка	8.3	Не подлежат установлению				Не подлежат установлению
44	Историко-культурная деятельность	9.3	Не распространяется				Не подлежат установлению
45	Гидротехнические сооружения	11.3	Не подлежат установлению				Не подлежат установлению
46	Земельные участки (территории) общего пользования	12.0	Не распространяется				Не подлежат установлению

№ п/п	Наименование ВРИ	Код (числовое обозначение ВРИ)	Предельные размеры земельных участков (кв. м)		Максимальный процент застройки, в том числе в зависимости от количества надземных этажей	Минимальные отступы от границ земельного участка (м)*	Требования к архитектурно- градострои- тельному облику***
			min	max			
47	Улично-дорожная сеть	12.0.1	Не подлежат установлению				Не подлежат установлению
48	Благоустройство территории	12.0.2	Не подлежат установлению				Не подлежат установлению

Вспомогательные виды разрешенного использования

1. Предоставление коммунальных услуг - 3.1.1
2. Связь - 6.8
3. Обеспечение внутреннего правопорядка - 8.3

Условно разрешенные виды использования

№ п/п	Наименование ВРИ	Код (числовое обозначение ВРИ)	Предельные размеры земельных участков (кв. м)		Максимальный процент застройки, в том числе в зависимости от количества надземных этажей	Минимальные отступы от границ земельного участка (м)*	Требования к архитектурно- градострои- тельному облику***
			min	max			
1	Бытовое обслуживание	3.3	Не подлежат установлению			3	Устанавливаются (ст. 45 настоящих Правил)
2	Амбулаторно- поликлиническое обслуживание	3.4.1	Не подлежат установлению			3	Устанавливаются (ст. 45 настоящих Правил)

№ п/п	Наименование ВРИ	Код (числовое обозначение ВРИ)	Предельные размеры земельных участков (кв. м)		Максимальный процент застройки, в том числе в зависимости от количества надземных этажей	Минимальные отступы от границ земельного участка (м)*	Требования к архитектурно- градострои- тельному облику***
			min	max			
3	Среднее и высшее профессиональное образование	3.5.2	Не подлежат установлению			3	Устанавливаются (ст. 45 настоящих Правил)
4	Обеспечение научной деятельности	3.9	Не подлежат установлению			3	Устанавливаются (ст. 45 настоящих Правил)
5	Обеспечение деятельности в области гидрометеорологии и смежных с ней областях	3.9.1	Не подлежат установлению				Не подлежат установлению
6	Проведение научных исследований	3.9.2	Не подлежат установлению			3	Устанавливаются (ст. 45 настоящих Правил)
7	Проведение научных испытаний	3.9.3	Не подлежат установлению			3	Устанавливаются (ст. 45 настоящих Правил)
8	Гостиничное обслуживание	4.7	Не подлежат установлению		60%	3	Устанавливаются (ст. 45 настоящих Правил)

№ п/п	Наименование ВРИ	Код (числовое обозначение ВРИ)	Предельные размеры земельных участков (кв. м)		Максимальный процент застройки, в том числе в зависимости от количества надземных этажей	Минимальные отступы от границ земельного участка (м)*	Требования к архитектурно-градостроительному облику***
			min	max			
9	Спорт	5.1	Не подлежат установлению			3	Устанавливаются (ст. 45 настоящих Правил)

* - Для объектов капитального строительства, проектная документация которых в соответствии со ст. 49 Градостроительного кодекса Российской Федерации подлежит экспертизе, минимальные отступы от границ земельного участка не подлежат установлению, за исключением видов разрешенного использования «магазины» (4.4), «общежития» (3.2.4), «гостиничное обслуживание» (4.7). Для видов разрешенного использования 4.4 (Магазины) отступы от многоквартирных домов 50 м, если иное не подтверждено требованиями технических регламентов.

Предельная максимальная этажность определяется с учетом требований ч. 9 ст. 11 настоящих Правил.

** - Существующие объекты гаражного назначения, предназначенные для хранения личного автотранспорта граждан, имеющие одну или более общих стен с другими объектами гаражного назначения, предназначенными для хранения личного автотранспорта граждан.

*** - Требования к архитектурно-градостроительному облику распространяются на объекты капитального строительства и территории, полностью или частично размещаемые в пределах частей земельных участков, расположенных в границах территорий (Тип 1, Тип 2), в соответствии с картой градостроительного зонирования с установлением территорий, в границах которых предусматриваются требования к архитектурно-градостроительному облику объектов капитального строительства.

Показатели по параметрам застройки зоны П(НП): территории объектов обслуживания населения; требования и параметры по временному хранению индивидуальных транспортных средств, размещению гаражей и открытых автостоянок, требования и параметры к доле озелененной территории земельных участков, регламентируются и устанавливаются нормативами градостроительного проектирования.

ОП - ОБЩЕСТВЕННО-ПРОИЗВОДСТВЕННАЯ ЗОНА

Общественно-производственная зона ОП установлена для размещения объектов общественного, научного, образовательного, коммерческого, производственного назначения, гостиничного обслуживания, в том числе для размещения жилой застройки временного проживания работающих, коммунальной и складской застройки, инженерных и транспортных сооружений, вспомогательных хозяйств и производств, административного и социально-бытового обслуживания, и также иных объектов инфраструктуры.

Градостроительный регламент территориальной зоны должен применяться в части, не противоречащей утвержденным режимам зон охраны объектов культурного наследия.

Основные виды разрешенного использования

№ п/п	Наименование ВРИ	Код (числовое обозначение ВРИ)	Предельные размеры земельных участков (кв. м)		Максимальный процент застройки, в том числе в зависимости от количества надземных этажей	Минимальные отступы от границ земельного участка (м)*	Требования к архитектурно-градостроительному облику**
			min	max			
1	Коммунальное обслуживание	3.1	Не подлежат установлению			3	Устанавливаются (ст. 45 настоящих Правил)
2	Предоставление коммунальных услуг	3.1.1	Не подлежат установлению			3	Не подлежат установлению
3	Административные здания организаций, обеспечивающих предоставление коммунальных услуг	3.1.2	Не подлежат установлению			3	Устанавливаются (ст. 45 настоящих Правил)
4	Дома социального обслуживания	3.2.1	Не подлежат установлению			3	Устанавливаются (ст. 45 настоящих Правил)

№ п/п	Наименование ВРИ	Код (числовое обозначение ВРИ)	Предельные размеры земельных участков (кв. м)		Максимальный процент застройки, в том числе в зависимости от количества надземных этажей	Минимальные отступы от границ земельного участка (м)*	Требования к архитектурно- градострои- тельному облику**
			min	max			
5	Оказание социальной помощи населению	3.2.2	Не подлежат установлению			3	Устанавливаются (ст. 45 настоящих Правил)
6	Оказание услуг связи	3.2.3	Не подлежат установлению			3	Устанавливаются (ст. 45 настоящих Правил)
7	Общежития	3.2.4	Не подлежат установлению		60%	3	Не подлежат установлению
8	Бытовое обслуживание	3.3	Не подлежат установлению			3	Устанавливаются (ст. 45 настоящих Правил)
9	Амбулаторно-поликлиническое обслуживание	3.4.1	Не подлежат установлению			3	Устанавливаются (ст. 45 настоящих Правил)
10	Стационарное медицинское обслуживание	3.4.2	Не подлежат установлению			3	Устанавливаются (ст. 45 настоящих Правил)

№ п/п	Наименование ВРИ	Код (числовое обозначение ВРИ)	Предельные размеры земельных участков (кв. м)		Максимальный процент застройки, в том числе в зависимости от количества надземных этажей	Минимальные отступы от границ земельного участка (м)*	Требования к архитектурно- градостроительному облику**
			min	max			
11	Дошкольное, начальное и среднее общее образование	3.5.1	Не подлежат установлению			3	Устанавливаются (ст. 45 настоящих Правил)
12	Среднее и высшее профессиональное образование	3.5.2	Не подлежат установлению			3	Устанавливаются (ст. 45 настоящих Правил)
13	Объекты культурно-досуговой деятельности	3.6.1	Не подлежат установлению			3	Устанавливаются (ст. 45 настоящих Правил)
14	Общественное управление	3.8	Не подлежат установлению			3	Устанавливаются (ст. 45 настоящих Правил)
15	Государственное управление	3.8.1	Не подлежат установлению			3	Устанавливаются (ст. 45 настоящих Правил)
16	Представительская деятельность	3.8.2	Не подлежат установлению			3	Не подлежат установлению

№ п/п	Наименование ВРИ	Код (числовое обозначение ВРИ)	Предельные размеры земельных участков (кв. м)		Максимальный процент застройки, в том числе в зависимости от количества надземных этажей	Минимальные отступы от границ земельного участка (м)*	Требования к архитектурно- градостроительному облику**
			min	max			
17	Обеспечение научной деятельности	3.9	Не подлежат установлению			3	Устанавливаются (ст. 45 настоящих Правил)
18	Обеспечение деятельности в области гидрометеорологии и смежных с ней областях	3.9.1	Не подлежат установлению				Не подлежат установлению
19	Проведение научных исследований	3.9.2	Не подлежат установлению			3	Устанавливаются (ст. 45 настоящих Правил)
20	Проведение научных испытаний	3.9.3	Не подлежат установлению			3	Устанавливаются (ст. 45 настоящих Правил)
21	Амбулаторное ветеринарное обслуживание	3.10.1	Не подлежат установлению			3	Устанавливаются (ст. 45 настоящих Правил)
22	Приюты для животных	3.10.2	Не подлежат установлению			3	Устанавливаются (ст. 45 настоящих Правил)

№ п/п	Наименование ВРИ	Код (числовое обозначение ВРИ)	Предельные размеры земельных участков (кв. м)		Максимальный процент застройки, в том числе в зависимости от количества надземных этажей	Минимальные отступы от границ земельного участка (м)*	Требования к архитектурно- градостроительному облику**
			min	max			
23	Деловое управление	4.1	Не подлежат установлению			3	Устанавливаются (ст. 45 настоящих Правил)
24	Объекты торговли (торговые центры, торгово- развлекательные центры (комплексы)	4.2	Не подлежат установлению			3	Устанавливаются (ст. 45 настоящих Правил)
25	Рынки	4.3	Не подлежат установлению			3	Устанавливаются (ст. 45 настоящих Правил)
26	Магазины	4.4	200	Не подлежат установлению	60%	3	Устанавливаются (ст. 45 настоящих Правил)
27	Банковская и страховая деятельность	4.5	Не подлежат установлению			3	Устанавливаются (ст. 45 настоящих Правил)
28	Общественное питание	4.6	Не подлежат установлению			3	Устанавливаются (ст. 45 настоящих Правил)

№ п/п	Наименование ВРИ	Код (числовое обозначение ВРИ)	Предельные размеры земельных участков (кв. м)		Максимальный процент застройки, в том числе в зависимости от количества надземных этажей	Минимальные отступы от границ земельного участка (м)*	Требования к архитектурно- градостроительному облику**
			min	max			
29	Развлекательные мероприятия	4.8.1	Не подлежат установлению			3	Устанавливаются (ст. 45 настоящих Правил)
30	Служебные гаражи	4.9	Не подлежат установлению			3	Устанавливаются (ст. 45 настоящих Правил)
31	Объекты дорожного сервиса	4.9.1	Не подлежат установлению			3	Устанавливаются (ст. 45 настоящих Правил)
32	Обеспечение дорожного отдыха	4.9.1.2	Не подлежат установлению			3	Устанавливаются (ст. 45 настоящих Правил)
33	Автомобильные мойки	4.9.1.3	Не подлежат установлению			3	Устанавливаются (ст. 45 настоящих Правил)
34	Ремонт автомобилей	4.9.1.4	Не подлежат установлению			3	Устанавливаются (ст. 45 настоящих Правил)

№ п/п	Наименование ВРИ	Код (числовое обозначение ВРИ)	Предельные размеры земельных участков (кв. м)		Максимальный процент застройки, в том числе в зависимости от количества надземных этажей	Минимальные отступы от границ земельного участка (м)*	Требования к архитектурно- градостроительному облику**
			min	max			
35	Стоянка транспортных средств	4.9.2	Не подлежат установлению			3	Не подлежат установлению
36	Выставочно-ярмарочная деятельность	4.10	Не подлежат установлению			3	Устанавливаются (ст. 45 настоящих Правил)
37	Спорт	5.1	Не подлежат установлению			3	Устанавливаются (ст. 45 настоящих Правил)
38	Обеспечение спортивно-зрелищных мероприятий	5.1.1	Не подлежат установлению			3	Устанавливаются (ст. 45 настоящих Правил)
39	Площадки для занятий спортом	5.1.3	Не подлежат установлению			3	Не подлежат установлению
40	Оборудованные площадки для занятий спортом	5.1.4	Не подлежат установлению			3	Не подлежат установлению
41	Водный спорт	5.1.5	Не подлежат установлению			3	Не подлежат установлению
42	Спортивные базы	5.1.7	Не подлежат установлению			3	Устанавливаются (ст. 45 настоящих Правил)

№ п/п	Наименование ВРИ	Код (числовое обозначение ВРИ)	Предельные размеры земельных участков (кв. м)		Максимальный процент застройки, в том числе в зависимости от количества надземных этажей	Минимальные отступы от границ земельного участка (м)*	Требования к архитектурно- градостроительному облику**
			min	max			
43	Производственная деятельность	6.0	Не подлежат установлению			3	Устанавливаются (ст. 45 настоящих Правил)
44	Недропользование	6.1	Не подлежат установлению			3	Устанавливаются (ст. 45 настоящих Правил)
45	Тяжелая промышленность	6.2	Не подлежат установлению			3	Устанавливаются (ст. 45 настоящих Правил)
46	Автомобилестроительная промышленность	6.2.1	Не подлежат установлению			3	Устанавливаются (ст. 45 настоящих Правил)
47	Легкая промышленность	6.3	Не подлежат установлению			3	Устанавливаются (ст. 45 настоящих Правил)
48	Фармацевтическая промышленность	6.3.1	Не подлежат установлению			3	Устанавливаются (ст. 45 настоящих Правил)

№ п/п	Наименование ВРИ	Код (числовое обозначение ВРИ)	Предельные размеры земельных участков (кв. м)		Максимальный процент застройки, в том числе в зависимости от количества надземных этажей	Минимальные отступы от границ земельного участка (м)*	Требования к архитектурно- градострои- тельному облику**
			min	max			
49	Фарфоро-фаянсовая промышленность	6.3.2	Не подлежат установлению			3	Устанавливаются (ст. 45 настоящих Правил)
50	Электронная промышленность	6.3.3	Не подлежат установлению			3	Устанавливаются (ст. 45 настоящих Правил)
51	Ювелирная промышленность	6.3.4	Не подлежат установлению			3	Устанавливаются (ст. 45 настоящих Правил)
52	Пищевая промышленность	6.4	Не подлежат установлению			3	Устанавливаются (ст. 45 настоящих Правил)
53	Нефтехимическая промышленность	6.5	Не подлежат установлению			3	Устанавливаются (ст. 45 настоящих Правил)
54	Строительная промышленность	6.6	Не подлежат установлению			3	Устанавливаются (ст. 45 настоящих Правил)

№ п/п	Наименование ВРИ	Код (числовое обозначение ВРИ)	Предельные размеры земельных участков (кв. м)		Максимальный процент застройки, в том числе в зависимости от количества надземных этажей	Минимальные отступы от границ земельного участка (м)*	Требования к архитектурно- градострои- тельному облику**
			min	max			
55	Связь	6.8	Не подлежат установлению				Не подлежат установлению
56	Склад	6.9	Не подлежат установлению			3	Устанавливаются (ст. 45 настоящих Правил)
57	Складские площадки	6.9.1	Не подлежат установлению				Не подлежат установлению
58	Целлюлозно-бумажная промышленность	6.11	Не подлежат установлению			3	Устанавливаются (ст. 45 настоящих Правил)
59	Научно-производственная деятельность	6.12	Не подлежат установлению			3	Устанавливаются (ст. 45 настоящих Правил)
60	Автомобильный транспорт	7.2	Не распространяется				Не подлежат установлению
61	Обслуживание перевозок пассажирами	7.2.2	Не подлежат установлению			3	Устанавливаются (ст. 45 настоящих Правил)
62	Стоянки транспорта общего пользования	7.2.3	Не подлежат установлению			3	Не подлежат установлению

№ п/п	Наименование ВРИ	Код (числовое обозначение ВРИ)	Предельные размеры земельных участков (кв. м)		Максимальный процент застройки, в том числе в зависимости от количества надземных этажей	Минимальные отступы от границ земельного участка (м)*	Требования к архитектурно- градострои- тельному облику**
			min	max			
63	Трубопроводный транспорт	7.5	Не распространяется				Не подлежат установлению
64	Обеспечение внутреннего правопорядка	8.3	Не подлежат установлению				Не подлежат установлению
65	Историко-культурная деятельность	9.3	Не распространяется				Не подлежат установлению
66	Гидротехнические сооружения	11.3	Не подлежат установлению				Не подлежат установлению
67	Земельные участки (территории) общего пользования	12.0	Не распространяется				Не подлежат установлению
68	Улично-дорожная сеть	12.0.1	Не подлежат установлению				Не подлежат установлению
69	Благоустройство территории	12.0.2	Не подлежат установлению				Не подлежат установлению

Вспомогательные виды разрешенного использования

1. Предоставление коммунальных услуг - 3.1.1
2. Связь - 6.8
3. Обеспечение внутреннего правопорядка - 8.3

Условно разрешенные виды использования

№ п/п	Наименование ВРИ	Код (числовое обозначение ВРИ)	Предельные размеры земельных участков (кв. м)		Максимальный процент застройки, в том числе в зависимости от количества надземных этажей	Минимальные отступы от границ земельного участка (м)*	Требования к архитектурно-градостроительному облику**
			min	max			
1	Гостиничное обслуживание	4.7	Не подлежат установлению		60%	3	Устанавливаются (ст. 45 настоящих Правил)
2	Заправка транспортных средств	4.9.1.1	Не подлежат установлению			3	Не подлежат установлению
3	Авиационный спорт	5.1.6	Не подлежат установлению			3	Устанавливаются (ст. 45 настоящих Правил)

* - Для объектов капитального строительства, проектная документация которых в соответствии со ст. 49 Градостроительного кодекса Российской Федерации подлежит экспертизе, минимальные отступы от границ земельного участка не подлежат установлению, за исключением видов разрешенного использования «магазины» (4.4), «общежития» (3.2.4), «гостиничное обслуживание» (4.7). Для видов разрешенного использования 4.4 (Магазины) отступы от многоквартирных домов 50 м, если иное не подтверждено требованиями технических регламентов.

Предельная максимальная этажность определяется с учетом требований ч. 9 ст. 11 настоящих Правил.

** - Требования к архитектурно-градостроительному облику распространяются на объекты капитального строительства и территории, полностью или частично размещаемые в пределах частей земельных участков, расположенных в границах территорий (Тип 1, Тип 2), в соответствии с картой градостроительного зонирования с установлением территорий, в границах которых предусматриваются требования к архитектурно-градостроительному облику объектов капитального строительства.

Показатели по параметрам застройки зоны ОП: территории объектов обслуживания населения; требования и параметры по временному хранению индивидуальных транспортных средств, размещению гаражей и открытых автостоянок, требования и параметры к доле озелененной территории земельных участков, регламентируются и устанавливаются нормативами градостроительного проектирования.

К - КОММУНАЛЬНАЯ ЗОНА

Коммунальная зона К установлена для размещения объектов коммунальной инфраструктуры, размещения складских объектов, объектов жилищно-коммунального хозяйства, объектов транспорта, объектов оптовой торговли, объектов инженерной инфраструктуры, в том числе сооружений и коммуникаций, а также для установления санитарно-защитных зон таких объектов в соответствии с требованиями технических регламентов, вне границ населенных пунктов.

Градостроительный регламент территориальной зоны должен применяться в части, не противоречащей утвержденным режимам зон охраны объектов культурного наследия.

Градостроительный регламент территориальной зоны должен применяться с учетом требований СП 2.1.4.2625-10 «Зоны санитарной охраны источников питьевого водоснабжения г. Москвы» (утв. постановлением Главного государственного санитарного врача РФ от 30.04.2010 № 45), Решением Исполкома московского городского и областного советов народных депутатов от 17.04 1980 г. № 500-1143 «Об утверждении проекта установления красных линий границ зон санитарной охраны источников водоснабжения г. Москвы в границах ЛПЗП», картой ЗОУИТ в части ЗСО.

Основные виды разрешенного использования

№ п/п	Наименование ВРИ	Код (числовое обозначение ВРИ)	Предельные размеры земельных участков (кв. м)		Максимальный процент застройки, в том числе в зависимости от количества надземных этажей	Предельное количество этажей или предельная высота зданий, строений, сооружений*	Минимальные отступы от границ земельного участка (м)**	Требования к архитектурно-градостроительному облику *****
			min	max				
1	Хранение автотранспорта	2.7.1	Не подлежат установлению				3 (0***)	Устанавливаются (ст. 45 настоящих Правил)
2	Размещение гаражей для собственных нужд	2.7.2	Не подлежат установлению				3 (0***)	Не подлежат установлению
3	Коммунальное обслуживание	3.1	Не подлежат установлению				3	Устанавливаются (ст. 45 настоящих Правил)

№ п/п	Наименование ВРИ	Код (числовое обозначение ВРИ)	Предельные размеры земельных участков (кв. м)		Максимальный процент застройки, в том числе в зависимости от количества надземных этажей	Предельное количество этажей или предельная высота зданий, строений, сооружений*	Минимальные отступы от границ земельного участка (м)**	Требования к архитектурно- градострои- тельному облику *****
			min	max				
4	Предоставление коммунальных услуг	3.1.1	Не подлежат установлению				3	Не подлежат установлению
5	Административные здания организаций, обеспечивающих предоставление коммунальных услуг	3.1.2	Не подлежат установлению				3	Устанавливаются (ст. 45 настоящих Правил)
6	Общежития	3.2.4	Не подлежат установлению		60%	Не подлежат установлению	3	Не подлежат установлению
7	Служебные гаражи	4.9	Не подлежат установлению				3	Устанавливаются (ст. 45 настоящих Правил)
8	Объекты дорожного сервиса	4.9.1	Не подлежат установлению				3	Устанавливаются (ст. 45 настоящих Правил)
9	Заправка транспортных средств	4.9.1.1	Не подлежат установлению				3	Не подлежат установлению
10	Обеспечение дорожного отдыха	4.9.1.2	Не подлежат установлению				3	Устанавливаются (ст. 45 настоящих Правил)

№ п/п	Наименование ВРИ	Код (числовое обозначение ВРИ)	Предельные размеры земельных участков (кв. м)		Максимальный процент застройки, в том числе в зависимости от количества надземных этажей	Предельное число этажей или предельная высота зданий, строений, сооружений*	Минимальные отступы от границ земельного участка (м)**	Требования к архитектурно- градострои- тельному облику *****
			min	max				
11	Автомобильные мойки	4.9.1.3	Не подлежат установлению				3	Устанавливаются (ст. 45 настоящих Правил)
12	Ремонт автомобилей	4.9.1.4	Не подлежат установлению				3	Устанавливаются (ст. 45 настоящих Правил)
13	Стоянка транспортных средств	4.9.2	Не подлежат установлению				3	Не подлежат установлению
14	Энергетика	6.7	Не подлежат установлению				3	Не подлежат установлению
15	Атомная энергетика	6.7.1	Не подлежат установлению				3	Не подлежат установлению
16	Связь	6.8	Не подлежат установлению					Не подлежат установлению
17	Склад	6.9	Не подлежат установлению				3	Устанавливаются (ст. 45 настоящих Правил)
18	Складские площадки	6.9.1	Не подлежат установлению					Не подлежат установлению

№ п/п	Наименование ВРИ	Код (числовое обозначение ВРИ)	Предельные размеры земельных участков (кв. м)		Максимальный процент застройки, в том числе в зависимости от количества надземных этажей	Предельное число этажей или предельная высота зданий, строений, сооружений*	Минимальные отступы от границ земельного участка (м)**	Требования к архитектурно- градострои- тельному облику *****
			min	max				
19	Автомобильный транспорт	7.2			Не распространяется			Не подлежат установлению
20	Трубопроводный транспорт	7.5			Не распространяется			Не подлежат установлению
21	Внеуличный транспорт	7.6			Не распространяется			Не подлежат установлению
22	Обеспечение внутреннего правопорядка	8.3			Не подлежат установлению			Не подлежат установлению
23	Специальное пользование водными объектами	11.2			Не подлежат установлению			Не подлежат установлению
24	Гидротехнические сооружения	11.3			Не подлежат установлению			Не подлежат установлению
25	Земельные участки (территории) общего пользования	12.0			Не распространяется			Не подлежат установлению
26	Улично-дорожная сеть	12.0.1			Не подлежат установлению			Не подлежат установлению
27	Благоустройство территории	12.0.2			Не подлежат установлению			Не подлежат установлению

Вспомогательные виды разрешенного использования

1. Предоставление коммунальных услуг - 3.1.1
2. Магазины - 4.4****
3. Общественное питание - 4.6****
4. Связь - 6.8
5. Обеспечение внутреннего правопорядка - 8.3

Условно разрешенные виды использования

№ п/п	Наименование ВРИ	Код (числовое обозначение ВРИ)	Предельные размеры земельных участков (кв. м)		Максимальный процент застройки, в том числе в зависимости от количества надземных этажей	Предельное количество этажей или предельная высота зданий, строений, сооружений*	Минимальные отступы от границ земельного участка (м)**	Требования к архитектурно-градостроительному облику *****
			min	max				
1	Приюты для животных	3.10.2	Не подлежат установлению			3	Устанавливаются (ст. 45 настоящих Правил)	
2	Деловое управление	4.1	Не подлежат установлению			3	Устанавливаются (ст. 45 настоящих Правил)	
3	Спорт	5.1	Не подлежат установлению			3	Устанавливаются (ст. 45 настоящих Правил)	

* - Предельная максимальная этажность определяется с учетом требований ч. 9 ст. 11 настоящих Правил.

** - Для объектов капитального строительства, проектная документация которых в соответствии со ст. 49 Градостроительного кодекса Российской Федерации подлежит экспертизе, минимальные отступы от границ земельного участка не подлежат установлению, за исключением видов

разрешенного использования «магазины» (4.4), «общежития» (3.2.4), «гостиничное обслуживание» (4.7). Для видов разрешенного использования 4.4 (Магазины) отступы от многоквартирных домов 50 м, если иное не подтверждено требованиями технических регламентов.

*** - Существующие объекты гаражного назначения предназначенные для хранения личного автотранспорта граждан, имеющих одну или более общих стен с другими объектами гаражного назначения предназначенные для хранения личного автотранспорта граждан.

**** - применяется с учетом требований ч. 3 ст. 11 настоящих Правил

***** - Требования к архитектурно-градостроительному облику распространяются на объекты капитального строительства и территории, полностью или частично размещаемые в пределах частей земельных участков, расположенных в границах территорий (Тип 1, Тип 2), в соответствии с картой градостроительного зонирования с установлением территорий, в границах которых предусматриваются требования к архитектурно-градостроительному облику объектов капитального строительства.

Показатели по параметрам застройки зоны К: территории объектов обслуживания населения; требования и параметры по временному хранению индивидуальных транспортных средств, размещению гаражей и открытых автостоянок, требования и параметры к доле озелененной территории земельных участков, регламентируются и устанавливаются нормативами градостроительного проектирования.

К(НП) - КОММУНАЛЬНАЯ ЗОНА (В ГРАНИЦАХ НАСЕЛЕННОГО ПУНКТА)

Коммунальная зона (в границах населенного пункта) К(НП) установлена для размещения объектов коммунальной инфраструктуры, размещения складских объектов, объектов жилищно-коммунального хозяйства, объектов транспорта, объектов оптовой торговли, объектов инженерной инфраструктуры, в том числе сооружений и коммуникаций, а также для установления санитарно-защитных зон таких объектов в соответствии с требованиями технических регламентов, в границах населенных пунктов.

Градостроительный регламент территориальной зоны должен применяться в части, не противоречащей утвержденным режимам зон охраны объектов культурного наследия.

Градостроительный регламент территориальной зоны должен применяться с учетом требований СП 2.1.4.2625-10 «Зоны санитарной охраны источников питьевого водоснабжения г. Москвы» (утв. постановлением Главного государственного санитарного врача РФ от 30.04.2010 № 45), Решением Исполкома московского городского и областного советов народных депутатов от 17.04 1980 г. № 500-1143 «Об утверждении проекта установления красных линий границ зон санитарной охраны источников водоснабжения г. Москвы в границах ЛПЗП», картой ЗОУИТ в части ЗСО.

Основные виды разрешенного использования

№ п/п	Наименование ВРИ	Код (числовое обозначение ВРИ)	Предельные размеры земельных участков (кв. м)		Максимальный процент застройки, в том числе в зависимости от количества надземных этажей	Минимальные отступы от границ земельного участка (м)*	Требования к архитектурно-градостроительному облику***
			min	max			
1	Хранение автотранспорта	2.7.1	Не подлежат установлению			3 (0**)	Устанавливаются (ст. 45 настоящих Правил)
2	Размещение гаражей для собственных нужд	2.7.2	Не подлежат установлению			3 (0**)	Не подлежат установлению
3	Коммунальное обслуживание	3.1	Не подлежат установлению			3	Устанавливаются (ст. 45 настоящих Правил)

№ п/п	Наименование ВРИ	Код (числовое обозначение ВРИ)	Предельные размеры земельных участков (кв. м)		Максимальный процент застройки, в том числе в зависимости от количества надземных этажей	Минимальные отступы от границ земельного участка (м)*	Требования к архитектурно-градостроительному облику***
			min	max			
4	Предоставление коммунальных услуг	3.1.1	Не подлежат установлению			3	Не подлежат установлению
5	Административные здания организаций, обеспечивающих предоставление коммунальных услуг	3.1.2	Не подлежат установлению			3	Устанавливаются (ст. 45 настоящих Правил)
6	Общезития	3.2.4	Не подлежат установлению		60%	3	Не подлежат установлению
7	Деловое управление	4.1	Не подлежат установлению			3	Устанавливаются (ст. 45 настоящих Правил)
8	Магазины	4.4	200	Не подлежат установлению	60%	3	Устанавливаются (ст. 45 настоящих Правил)
9	Общественное питание	4.6	Не подлежат установлению			3	Устанавливаются (ст. 45 настоящих Правил)
10	Служебные гаражи	4.9	Не подлежат установлению			3	Устанавливаются (ст. 45 настоящих Правил)

№ п/п	Наименование ВРИ	Код (числовое обозначение ВРИ)	Предельные размеры земельных участков (кв. м)		Максимальный процент застройки, в том числе в зависимости от количества надземных этажей	Минимальные отступы от границ земельного участка (м)*	Требования к архитектурно- градострои- тельному облику***
			min	max			
11	Объекты дорожного сервиса	4.9.1	Не подлежат установлению			3	Устанавливаются (ст. 45 настоящих Правил)
12	Заправка транспортных средств	4.9.1.1	Не подлежат установлению			3	Не подлежат установлению
13	Обеспечение дорожного отдыха	4.9.1.2	Не подлежат установлению			3	Устанавливаются (ст. 45 настоящих Правил)
14	Автомобильные мойки	4.9.1.3	Не подлежат установлению			3	Устанавливаются (ст. 45 настоящих Правил)
15	Ремонт автомобилей	4.9.1.4	Не подлежат установлению			3	Устанавливаются (ст. 45 настоящих Правил)
16	Стоянка транспортных средств	4.9.2	Не подлежат установлению			3	Не подлежат установлению
17	Энергетика	6.7	Не подлежат установлению			3	Не подлежат установлению
18	Атомная энергетика	6.7.1	Не подлежат установлению			3	Не подлежат установлению

№ п/п	Наименование ВРИ	Код (числовое обозначение ВРИ)	Предельные размеры земельных участков (кв. м)		Максимальный процент застройки, в том числе в зависимости от количества надземных этажей	Минимальные отступы от границ земельного участка (м)*	Требования к архитектурно- градострои- тельному облику***
			min	max			
19	Связь	6.8	Не подлежат установлению				Не подлежат установлению
20	Склад	6.9	Не подлежат установлению			3	Устанавливаются (ст. 45 настоящих Правил)
21	Складские площадки	6.9.1	Не подлежат установлению				Не подлежат установлению
22	Автомобильный транспорт	7.2	Не распространяется				Не подлежат установлению
23	Трубопроводный транспорт	7.5	Не распространяется				Не подлежат установлению
24	Внеуличный транспорт	7.6	Не распространяется				Не подлежат установлению
25	Обеспечение внутреннего правопорядка	8.3	Не подлежат установлению				Не подлежат установлению
26	Специальное пользование водными объектами	11.2	Не подлежат установлению				Не подлежат установлению
27	Гидротехнические сооружения	11.3	Не подлежат установлению				Не подлежат установлению
28	Земельные участки (территории) общего пользования	12.0	Не распространяется				Не подлежат установлению

№ п/п	Наименование ВРИ	Код (числовое обозначение ВРИ)	Предельные размеры земельных участков (кв. м)		Максимальный процент застройки, в том числе в зависимости от количества надземных этажей	Минимальные отступы от границ земельного участка (м)*	Требования к архитектурно-градостроительному облику***
			min	max			
29	Улично-дорожная сеть	12.0.1	Не подлежат установлению				Не подлежат установлению
30	Благоустройство территории	12.0.2	Не подлежат установлению				Не подлежат установлению

Вспомогательные виды разрешенного использования

1. Предоставление коммунальных услуг - 3.1.1
2. Связь - 6.8
3. Обеспечение внутреннего правопорядка - 8.3

Условно разрешенные виды использования

№ п/п	Наименование ВРИ	Код (числовое обозначение ВРИ)	Предельные размеры земельных участков (кв. м)		Максимальный процент застройки, в том числе в зависимости от количества надземных этажей	Минимальные отступы от границ земельного участка (м)*	Требования к архитектурно-градостроительному облику***
			min	max			
1	Приюты для животных	3.10.2	Не подлежат установлению			3	Устанавливаются (ст. 45 настоящих Правил)
2	Спорт	5.1	Не подлежат установлению			3	Устанавливаются (ст. 45 настоящих Правил)

* - Для объектов капитального строительства, проектная документация которых в соответствии со ст. 49 Градостроительного кодекса Российской Федерации подлежит экспертизе, минимальные отступы от границ земельного участка не подлежат установлению, за исключением видов

разрешенного использования «магазины» (4.4), «общежития» (3.2.4), «гостиничное обслуживание» (4.7). Для видов разрешенного использования 4.4 (Магазины) отступы от многоквартирных домов 50 м, если иное не подтверждено требованиями технических регламентов.

Предельная максимальная этажность определяется с учетом требований ч. 9 ст. 11 настоящих Правил.

** - Существующие объекты, предназначенные для хранения личного автотранспорта граждан, имеющие одну или более общих стен с другими объектами гаражного назначения, предназначенными для хранения личного автотранспорта граждан.

*** - Требования к архитектурно-градостроительному облику распространяются на объекты капитального строительства и территории, полностью или частично размещаемые в пределах частей земельных участков, расположенных в границах территорий (Тип 1, Тип 2), в соответствии с картой градостроительного зонирования с установлением территорий, в границах которых предусматриваются требования к архитектурно-градостроительному облику объектов капитального строительства.

Показатели по параметрам застройки зоны К(НП): территории объектов обслуживания населения; требования и параметры по временному хранению индивидуальных транспортных средств, размещению гаражей и открытых автостоянок, требования и параметры к доле озелененной территории земельных участков, регламентируются и устанавливаются нормативами градостроительного проектирования.

Т - ЗОНА ТРАНСПОРТНОЙ ИНФРАСТРУКТУРЫ

Зона транспортной инфраструктуры Т установлена для размещения объектов транспортной инфраструктуры, в том числе различного рода путей сообщения и сооружений, используемых для перевозки людей или грузов либо передачи веществ, а также для установления санитарно-защитных зон таких объектов в соответствии с требованиями технических регламентов, вне границ населенных пунктов.

Градостроительный регламент территориальной зоны должен применяться в части, не противоречащей утвержденным режимам зон охраны объектов культурного наследия.

Градостроительный регламент территориальной зоны должен применяться с учетом требований СП 2.1.4.2625-10 «Зоны санитарной охраны источников питьевого водоснабжения г. Москвы» (утв. постановлением Главного государственного санитарного врача РФ от 30.04.2010 № 45), Решением Исполкома московского городского и областного советов народных депутатов от 17.04 1980 г. № 500-1143 «Об утверждении проекта установления красных линий границ зон санитарной охраны источников водоснабжения г. Москвы в границах ЛПЗП», картой ЗОУИТ в части ЗСО.

Основные виды разрешенного использования

№ п/п	Наименование ВРИ	Код (числовое обозначение ВРИ)	Предельные размеры земельных участков (кв. м)		Максимальный процент застройки, в том числе в зависимости от количества надземных этажей	Предельное количество этажей или предельная высота зданий, строений, сооружений*	Минимальные отступы от границ земельного участка (м)**	Требования к архитектурно-градостроительному облику *****
			min	max				
1	Хранение автотранспорта	2.7.1	Не подлежат установлению				3 (0***)	Устанавливаются (ст. 45 настоящих Правил)
2	Размещение гаражей для собственных нужд	2.7.2	Не подлежат установлению				3 (0***)	Не подлежат установлению
3	Коммунальное обслуживание	3.1	Не подлежат установлению				3	Устанавливаются (ст. 45 настоящих Правил)
4	Предоставление коммунальных услуг	3.1.1	Не подлежат установлению				3	Не подлежат установлению

№ п/п	Наименование ВРИ	Код (числовое обозначение ВРИ)	Предельные размеры земельных участков (кв. м)		Максимальный процент застройки, в том числе в зависимости от количества надземных этажей	Предельное количество этажей или предельная высота зданий, строений, сооружений*	Минимальные отступы от границ земельного участка (м)**	Требования к архитектурно- градострои- тельному облику *****
			min	max				
5	Административные здания организаций, обеспечивающих предоставление коммунальных услуг	3.1.2	Не подлежат установлению				3	Устанавливаются (ст. 45 настоящих Правил)
6	Общежития	3.2.4	Не подлежат установлению		60%	Не подлежат установлению	3	Не подлежат установлению
7	Служебные гаражи	4.9	Не подлежат установлению				3	Устанавливаются (ст. 45 настоящих Правил)
8	Объекты дорожного сервиса	4.9.1	Не подлежат установлению				3	Устанавливаются (ст. 45 настоящих Правил)
9	Заправка транспортных средств	4.9.1.1	Не подлежат установлению				3	Не подлежат установлению
10	Обеспечение дорожного отдыха	4.9.1.2	Не подлежат установлению				3	Устанавливаются (ст. 45 настоящих Правил)
11	Автомобильные мойки	4.9.1.3	Не подлежат установлению				3	Устанавливаются (ст. 45 настоящих Правил)

№ п/п	Наименование ВРИ	Код (числовое обозначение ВРИ)	Предельные размеры земельных участков (кв. м)		Максимальный процент застройки, в том числе в зависимости от количества надземных этажей	Предельное число этажей или предельная высота зданий, строений, сооружений*	Минимальные отступы от границ земельного участка (м)**	Требования к архитектурно- градострои- тельному облику *****
			min	max				
12	Ремонт автомобилей	4.9.1.4	Не подлежат установлению				3	Устанавливаются (ст. 45 настоящих Правил)
13	Стоянка транспортных средств	4.9.2	Не подлежат установлению				3	Не подлежат установлению
14	Связь	6.8	Не подлежат установлению					Не подлежат установлению
15	Склад	6.9	Не подлежат установлению				3	Устанавливаются (ст. 45 настоящих Правил)
16	Складские площадки	6.9.1	Не подлежат установлению					Не подлежат установлению
17	Железнодорожный транспорт	7.1	Не распространяется					Не подлежат установлению
18	Железнодорожные пути	7.1.1	Не распространяется					Не подлежат установлению
19	Обслуживание железнодорожных перевозок	7.1.2	Не подлежат установлению				3	Устанавливаются (ст. 45 настоящих Правил)

№ п/п	Наименование ВРИ	Код (числовое обозначение ВРИ)	Предельные размеры земельных участков (кв. м)		Максимальный процент застройки, в том числе в зависимости от количества надземных этажей	Предельное количество этажей или предельная высота зданий, строений, сооружений*	Минимальные отступы от границ земельного участка (м)**	Требования к архитектурно- градострои- тельному облику *****
			min	max				
20	Автомобильный транспорт	7.2			Не распространяется			Не подлежат установлению
21	Размещение автомобильных дорог	7.2.1			Не распространяется			Не подлежат установлению
22	Обслуживание перевозок пассажиров	7.2.2			Не подлежат установлению		3	Устанавливаются (ст. 45 настоящих Правил)
23	Стоянки транспорта общего пользования	7.2.3			Не подлежат установлению		3	Не подлежат установлению
24	Водный транспорт	7.3			Не распространяется			Не подлежат установлению
25	Воздушный транспорт	7.4			Не распространяется			Устанавливаются (ст. 45 настоящих Правил)
26	Трубопроводный транспорт	7.5			Не распространяется			Не подлежат установлению
27	Внеуличный транспорт	7.6			Не распространяется			Не подлежат установлению
28	Обеспечение внутреннего правопорядка	8.3			Не подлежат установлению			Не подлежат установлению

№ п/п	Наименование ВРИ	Код (числовое обозначение ВРИ)	Предельные размеры земельных участков (кв. м)		Максимальный процент застройки, в том числе в зависимости от количества надземных этажей	Предельное количество этажей или предельная высота зданий, строений, сооружений*	Минимальные отступы от границ земельного участка (м)**	Требования к архитектурно- градострои- тельному облику *****
			min	max				
29	Гидротехнические сооружения	11.3			Не подлежат установлению			Не подлежат установлению
30	Земельные участки (территории) общего пользования	12.0			Не распространяется			Не подлежат установлению
31	Улично-дорожная сеть	12.0.1			Не подлежат установлению			Не подлежат установлению
32	Благоустройство территории	12.0.2			Не подлежат установлению			Не подлежат установлению

Вспомогательные виды разрешенного использования

1. Предоставление коммунальных услуг - 3.1.1
2. Магазины - 4.4****
3. Общественное питание - 4.6****
4. Связь - 6.8
5. Обеспечение внутреннего правопорядка - 8.3

Условно разрешенные виды использования

№ п/п	Наименование ВРИ	Код (числовое обозначение ВРИ)	Предельные размеры земельных участков (кв. м)		Максимальный процент застройки, в том числе в зависимости от количества надземных этажей	Предельное количество этажей или предельная высота зданий, строений, сооружений*	Минимальные отступы от границ земельного участка (м)**	Требования к архитектурно-градостроительному облику *****
			min	max				
1	Деловое управление	4.1	Не подлежат установлению				3	Устанавливаются (ст. 45 настоящих Правил)
2	Банковская и страховая деятельность	4.5	Не подлежат установлению				3	Устанавливаются (ст. 45 настоящих Правил)

* - Предельная максимальная этажность определяется с учетом требований ч. 9 ст. 11 настоящих Правил.

** - Для объектов капитального строительства, проектная документация которых в соответствии со ст. 49 Градостроительного кодекса Российской Федерации подлежит экспертизе, минимальные отступы от границ земельного участка не подлежат установлению, за исключением видов разрешенного использования «магазины» (4.4), «общежития» (3.2.4), «гостиничное обслуживание» (4.7). Для видов разрешенного использования 4.4 (Магазины) отступы от многоквартирных домов 50 м, если иное не подтверждено требованиями технических регламентов.

*** - Существующие объекты гаражного назначения предназначенные для хранения личного автотранспорта граждан, имеющих одну или более общих стен с другими объектами гаражного назначения предназначенные для хранения личного автотранспорта граждан.

**** - Применяется с учетом требований ч. 3 ст. 11 настоящих Правил.

***** - Требования к архитектурно-градостроительному облику распространяются на объекты капитального строительства и территории, полностью или частично размещаемые в пределах частей земельных участков, расположенных в границах территорий (Тип 1, Тип 2), в соответствии с картой градостроительного зонирования с установлением территорий, в границах которых предусматриваются требования к архитектурно-градостроительному облику объектов капитального строительства.

Показатели по параметрам застройки зоны Т: территории объектов обслуживания населения; требования и параметры по временному хранению индивидуальных транспортных средств, размещению гаражей и открытых автостоянок, требования и параметры к доле озелененной территории земельных участков, регламентируются и устанавливаются нормативами градостроительного проектирования.

Т(НП) - ЗОНА ТРАНСПОРТНОЙ ИНФРАСТРУКТУРЫ (В ГРАНИЦАХ НАСЕЛЕННОГО ПУНКТА)

Зона транспортной инфраструктуры (в границах населенного пункта) Т(НП) установлена для размещения объектов транспортной инфраструктуры, в том числе различного рода путей сообщения и сооружений, используемых для перевозки людей или грузов либо передачи веществ, а также для установления санитарно-защитных зон таких объектов в соответствии с требованиями технических регламентов, в границах населенных пунктов.

Градостроительный регламент территориальной зоны должен применяться в части, не противоречащей утвержденным режимам зон охраны объектов культурного наследия.

Градостроительный регламент территориальной зоны должен применяться с учетом требований СП 2.1.4.2625-10 «Зоны санитарной охраны источников питьевого водоснабжения г. Москвы» (утв. постановлением Главного государственного санитарного врача РФ от 30.04.2010 № 45), Решением Исполкома московского городского и областного советов народных депутатов от 17.04 1980 г. № 500-1143 «Об утверждении проекта установления красных линий границ зон санитарной охраны источников водоснабжения г. Москвы в границах ЛПЗП», картой ЗОУИТ в части ЗСО.

Основные виды разрешенного использования

№ п/п	Наименование ВРИ	Код (числовое обозначение ВРИ)	Предельные размеры земельных участков (кв. м)		Максимальный процент застройки, в том числе в зависимости от количества надземных этажей	Минимальные отступы от границ земельного участка (м)*	Требования к архитектурно-градостроительному облику***
			min	max			
1	Хранение автотранспорта	2.7.1	Не подлежат установлению			3 (0**)	Устанавливаются (ст. 45 настоящих Правил)
2	Размещение гаражей для собственных нужд	2.7.2	Не подлежат установлению			3 (0**)	Не подлежат установлению
3	Коммунальное обслуживание	3.1	Не подлежат установлению			3	Устанавливаются (ст. 45 настоящих Правил)

№ п/п	Наименование ВРИ	Код (числовое обозначение ВРИ)	Предельные размеры земельных участков (кв. м)		Максимальный процент застройки, в том числе в зависимости от количества надземных этажей	Минимальные отступы от границ земельного участка (м)*	Требования к архитектурно-градостроительному облику***
			min	max			
4	Предоставление коммунальных услуг	3.1.1	Не подлежат установлению			3	Не подлежат установлению
5	Административные здания организаций, обеспечивающих предоставление коммунальных услуг	3.1.2	Не подлежат установлению			3	Устанавливаются (ст. 45 настоящих Правил)
6	Общежития	3.2.4	Не подлежат установлению		60%	3	Не подлежат установлению
7	Деловое управление	4.1	Не подлежат установлению			3	Устанавливаются (ст. 45 настоящих Правил)
8	Магазины	4.4	200	Не подлежат установлению	60%	3	Устанавливаются (ст. 45 настоящих Правил)
9	Общественное питание	4.6	Не подлежат установлению			3	Устанавливаются (ст. 45 настоящих Правил)
10	Служебные гаражи	4.9	Не подлежат установлению			3	Устанавливаются (ст. 45 настоящих Правил)

№ п/п	Наименование ВРИ	Код (числовое обозначение ВРИ)	Предельные размеры земельных участков (кв. м)		Максимальный процент застройки, в том числе в зависимости от количества надземных этажей	Минимальные отступы от границ земельного участка (м)*	Требования к архитектурно- градострои- тельному облику***
			min	max			
11	Объекты дорожного сервиса	4.9.1	Не подлежат установлению			3	Устанавливаются (ст. 45 настоящих Правил)
12	Заправка транспортных средств	4.9.1.1	Не подлежат установлению			3	Не подлежат установлению
13	Обеспечение дорожного отдыха	4.9.1.2	Не подлежат установлению			3	Устанавливаются (ст. 45 настоящих Правил)
14	Автомобильные мойки	4.9.1.3	Не подлежат установлению			3	Устанавливаются (ст. 45 настоящих Правил)
15	Ремонт автомобилей	4.9.1.4	Не подлежат установлению			3	Устанавливаются (ст. 45 настоящих Правил)
16	Стоянка транспортных средств	4.9.2	Не подлежат установлению			3	Не подлежат установлению
17	Связь	6.8	Не подлежат установлению				Не подлежат установлению

№ п/п	Наименование ВРИ	Код (числовое обозначение ВРИ)	Предельные размеры земельных участков (кв. м)		Максимальный процент застройки, в том числе в зависимости от количества надземных этажей	Минимальные отступы от границ земельного участка (м)*	Требования к архитектурно-градостроительному облику***
			min	max			
18	Склад	6.9	Не подлежат установлению				Устанавливаются (ст. 45 настоящих Правил)
19	Складские площадки	6.9.1	Не подлежат установлению				Не подлежат установлению
20	Железнодорожный транспорт	7.1	Не распространяется				Не подлежат установлению
21	Железнодорожные пути	7.1.1	Не распространяется				Не подлежат установлению
22	Обслуживание железнодорожных перевозок	7.1.2	Не подлежат установлению			3	Устанавливаются (ст. 45 настоящих Правил)
23	Автомобильный транспорт	7.2	Не распространяется				Не подлежат установлению
24	Размещение автомобильных дорог	7.2.1	Не распространяется				Не подлежат установлению
25	Обслуживание перевозок пассажиров	7.2.2	Не подлежат установлению			3	Устанавливаются (ст. 45 настоящих Правил)
26	Стоянки транспорта общего пользования	7.2.3	Не подлежат установлению			3	Не подлежат установлению

№ п/п	Наименование ВРИ	Код (числовое обозначение ВРИ)	Предельные размеры земельных участков (кв. м)		Максимальный процент застройки, в том числе в зависимости от количества надземных этажей	Минимальные отступы от границ земельного участка (м)*	Требования к архитектурно- градострои- тельному облику***
			min	max			
27	Водный транспорт	7.3	Не распространяется				Не подлежат установлению
28	Воздушный транспорт	7.4	Не распространяется				Устанавливаются (ст. 45 настоящих Правил)
29	Трубопроводный транспорт	7.5	Не распространяется				Не подлежат установлению
30	Внеуличный транспорт	7.6	Не распространяется				Не подлежат установлению
31	Обеспечение внутреннего правопорядка	8.3	Не подлежат установлению				Не подлежат установлению
32	Гидротехнические сооружения	11.3	Не подлежат установлению				Не подлежат установлению
33	Земельные участки (территории) общего пользования	12.0	Не распространяется				Не подлежат установлению
34	Улично-дорожная сеть	12.0.1	Не подлежат установлению				Не подлежат установлению
35	Благоустройство территории	12.0.2	Не подлежат установлению				Не подлежат установлению

Вспомогательные виды разрешенного использования

1. Предоставление коммунальных услуг - 3.1.1
2. Связь - 6.8
3. Обеспечение внутреннего правопорядка - 8.3

Условно разрешенные виды использования

№ п/п	Наименование ВРИ	Код (числовое обозначение ВРИ)	Предельные размеры земельных участков (кв. м)		Максимальный процент застройки, в том числе в зависимости от количества надземных этажей	Минимальные отступы от границ земельного участка (м)*	Требования к архитектурно-градостроительному облику***
			min	max			
1	Банковская и страховая деятельность	4.5	Не подлежат установлению			3	Устанавливаются (ст. 45 настоящих Правил)

* - Для объектов капитального строительства, проектная документация которых в соответствии со ст. 49 Градостроительного кодекса Российской Федерации подлежит экспертизе, минимальные отступы от границ земельного участка не подлежат установлению, за исключением видов разрешенного использования «магазины» (4.4), «общежития» (3.2.4), «гостиничное обслуживание» (4.7). Для видов разрешенного использования 4.4 (Магазины) отступы от многоквартирных домов 50 м, если иное не подтверждено требованиями технических регламентов.

Предельная максимальная этажность определяется с учетом требований ч. 9 ст. 11 настоящих Правил.

** - Существующие объекты, предназначенные для хранения личного автотранспорта граждан, имеющие одну или более общих стен с другими объектами гаражного назначения, предназначенными для хранения личного автотранспорта граждан.

*** - Требования к архитектурно-градостроительному облику распространяются на объекты капитального строительства и территории, полностью или частично размещаемые в пределах частей земельных участков, расположенных в границах территорий (Тип 1, Тип 2), в соответствии с картой градостроительного зонирования с установлением территорий, в границах которых предусматриваются требования к архитектурно-градостроительному облику объектов капитального строительства.

Показатели по параметрам застройки зоны Т(НП): территории объектов обслуживания населения; требования и параметры по временному хранению индивидуальных транспортных средств, размещению гаражей и открытых автостоянок, требования и параметры к доле озелененной территории земельных участков, регламентируются и устанавливаются нормативами градостроительного проектирования.

Статья 37. Градостроительные регламенты для зон рекреационного назначения

В состав зон рекреационного назначения могут включаться зоны в границах территорий, занятых городскими лесами, скверами, парками, городскими садами, прудами, озерами, водохранилищами, пляжами, береговыми полосами водных объектов общего пользования, а также в границах иных территорий, используемых и предназначенных для отдыха, туризма, занятий физической культурой и спортом.

В состав рекреационных зон включены:

- зона парков (Р-1)
- иная рекреационная зона (Р-1-1)
- природно-рекреационная зона (Р-2)
- рекреационно-жилая зона (Р-3)
- зона объектов физической культуры и массового спорта (Р-4)
- зона объектов физической культуры и массового спорта (в границах населенного пункта) (Р-4(НП))
- зона объектов отдыха и туризма (Р-5)
- зона объектов отдыха и туризма (в границах населенного пункта) (Р-5(НП))
- специализированная зона объектов отдыха и туризма (Р-5(Ф))
- зона объектов рекреации и реабилитации (Р-5-1)
- специализированная зона объектов отдыха и туризма (Р-5-2)

Р-1 - ЗОНА ПАРКОВ

Зона парков Р-1 установлена для обеспечения условий сохранения и использования земельных участков озеленения в целях проведения досуга населением, а также для создания экологически чистой окружающей среды в интересах здоровья населения, сохранения и воспроизводства зеленых насаждений, обеспечение их рационального использования. Зона включает в себя территории, занятые городскими лесами, скверами, бульварами, прудами, озерами, объектами, связанными с обслуживанием данной зоны, а также для размещения объектов досуга и развлечений граждан.

На основании части 4 статьи 36 Градостроительного кодекса Российской Федерации на земельные участки в границах территорий общего пользования в составе зоны парков Р-1 действие градостроительного регламента не распространяется.

Градостроительные регламенты применяются в части, не противоречащей ст. 116 Лесного кодекса Российской Федерации.

Градостроительный регламент территориальной зоны должен применяться в части, не противоречащей утвержденным режимам зон охраны объектов культурного наследия.

Градостроительный регламент территориальной зоны должен применяться с учетом требований СП 2.1.4.2625-10 «Зоны санитарной охраны источников питьевого водоснабжения г. Москвы» (утв. постановлением Главного государственного санитарного врача РФ от 30.04.2010 № 45),

Решением Исполкома московского городского и областного советов народных депутатов от 17.04 1980 г. № 500-1143 «Об утверждении проекта установления красных линий границ зон санитарной охраны источников водоснабжения г. Москвы в границах ЛПЗП», картой ЗОУИТ в части ЗСО.

Основные виды разрешенного использования

№ п/п	Наименование ВРИ	Код (числовое обозначение ВРИ)	Предельные размеры земельных участков (кв. м)		Максимальный процент застройки, в том числе в зависимости от количества надземных этажей	Минимальные отступы от границ земельного участка (м)	Требования к архитектурно-градостроительному облику**
			min	max			
1	Коммунальное обслуживание	3.1	Не подлежат установлению		75%	3	Устанавливаются (ст. 45 настоящих Правил)
2	Предоставление коммунальных услуг	3.1.1	Не подлежат установлению		75%	3	Не подлежат установлению
3	Административные здания организаций, обеспечивающих предоставление коммунальных услуг	3.1.2	Не подлежат установлению		75%	3	Устанавливаются (ст. 45 настоящих Правил)
4	Объекты культурно-досуговой деятельности	3.6.1	Не подлежат установлению		50%	3	Устанавливаются (ст. 45 настоящих Правил)
5	Парки культуры и отдыха	3.6.2	1 000	Не подлежат установлению	50%	3	Не подлежат установлению
6	Отдых (рекреация)	5.0	Не подлежат установлению		0%	Не подлежат установлению	Не подлежат установлению
7	Площадки для занятий спортом	5.1.3	Не подлежат установлению		75%	3	Не подлежат установлению

№ п/п	Наименование ВРИ	Код (числовое обозначение ВРИ)	Предельные размеры земельных участков (кв. м)		Максимальный процент застройки, в том числе в зависимости от количества надземных этажей	Минимальные отступы от границ земельного участка (м)	Требования к архитектурно- градострои- тельному облику**
			min	max			
8	Оборудованные площадки для занятий спортом	5.1.4	Не подлежат установлению		75%	3	Не подлежат установлению
9	Недропользование	6.1*	Не подлежат установлению		60%	3	Устанавливаются (ст. 45 настоящих Правил)
10	Связь	6.8	Не подлежат установлению				Не подлежат установлению
11	Историко-культурная деятельность	9.3	Не распространяется				Не подлежат установлению
12	Водные объекты	11.0	Не подлежат установлению				Не подлежат установлению
13	Общее пользование водными объектами	11.1	Не распространяется				Не подлежат установлению
14	Земельные участки (территории) общего пользования	12.0	Не распространяется				Не подлежат установлению
15	Улично-дорожная сеть	12.0.1	Не подлежат установлению				Не подлежат установлению
16	Благоустройство территории	12.0.2	Не подлежат установлению				Не подлежат установлению

Вспомогательные виды разрешенного использования

1. Предоставление коммунальных услуг - 3.1.1
2. Связь - 6.8
3. Обеспечение внутреннего правопорядка - 8.3

Условно разрешенные виды использования

№ п/п	Наименование ВРИ	Код (числовое обозначение ВРИ)	Предельные размеры земельных участков (кв. м)		Максимальный процент застройки, в том числе в зависимости от количества надземных этажей	Минимальные отступы от границ земельного участка (м)	Требования к архитектурно-градостроительному облику**
			min	max			
1	Обеспечение деятельности в области гидрометеорологии и смежных с ней областях	3.9.1	Не подлежат установлению				Не подлежат установлению
2	Деловое управление	4.1	1 000	100 000	55%	3	Устанавливаются (ст. 45 настоящих Правил)
3	Магазины	4.4	500	10 000	50%	3	Устанавливаются (ст. 45 настоящих Правил)
4	Общественное питание	4.6	500	10 000	50%	3	Устанавливаются (ст. 45 настоящих Правил)
5	Развлекательные мероприятия	4.8.1	5 000	100 000	55%	3	Устанавливаются (ст. 45 настоящих Правил)

№ п/п	Наименование ВРИ	Код (числовое обозначение ВРИ)	Предельные размеры земельных участков (кв. м)		Максимальный процент застройки, в том числе в зависимости от количества надземных этажей	Минимальные отступы от границ земельного участка (м)	Требования к архитектурно-градостроительному облику**	
			min	max				
6	Служебные гаражи	4.9	1 000	20 000	75%	3	Устанавливаются (ст. 45 настоящих Правил)	
7	Стоянка транспортных средств	4.9.2	1 000	20 000	75%	3	Не подлежат установлению	
8	Выставочно-ярмарочная деятельность	4.10	5 000	50 000	60%	3	Устанавливаются (ст. 45 настоящих Правил)	
9	Спорт	5.1	1 000	100 000	75%	3	Устанавливаются (ст. 45 настоящих Правил)	
10	Природно-познавательный туризм	5.2	10 000	1 000 000	20%	3	Не подлежат установлению	
11	Причалы для маломерных судов	5.4	5 000	500 000	40%	3	Не подлежат установлению	
12	Поля для гольфа или конных прогулок	5.5	10 000	100 000	0%	Не подлежат установлению	Не подлежат установлению	
13	Трубопроводный транспорт	7.5	Не распространяется					Не подлежат установлению
14	Гидротехнические сооружения	11.3	Не подлежат установлению					Не подлежат установлению

* - Только для размещения ВЗУ

** - Требования к архитектурно-градостроительному облику распространяются на объекты капитального строительства и территории, полностью или частично размещаемые в пределах частей земельных участков, расположенных в границах территорий (Тип 1, Тип 2), в соответствии с картой градостроительного зонирования с установлением территорий, в границах которых предусматриваются требования к архитектурно-градостроительному облику объектов капитального строительства.

Р-1-1 - ИНАЯ РЕКРЕАЦИОННАЯ ЗОНА

Иная рекреационная зона Р-1-1 установлена для обеспечения условий сохранения и использования земельных участков озеленения в целях проведения досуга населением, а также для создания экологически чистой окружающей среды в интересах здоровья населения, сохранения и воспроизводства зеленых насаждений, обеспечение их рационального использования. Зона включает в себя территории, занятые городскими лесами, скверами, бульварами, прудами, озерами, объектами, связанными с обслуживанием данной зоны, а также для размещения объектов досуга и развлечений граждан и дошкольных образовательных учреждений.

На основании части 4 статьи 36 Градостроительного кодекса Российской Федерации на земельные участки в границах территорий общего пользования в составе зоны парков Р-1-1 действие градостроительного регламента не распространяется.

Градостроительные регламенты применяются в части, не противоречащей ст. 116 Лесного кодекса Российской Федерации.

Градостроительный регламент территориальной зоны должен применяться в части, не противоречащей утвержденным режимам зон охраны объектов культурного наследия.

Градостроительный регламент территориальной зоны должен применяться с учетом требований СП 2.1.4.2625-10 «Зоны санитарной охраны источников питьевого водоснабжения г. Москвы» (утв. постановлением Главного государственного санитарного врача РФ от 30.04.2010 № 45), Решением Исполкома московского городского и областного советов народных депутатов от 17.04 1980 г. № 500-1143 «Об утверждении проекта установления красных линий границ зон санитарной охраны источников водоснабжения г. Москвы в границах ЛПЗП», картой ЗОУИТ в части ЗСО.

Основные виды разрешенного использования

№ п/п	Наименование ВРИ	Код (числовое обозначение ВРИ)	Предельные размеры земельных участков (кв. м)		Максимальный процент застройки, в том числе в зависимости от количества надземных этажей	Минимальные отступы от границ земельного участка (м)	Требования к архитектурно-градостроительному облику**
			min	max			
1	Коммунальное обслуживание	3.1	30	100 000	75%	3	Устанавливаются (ст. 45 настоящих Правил)
2	Предоставление коммунальных услуг	3.1.1	30	100 000	75%	3	Не подлежат установлению

№ п/п	Наименование ВРИ	Код (числовое обозначение ВРИ)	Предельные размеры земельных участков (кв. м)		Максимальный процент застройки, в том числе в зависимости от количества надземных этажей	Минимальные отступы от границ земельного участка (м)	Требования к архитектурно-градостроительному облику**	
			min	max				
3	Административные здания организаций, обеспечивающих предоставление коммунальных услуг	3.1.2	1 000	100 000	75%	3	Устанавливаются (ст. 45 настоящих Правил)	
4	Стационарное медицинское обслуживание	3.4.2	1 000	1 000 000	50%	3	Устанавливаются (ст. 45 настоящих Правил)	
5	Дошкольное, начальное и среднее общее образование	3.5.1	Не подлежат установлению			3	Устанавливаются (ст. 45 настоящих Правил)	
6	Объекты культурно-досуговой деятельности	3.6.1	1 000	100 000	50%	3	Устанавливаются (ст. 45 настоящих Правил)	
7	Парки культуры и отдыха	3.6.2	1 000	100 000	50%	3	Не подлежат установлению	
8	Отдых (рекреация)	5.0	Не подлежат установлению			0%	Не подлежат установлению	Не подлежат установлению
9	Площадки для занятий спортом	5.1.3	1 000	100 000	75%	3	Не подлежат установлению	
10	Оборудованные площадки для занятий спортом	5.1.4	1 000	100 000	75%	3	Не подлежат установлению	

№ п/п	Наименование ВРИ	Код (числовое обозначение ВРИ)	Предельные размеры земельных участков (кв. м)		Максимальный процент застройки, в том числе в зависимости от количества надземных этажей	Минимальные отступы от границ земельного участка (м)	Требования к архитектурно-градостроительному облику**
			min	max			
11	Недропользование	6.1*	500	1 000 000	60%	3	Устанавливаются (ст. 45 настоящих Правил)
12	Связь	6.8	Не подлежат установлению				Не подлежат установлению
13	Историко-культурная деятельность	9.3	Не распространяется				Не подлежат установлению
14	Водные объекты	11.0	Не подлежат установлению				Не подлежат установлению
15	Общее пользование водными объектами	11.1	Не распространяется				Не подлежат установлению
16	Земельные участки (территории) общего пользования	12.0	Не распространяется				Не подлежат установлению
17	Улично-дорожная сеть	12.0.1	Не подлежат установлению				Не подлежат установлению
18	Благоустройство территории	12.0.2	Не подлежат установлению				Не подлежат установлению

Вспомогательные виды разрешенного использования

1. Предоставление коммунальных услуг - 3.1.1
2. Связь - 6.8
3. Обеспечение внутреннего правопорядка - 8.3

Условно разрешенные виды использования

№ п/п	Наименование ВРИ	Код (числовое обозначение ВРИ)	Предельные размеры земельных участков (кв. м)		Максимальный процент застройки, в том числе в зависимости от количества надземных этажей	Минимальные отступы от границ земельного участка (м)	Требования к архитектурно-градостроительному облику**
			min	max			
1	Обеспечение деятельности в области гидрометеорологии и смежных с ней областях	3.9.1	Не подлежат установлению				Не подлежат установлению
2	Деловое управление	4.1	1 000	100 000	55%	3	Устанавливаются (ст. 45 настоящих Правил)
3	Магазины	4.4	500	10 000	50%	3	Устанавливаются (ст. 45 настоящих Правил)
4	Общественное питание	4.6	500	10 000	50%	3	Устанавливаются (ст. 45 настоящих Правил)
5	Развлекательные мероприятия	4.8.1	5 000	100 000	55%	3	Устанавливаются (ст. 45 настоящих Правил)
6	Служебные гаражи	4.9	1 000	20 000	75%	3	Устанавливаются (ст. 45 настоящих Правил)

№ п/п	Наименование ВРИ	Код (числовое обозначение ВРИ)	Предельные размеры земельных участков (кв. м)		Максимальный процент застройки, в том числе в зависимости от количества надземных этажей	Минимальные отступы от границ земельного участка (м)	Требования к архитектурно-градостроительному облику**	
			min	max				
7	Стоянка транспортных средств	4.9.2	1 000	20 000	75%	3	Не подлежат установлению	
8	Выставочно-ярмарочная деятельность	4.10	5 000	50 000	60%	3	Устанавливаются (ст. 45 настоящих Правил)	
9	Спорт	5.1	1 000	100 000	75%	3	Устанавливаются (ст. 45 настоящих Правил)	
10	Природно-познавательный туризм	5.2	10 000	1 000 000	20%	3	Не подлежат установлению	
11	Причалы для маломерных судов	5.4	5 000	500 000	40%	3	Не подлежат установлению	
12	Поля для гольфа или конных прогулок	5.5	10 000	100 000	0%	Не подлежат установлению	Не подлежат установлению	
13	Трубопроводный транспорт	7.5	Не распространяется					Не подлежат установлению
14	Гидротехнические сооружения	11.3	Не подлежат установлению					Не подлежат установлению

* - Только для размещения ВЗУ

** - Требования к архитектурно-градостроительному облику распространяются на объекты капитального строительства и территории, полностью или частично размещаемые в пределах частей земельных участков, расположенных в границах территорий (Тип 1, Тип 2), в соответствии с

картой градостроительного зонирования с установлением территорий, в границах которых предусматриваются требования к архитектурно-градостроительному облику объектов капитального строительства.

Р-2 - ПРИРОДНО-РЕКРЕАЦИОННАЯ ЗОНА

Природно-рекреационная зона Р-2 установлена для сохранения отдельных естественных качеств окружающей природной среды, сохранения и изучения объектов культурного наследия народов Российской Федерации. Зона включает в себя территории, занятые городскими лесами, иными территориями с естественными древесной и кустарниковой растительностью, не являющимися землями лесного фонда.

Градостроительные регламенты применяются в части, не противоречащей ст. 116 Лесного кодекса Российской Федерации.

Градостроительный регламент территориальной зоны должен применяться в части, не противоречащей утвержденным режимам зон охраны объектов культурного наследия.

Градостроительный регламент территориальной зоны должен применяться с учетом требований СП 2.1.4.2625-10 «Зоны санитарной охраны источников питьевого водоснабжения г. Москвы» (утв. постановлением Главного государственного санитарного врача РФ от 30.04.2010 № 45), Решением Исполкома московского городского и областного советов народных депутатов от 17.04 1980 г. № 500-1143 «Об утверждении проекта установления красных линий границ зон санитарной охраны источников водоснабжения г. Москвы в границах ЛПЗП», картой ЗОУИТ в части ЗСО.

Основные виды разрешенного использования

№ п/п	Наименование ВРИ	Код (числовое обозначение ВРИ)	Предельные размеры земельных участков (кв. м)		Максимальный процент застройки, в том числе в зависимости от количества надземных этажей	Минимальные отступы от границ земельного участка (м)
			min	max		
1	Связь	6.8	Не подлежат установлению			
2	Охрана природных территорий	9.1	Не подлежат установлению			
3	Историко-культурная деятельность	9.3	Не распространяется			
4	Водные объекты	11.0	Не подлежат установлению			
5	Общее пользование водными объектами	11.1	Не распространяется			
6	Земельные участки (территории) общего пользования	12.0	Не распространяется			

№ п/п	Наименование ВРИ	Код (числовое обозначение ВРИ)	Предельные размеры земельных участков (кв. м)		Максимальный процент застройки, в том числе в зависимости от количества надземных этажей	Минимальные отступы от границ земельного участка (м)
			min	max		
7	Улично-дорожная сеть	12.0.1	Не подлежат установлению			
8	Благоустройство территории	12.0.2	Не подлежат установлению			

Вспомогательные виды разрешенного использования

1. Предоставление коммунальных услуг - 3.1.1
2. Связь - 6.8
3. Обеспечение внутреннего правопорядка - 8.3

Условно разрешенные виды использования

№ п/п	Наименование ВРИ	Код (числовое обозначение ВРИ)	Предельные размеры земельных участков (кв. м)		Максимальный процент застройки, в том числе в зависимости от количества надземных этажей	Минимальные отступы от границ земельного участка (м)
			min	max		
1	Пчеловодство	1.12	20 000	Не подлежат установлению	30%	3
2	Обеспечение занятий спортом в помещениях	5.1.2	1 000	100 000	75%	3

Р-3 - РЕКРЕАЦИОННО-ЖИЛАЯ ЗОНА

Рекреационно-жилая зона Р-3 установлена для обеспечения условий сохранения и использования земельных участков озеленения в целях проведения досуга населением, а также для создания экологически чистой окружающей среды в интересах здоровья населения, сохранения и воспроизводства зеленых насаждений, обеспечение их рационального использования с возможностью индивидуального жилищного строительства в соответствии с регламентами охранных зон, накладывающими ограничения на данные участки.

Градостроительный регламент территориальной зоны должен применяться в части, не противоречащей утвержденным режимам зон охраны объектов культурного наследия.

Градостроительный регламент территориальной зоны должен применяться с учетом требований СП 2.1.4.2625-10 «Зоны санитарной охраны источников питьевого водоснабжения г. Москвы» (утв. постановлением Главного государственного санитарного врача РФ от 30.04.2010 № 45), Решением Исполкома московского городского и областного советов народных депутатов от 17.04 1980 г. № 500-1143 «Об утверждении проекта установления красных линий границ зон санитарной охраны источников водоснабжения г. Москвы в границах ЛПЗП», картой ЗОУИТ в части ЗСО.

Основные виды разрешенного использования

№ п/п	Наименование ВРИ	Код (числовое обозначение ВРИ)	Предельные размеры земельных участков (кв. м)		Максимальный процент застройки, в том числе в зависимости от количества надземных этажей	Минимальные отступы от границ земельного участка (м)	Требования к архитектурно-градостроительному облику**
			min	max			
1	Объекты культурно-досуговой деятельности	3.6.1	1 000	100 000	50%	3	Устанавливаются (ст. 45 настоящих Правил)
2	Служебные гаражи	4.9	1 000	20 000	75%	3	Устанавливаются (ст. 45 настоящих Правил)
3	Стоянка транспортных средств	4.9.2	1 000	20 000	75%	3	Не подлежат установлению

№ п/п	Наименование ВРИ	Код (числовое обозначение ВРИ)	Предельные размеры земельных участков (кв. м)		Максимальный процент застройки, в том числе в зависимости от количества надземных этажей	Минимальные отступы от границ земельного участка (м)	Требования к архитектурно- градострои- тельному облику**
			min	max			
4	Связь	6.8	Не подлежат установлению				Не подлежат установлению
5	Трубопроводный транспорт	7.5	Не распространяется				Не подлежат установлению
6	Историко-культурная деятельность	9.3	Не распространяется				Не подлежат установлению
7	Водные объекты	11.0	Не подлежат установлению				Не подлежат установлению
8	Общее пользование водными объектами	11.1	Не распространяется				Не подлежат установлению
9	Гидротехнические сооружения	11.3	Не подлежат установлению				Не подлежат установлению
10	Земельные участки (территории) общего пользования	12.0	Не распространяется				Не подлежат установлению
11	Улично-дорожная сеть	12.0.1	Не подлежат установлению				Не подлежат установлению
12	Благоустройство территории	12.0.2	Не подлежат установлению				Не подлежат установлению

Вспомогательные виды разрешенного использования

1. Предоставление коммунальных услуг - 3.1.1
2. Связь - 6.8
3. Обеспечение внутреннего правопорядка - 8.3

Условно разрешенные виды использования

№ п/п	Наименование ВРИ	Код (числовое обозначение ВРИ)	Предельные размеры земельных участков (кв. м)		Максимальный процент застройки, в том числе в зависимости от количества надземных этажей	Минимальные отступы от границ земельного участка (м)	Требования к архитектурно-градостроительному облику**
			min	max			
1	Для индивидуального жилищного строительства	2.1*	500	500 000	40%	3	Не подлежат установлению
2	Для ведения личного подсобного хозяйства (приусадебный земельный участок)	2.2*	500	500 000	40%	3	Не подлежат установлению
3	Обеспечение деятельности в области гидрометеорологии и смежных с ней областях	3.9.1	Не подлежат установлению				Не подлежат установлению
4	Деловое управление	4.1	1 000	100 000	55%	3	Устанавливаются (ст. 45 настоящих Правил)
5	Магазины	4.4	500	10 000	50%	3	Устанавливаются (ст. 45 настоящих Правил)

№ п/п	Наименование ВРИ	Код (числовое обозначение ВРИ)	Предельные размеры земельных участков (кв. м)		Максимальный процент застройки, в том числе в зависимости от количества надземных этажей	Минимальные отступы от границ земельного участка (м)	Требования к архитектурно- градострои- тельному облику**
			min	max			
6	Общественное питание	4.6	500	10 000	50%	3	Устанавливаются (ст. 45 настоящих Правил)
7	Развлекательные мероприятия	4.8.1	5 000	100 000	55%	3	Устанавливаются (ст. 45 настоящих Правил)
8	Выставочно-ярмарочная деятельность	4.10	5 000	50 000	60%	3	Устанавливаются (ст. 45 настоящих Правил)
9	Спорт	5.1	1 000	100 000	75%	3	Устанавливаются (ст. 45 настоящих Правил)
10	Природно-познавательный туризм	5.2	10 000	1 000 000	20%	3	Не подлежат установлению
11	Причалы для маломерных судов	5.4	5 000	500 000	40%	3	Не подлежат установлению
12	Поля для гольфа или конных прогулок	5.5	10 000	100 000	0%	Не подлежат установлению	Не подлежат установлению

№ п/п	Наименование ВРИ	Код (числовое обозначение ВРИ)	Предельные размеры земельных участков (кв. м)		Максимальный процент застройки, в том числе в зависимости от количества надземных этажей	Минимальные отступы от границ земельного участка (м)	Требования к архитектурно- градострои- тельному облику**
			min	max			
13	Земельные участки, входящие в состав общего имущества собственников индивидуальных жилых домов в малоэтажном жилом комплексе	14.0	Не подлежат установлению				Не подлежат установлению

* - Земельный участок предназначен для возведения одного жилого дома, а также размещения вспомогательных построек, необходимых для его обслуживания, а именно: индивидуальных гаражей и хозяйственных построек.

** - Требования к архитектурно-градостроительному облику распространяются на объекты капитального строительства и территории, полностью или частично размещаемые в пределах частей земельных участков, расположенных в границах территорий (Тип 1, Тип 2), в соответствии с картой градостроительного зонирования с установлением территорий, в границах которых предусматриваются требования к архитектурно-градостроительному облику объектов капитального строительства.

Р-4 - ЗОНА ОБЪЕКТОВ ФИЗИЧЕСКОЙ КУЛЬТУРЫ И МАССОВОГО СПОРТА

Зона объектов физической культуры и массового спорта Р-4 установлена для обеспечения условий размещения объектов физической культуры и спорта, специально предназначенных для проведения физкультурных мероприятий и (или) спортивных мероприятий, в том числе спортивные сооружения, вне границ населенных пунктов.

Градостроительный регламент территориальной зоны должен применяться в части, не противоречащей утвержденным режимам зон охраны объектов культурного наследия.

Градостроительный регламент территориальной зоны должен применяться с учетом требований СП 2.1.4.2625-10 «Зоны санитарной охраны источников питьевого водоснабжения г. Москвы» (утв. постановлением Главного государственного санитарного врача РФ от 30.04.2010 № 45), Решением Исполкома московского городского и областного советов народных депутатов от 17.04 1980 г. № 500-1143 «Об утверждении проекта установления красных линий границ зон санитарной охраны источников водоснабжения г. Москвы в границах ЛПЗП», картой ЗОУИТ в части ЗСО.

Основные виды разрешенного использования

№ п/п	Наименование ВРИ	Код (числовое обозначение ВРИ)	Предельные размеры земельных участков (кв. м)		Максимальный процент застройки, в том числе в зависимости от количества надземных этажей	Предельное количество этажей или предельная высота зданий, строений, сооружений**	Минимальные отступы от границ земельного участка (м)*	Требования к архитектурно-градостроительному облику***
			min	max				
1	Коммунальное обслуживание	3.1	Не подлежат установлению				3	Устанавливаются (ст. 45 настоящих Правил)
2	Предоставление коммунальных услуг	3.1.1	Не подлежат установлению				3	Не подлежат установлению
3	Служебные гаражи	4.9	Не подлежат установлению				3	Устанавливаются (ст. 45 настоящих Правил)

№ п/п	Наименование ВРИ	Код (числовое обозначение ВРИ)	Предельные размеры земельных участков (кв. м)		Максимальный процент застройки, в том числе в зависимости от количества надземных этажей	Предельное число этажей или предельная высота зданий, строений, сооружений**	Минимальные отступы от границ земельного участка (м)*	Требования к архитектурно- градостроительному облику***
			min	max				
4	Стоянка транспортных средств	4.9.2	Не подлежат установлению				3	Не подлежат установлению
5	Спорт	5.1	Не подлежат установлению				3	Устанавливаются (ст. 45 настоящих Правил)
6	Обеспечение спортивно-зрелищных мероприятий	5.1.1	Не подлежат установлению				3	Устанавливаются (ст. 45 настоящих Правил)
7	Обеспечение занятий спортом в помещениях	5.1.2	Не подлежат установлению				3	Устанавливаются (ст. 45 настоящих Правил)
8	Площадки для занятий спортом	5.1.3	Не подлежат установлению				3	Не подлежат установлению
9	Оборудованные площадки для занятий спортом	5.1.4	Не подлежат установлению				3	Не подлежат установлению
10	Водный спорт	5.1.5	Не подлежат установлению				3	Не подлежат установлению

№ п/п	Наименование ВРИ	Код (числовое обозначение ВРИ)	Предельные размеры земельных участков (кв. м)		Максимальный процент застройки, в том числе в зависимости от количества надземных этажей	Предельное число этажей или предельная высота зданий, строений, сооружений**	Минимальные отступы от границ земельного участка (м)*	Требования к архитектурно- градостроительному облику***
			min	max				
11	Авиационный спорт	5.1.6	Не подлежат установлению				3	Устанавливаются (ст. 45 настоящих Правил)
12	Причалы для маломерных судов	5.4	Не подлежат установлению				3	Не подлежат установлению
13	Поля для гольфа или конных прогулок	5.5	Не подлежат установлению				3	Не подлежат установлению
14	Связь	6.8	Не подлежат установлению					Не подлежат установлению
15	Автомобильный транспорт	7.2	Не распространяется					Не подлежат установлению
16	Земельные участки (территории) общего пользования	12.0	Не распространяется					Не подлежат установлению
17	Улично-дорожная сеть	12.0.1	Не подлежат установлению					Не подлежат установлению
18	Благоустройство территории	12.0.2	Не подлежат установлению					Не подлежат установлению

Вспомогательные виды разрешенного использования

1. Предоставление коммунальных услуг - 3.1.1
2. Связь - 6.8
3. Обеспечение внутреннего правопорядка - 8.3

Условно разрешенные виды использования

№ п/п	Наименование ВРИ	Код (числовое обозначение ВРИ)	Предельные размеры земельных участков (кв. м)		Максимальный процент застройки, в том числе в зависимости от количества надземных этажей	Предельное количество этажей или предельная высота зданий, строений, сооружений**	Минимальные отступы от границ земельного участка (м)*	Требования к архитектурно-градостроительному облику***
			min	max				
1	Деловое управление	4.1	Не подлежат установлению				3	Устанавливаются (ст. 45 настоящих Правил)
2	Магазины	4.4	200	Не подлежат установлению	60%	Не подлежат установлению	3	Устанавливаются (ст. 45 настоящих Правил)
3	Банковская и страховая деятельность	4.5	Не подлежат установлению				3	Устанавливаются (ст. 45 настоящих Правил)
4	Общественное питание	4.6	Не подлежат установлению				3	Устанавливаются (ст. 45 настоящих Правил)

№ п/п	Наименование ВРИ	Код (числовое обозначение ВРИ)	Предельные размеры земельных участков (кв. м)		Максимальный процент застройки, в том числе в зависимости от количества надземных этажей	Предельное количество этажей или предельная высота зданий, строений, сооружений**	Минимальные отступы от границ земельного участка (м)*	Требования к архитектурно- градострои- тельному облику***
			min	max				
5	Развлекательные мероприятия	4.8.1	Не подлежат установлению				3	Устанавливаются (ст. 45 настоящих Правил)

* - Для объектов капитального строительства, проектная документация которых в соответствии со ст. 49 Градостроительного кодекса Российской Федерации подлежит экспертизе, минимальные отступы от границ земельного участка не подлежат установлению, за исключением видов разрешенного использования «магазины» (4.4), «общежития» (3.2.4), «гостиничное обслуживание» (4.7). Для видов разрешенного использования 4.4 (Магазины) отступы от многоквартирных домов 50 м, если иное не подтверждено требованиями технических регламентов.

** - Предельная максимальная этажность определяется с учетом требований ч. 9 ст. 11 настоящих Правил.

*** - Требования к архитектурно-градостроительному облику распространяются на объекты капитального строительства и территории, полностью или частично размещаемые в пределах частей земельных участков, расположенных в границах территорий (Тип 1, Тип 2), в соответствии с картой градостроительного зонирования с установлением территорий, в границах которых предусматриваются требования к архитектурно-градостроительному облику объектов капитального строительства.

Показатели по параметрам застройки зоны Р-4: территории объектов обслуживания населения; требования и параметры по временному хранению индивидуальных транспортных средств, размещению гаражей и открытых автостоянок, требования и параметры к доле озелененной территории земельных участков, регламентируются и устанавливаются нормативами градостроительного проектирования.

Р-4(НП) - ЗОНА ОБЪЕКТОВ ФИЗИЧЕСКОЙ КУЛЬТУРЫ И МАССОВОГО СПОРТА (В ГРАНИЦАХ НАСЕЛЕННОГО ПУНКТА)

Зона объектов физической культуры и массового спорта (в границах населенного пункта) Р-4(НП) установлена для обеспечения условий размещения объектов физической культуры и спорта, специально предназначенных для проведения физкультурных мероприятий и (или) спортивных мероприятий, в том числе спортивные сооружения, в границах населенных пунктов.

Градостроительный регламент территориальной зоны должен применяться в части, не противоречащей утвержденным режимам зон охраны объектов культурного наследия.

Градостроительный регламент территориальной зоны должен применяться с учетом требований СП 2.1.4.2625-10 «Зоны санитарной охраны источников питьевого водоснабжения г. Москвы» (утв. постановлением Главного государственного санитарного врача РФ от 30.04.2010 № 45), Решением Исполкома московского городского и областного советов народных депутатов от 17.04 1980 г. № 500-1143 «Об утверждении проекта установления красных линий границ зон санитарной охраны источников водоснабжения г. Москвы в границах ЛПЗП», картой ЗОУИТ в части ЗСО.

Основные виды разрешенного использования

№ п/п	Наименование ВРИ	Код (числовое обозначение ВРИ)	Предельные размеры земельных участков (кв. м)		Максимальный процент застройки, в том числе в зависимости от количества надземных этажей	Минимальные отступы от границ земельного участка (м)*	Требования к архитектурно- градострои- тельному облику**
			min	max			
1	Коммунальное обслуживание	3.1	Не подлежат установлению			3	Устанавливаются (ст. 45 настоящих Правил)
2	Предоставление коммунальных услуг	3.1.1	Не подлежат установлению			3	Не подлежат установлению
3	Служебные гаражи	4.9	Не подлежат установлению			3	Устанавливаются (ст. 45 настоящих Правил)
4	Стоянка транспортных средств	4.9.2	Не подлежат установлению			3	Не подлежат установлению

№ п/п	Наименование ВРИ	Код (числовое обозначение ВРИ)	Предельные размеры земельных участков (кв. м)		Максимальный процент застройки, в том числе в зависимости от количества надземных этажей	Минимальные отступы от границ земельного участка (м)*	Требования к архитектурно-градостроительному облику**
			min	max			
5	Спорт	5.1	Не подлежат установлению			3	Устанавливаются (ст. 45 настоящих Правил)
6	Обеспечение спортивно-зрелищных мероприятий	5.1.1	Не подлежат установлению			3	Устанавливаются (ст. 45 настоящих Правил)
7	Обеспечение занятий спортом в помещениях	5.1.2	Не подлежат установлению			3	Устанавливаются (ст. 45 настоящих Правил)
8	Площадки для занятий спортом	5.1.3	Не подлежат установлению			3	Не подлежат установлению
9	Оборудованные площадки для занятий спортом	5.1.4	Не подлежат установлению			3	Не подлежат установлению
10	Водный спорт	5.1.5	Не подлежат установлению			3	Не подлежат установлению
11	Авиационный спорт	5.1.6	Не подлежат установлению			3	Устанавливаются (ст. 45 настоящих Правил)
12	Причалы для маломерных судов	5.4	Не подлежат установлению			3	Не подлежат установлению

№ п/п	Наименование ВРИ	Код (числовое обозначение ВРИ)	Предельные размеры земельных участков (кв. м)		Максимальный процент застройки, в том числе в зависимости от количества надземных этажей	Минимальные отступы от границ земельного участка (м)*	Требования к архитектурно- градострои- тельному облику**
			min	max			
13	Поля для гольфа или конных прогулок	5.5	Не подлежат установлению			3	Не подлежат установлению
14	Связь	6.8	Не подлежат установлению				Не подлежат установлению
15	Автомобильный транспорт	7.2	Не распространяется				Не подлежат установлению
16	Земельные участки (территории) общего пользования	12.0	Не распространяется				Не подлежат установлению
17	Улично-дорожная сеть	12.0.1	Не подлежат установлению				Не подлежат установлению
18	Благоустройство территории	12.0.2	Не подлежат установлению				Не подлежат установлению

Вспомогательные виды разрешенного использования

1. Предоставление коммунальных услуг - 3.1.1
2. Связь - 6.8
3. Обеспечение внутреннего правопорядка - 8.3

Условно разрешенные виды использования

№ п/п	Наименование ВРИ	Код (числовое обозначение ВРИ)	Предельные размеры земельных участков (кв. м)		Максимальный процент застройки, в том числе в зависимости от количества надземных этажей	Минимальные отступы от границ земельного участка (м)*	Требования к архитектурно-градостроительному облику**
			min	max			
1	Деловое управление	4.1	Не подлежат установлению			3	Устанавливаются (ст. 45 настоящих Правил)
2	Магазины	4.4	200	Не подлежат установлению	60%	3	Устанавливаются (ст. 45 настоящих Правил)
3	Банковская и страховая деятельность	4.5	Не подлежат установлению			3	Устанавливаются (ст. 45 настоящих Правил)
4	Общественное питание	4.6	Не подлежат установлению			3	Устанавливаются (ст. 45 настоящих Правил)
5	Развлекательные мероприятия	4.8.1	Не подлежат установлению			3	Устанавливаются (ст. 45 настоящих Правил)

* - Для объектов капитального строительства, проектная документация которых в соответствии со ст. 49 Градостроительного кодекса Российской Федерации подлежит экспертизе, минимальные отступы от границ земельного участка не подлежат установлению, за исключением видов разрешенного использования «магазины» (4.4), «общежития» (3.2.4), «гостиничное обслуживание» (4.7). Для видов разрешенного использования 4.4 (Магазины) отступы от многоквартирных домов 50 м, если иное не подтверждено требованиями технических регламентов.

Предельная максимальная этажность определяется с учетом требований ч. 9 ст. 11 настоящих Правил.

** - Требования к архитектурно-градостроительному облику распространяются на объекты капитального строительства и территории, полностью или частично размещаемые в пределах частей земельных участков, расположенных в границах территорий (Тип 1, Тип 2), в соответствии с картой градостроительного зонирования с установлением территорий, в границах которых предусматриваются требования к архитектурно-градостроительному облику объектов капитального строительства.

Показатели по параметрам застройки зоны Р-4(НП): территории объектов обслуживания населения; требования и параметры по временному хранению индивидуальных транспортных средств, размещению гаражей и открытых автостоянок, требования и параметры к доле озелененной территории земельных участков, регламентируются и устанавливаются нормативами градостроительного проектирования.

Р-5 - ЗОНА ОБЪЕКТОВ ОТДЫХА И ТУРИЗМА

Зона объектов отдыха и туризма Р-5 установлена для размещения природных, исторических, социально-культурных объектов, включающие объекты туристского показа, а также иных объектов, способные удовлетворить духовные и иные потребности туристов, содействовать поддержанию их жизнедеятельности, восстановлению и развитию их физических сил, а также для размещения объектов санаторно-курортного лечения в профилактических, лечебных и реабилитационных целях, вне границ населенных пунктов.

Градостроительный регламент территориальной зоны должен применяться в части, не противоречащей утвержденным режимам зон охраны объектов культурного наследия.

Градостроительный регламент территориальной зоны должен применяться с учетом требований СП 2.1.4.2625-10 «Зоны санитарной охраны источников питьевого водоснабжения г. Москвы» (утв. постановлением Главного государственного санитарного врача РФ от 30.04.2010 № 45), Решением Исполкома московского городского и областного советов народных депутатов от 17.04 1980 г. № 500-1143 «Об утверждении проекта установления красных линий границ зон санитарной охраны источников водоснабжения г. Москвы в границах ЛПЗП», картой ЗОУИТ в части ЗСО.

Основные виды разрешенного использования

№ п/п	Наименование ВРИ	Код (числовое обозначение ВРИ)	Предельные размеры земельных участков (кв. м)		Максимальный процент застройки, в том числе в зависимости от количества надземных этажей	Предельное количество этажей или предельная высота зданий, строений, сооружений**	Минимальные отступы от границ земельного участка (м)*	Требования к архитектурно-градостроительному облику****
			min	max				
1	Пчеловодство	1.12	Не подлежат установлению				3	Устанавливаются (ст. 45 настоящих Правил)
2	Рыбоводство	1.13	Не подлежат установлению				3	Устанавливаются (ст. 45 настоящих Правил)

№ п/п	Наименование ВРИ	Код (числовое обозначение ВРИ)	Предельные размеры земельных участков (кв. м)		Максимальный процент застройки, в том числе в зависимости от количества надземных этажей	Предельное количество этажей или предельная высота зданий, строений, сооружений**	Минимальные отступы от границ земельного участка (м)*	Требования к архитектурно- градострои- тельному облику****
			min	max				
3	Питомники	1.17	Не подлежат установлению				3	Устанавливаются (ст. 45 настоящих Правил)
4	Коммунальное обслуживание	3.1	Не подлежат установлению				3	Устанавливаются (ст. 45 настоящих Правил)
5	Предоставление коммунальных услуг	3.1.1	Не подлежат установлению				3	Не подлежат установлению
6	Социальное обслуживание	3.2	Не подлежат установлению				3	Устанавливаются (ст. 45 настоящих Правил)
7	Общественное питание	4.6	Не подлежат установлению				3	Устанавливаются (ст. 45 настоящих Правил)
8	Развлекательные мероприятия	4.8.1	Не подлежат установлению				3	Устанавливаются (ст. 45 настоящих Правил)

№ п/п	Наименование ВРИ	Код (числовое обозначение ВРИ)	Предельные размеры земельных участков (кв. м)		Максимальный процент застройки, в том числе в зависимости от количества надземных этажей	Предельное количество этажей или предельная высота зданий, строений, сооружений**	Минимальные отступы от границ земельного участка (м)*	Требования к архитектурно- градострои- тельному облику****
			min	max				
9	Служебные гаражи	4.9	Не подлежат установлению			3	Устанавливаются (ст. 45 настоящих Правил)	
10	Стоянка транспортных средств	4.9.2	Не подлежат установлению			3	Не подлежат установлению	
11	Выставочно-ярмарочная деятельность	4.10	Не подлежат установлению			3	Устанавливаются (ст. 45 настоящих Правил)	
12	Отдых (рекреация)	5.0	Не подлежат установлению			3	Не подлежат установлению	
13	Спорт	5.1	Не подлежат установлению			3	Устанавливаются (ст. 45 настоящих Правил)	
14	Обеспечение занятий спортом в помещениях	5.1.2	Не подлежат установлению			3	Устанавливаются (ст. 45 настоящих Правил)	
15	Площадки для занятий спортом	5.1.3	Не подлежат установлению			3	Не подлежат установлению	

№ п/п	Наименование ВРИ	Код (числовое обозначение ВРИ)	Предельные размеры земельных участков (кв. м)		Максимальный процент застройки, в том числе в зависимости от количества надземных этажей	Предельное количество этажей или предельная высота зданий, строений, сооружений**	Минимальные отступы от границ земельного участка (м)*	Требования к архитектурно- градострои- тельному облику****
			min	max				
16	Оборудованные площадки для занятий спортом	5.1.4	Не подлежат установлению				3	Не подлежат установлению
17	Водный спорт	5.1.5	Не подлежат установлению				3	Не подлежат установлению
18	Природно- познавательный туризм	5.2	Не подлежат установлению				3	Не подлежат установлению
19	Туристическое обслуживание	5.2.1	Не подлежат установлению				3	Устанавливаются (ст. 45 настоящих Правил)
20	Охота и рыбалка	5.3	Не подлежат установлению				3	Не подлежат установлению
21	Причалы для маломерных судов	5.4	Не подлежат установлению				3	Не подлежат установлению
22	Поля для гольфа или конных прогулок	5.5	Не подлежат установлению				3	Не подлежат установлению
23	Недропользование	6.1***	Не подлежат установлению				3	Устанавливаются (ст. 45 настоящих Правил)

№ п/п	Наименование ВРИ	Код (числовое обозначение ВРИ)	Предельные размеры земельных участков (кв. м)		Максимальный процент застройки, в том числе в зависимости от количества надземных этажей	Предельное количество этажей или предельная высота зданий, строений, сооружений**	Минимальные отступы от границ земельного участка (м)*	Требования к архитектурно- градострои- тельному облику****
			min	max				
24	Связь	6.8	Не подлежат установлению					Не подлежат установлению
25	Автомобильный транспорт	7.2	Не распространяется					Не подлежат установлению
26	Воздушный транспорт	7.4	Не распространяется					Устанавливаются (ст. 45 настоящих Правил)
27	Трубопроводный транспорт	7.5	Не распространяется					Не подлежат установлению
28	Охрана природных территорий	9.1	Не подлежат установлению					Не подлежат установлению
29	Курортная деятельность	9.2	Не подлежат установлению					Не подлежат установлению
30	Санаторная деятельность	9.2.1	Не подлежат установлению					Устанавливаются (ст. 45 настоящих Правил)
31	Историко-культурная деятельность	9.3	Не распространяется					Не подлежат установлению

№ п/п	Наименование ВРИ	Код (числовое обозначение ВРИ)	Предельные размеры земельных участков (кв. м)		Максимальный процент застройки, в том числе в зависимости от количества надземных этажей	Предельное количество этажей или предельная высота зданий, строений, сооружений**	Минимальные отступы от границ земельного участка (м)*	Требования к архитектурно- градострои- тельному облику****
			min	max				
32	Общее пользование водными объектами	11.1			Не распространяется		Не подлежат установлению	
33	Специальное пользование водными объектами	11.2			Не подлежат установлению		Не подлежат установлению	
34	Гидротехнические сооружения	11.3			Не подлежат установлению		Не подлежат установлению	
35	Земельные участки (территории) общего пользования	12.0			Не распространяется		Не подлежат установлению	
36	Улично-дорожная сеть	12.0.1			Не подлежат установлению		Не подлежат установлению	
37	Благоустройство территории	12.0.2			Не подлежат установлению		Не подлежат установлению	

Вспомогательные виды разрешенного использования

1. Предоставление коммунальных услуг - 3.1.1
2. Связь - 6.8
3. Обеспечение внутреннего правопорядка - 8.3

Условно разрешенные виды использования

№ п/п	Наименование ВРИ	Код (числовое обозначение ВРИ)	Предельные размеры земельных участков (кв. м)		Максимальный процент застройки, в том числе в зависимости от количества надземных этажей	Предельное количество этажей или предельная высота зданий, строений, сооружений**	Минимальные отступы от границ земельного участка (м)*	Требования к архитектурно-градостроительному облику****
			min	max				
1	Передвижное жилье	2.4	Не подлежат установлению				3	Не подлежат установлению
2	Деловое управление	4.1	Не подлежат установлению				3	Устанавливаются (ст. 45 настоящих Правил)
3	Магазины	4.4	200	Не подлежат установлению	60%	Не подлежат установлению	3	Устанавливаются (ст. 45 настоящих Правил)
4	Банковская и страховая деятельность	4.5	Не подлежат установлению				3	Устанавливаются (ст. 45 настоящих Правил)
5	Гостиничное обслуживание	4.7	Не подлежат установлению		60%	Не подлежат установлению	3	Устанавливаются (ст. 45 настоящих Правил)
6	Обеспечение внутреннего правопорядка	8.3	Не подлежат установлению					Не подлежат установлению

* - Для объектов капитального строительства, проектная документация которых в соответствии со ст. 49 Градостроительного кодекса Российской Федерации подлежит экспертизе, минимальные отступы от границ земельного участка не подлежат установлению, за исключением видов

разрешенного использования «магазины» (4.4), «общежития» (3.2.4), «гостиничное обслуживание» (4.7). Для видов разрешенного использования 4.4 (Магазины) отступы от многоквартирных домов 50 м, если иное не подтверждено требованиями технических регламентов.

** - Предельная максимальная этажность определяется с учетом требований ч. 9 ст. 11 настоящих Правил.

*** - Только для размещения ВЗУ

**** - Требования к архитектурно-градостроительному облику распространяются на объекты капитального строительства и территории, полностью или частично размещаемые в пределах частей земельных участков, расположенных в границах территорий (Тип 1, Тип 2), в соответствии с картой градостроительного зонирования с установлением территорий, в границах которых предусматриваются требования к архитектурно-градостроительному облику объектов капитального строительства.

Показатели по параметрам застройки зоны Р-5: территории объектов обслуживания населения; требования и параметры по временному хранению индивидуальных транспортных средств, размещению гаражей и открытых автостоянок, требования и параметры к доле озелененной территории земельных участков, регламентируются и устанавливаются нормативами градостроительного проектирования.

Р-5(НП) - ЗОНА ОБЪЕКТОВ ОТДЫХА И ТУРИЗМА (В ГРАНИЦАХ НАСЕЛЕННОГО ПУНКТА)

Зона объектов отдыха и туризма (в границах населенного пункта) Р-5 (НП) установлена для размещения природных, исторических, социально-культурных объектов, включающие объекты туристского показа, а также иных объектов, способные удовлетворить духовные и иные потребности туристов, содействовать поддержанию их жизнедеятельности, восстановлению и развитию их физических сил, а также для размещения объектов санаторно-курортного лечения в профилактических, лечебных и реабилитационных целях, в границах населенных пунктов.

Градостроительный регламент территориальной зоны должен применяться в части, не противоречащей утвержденным режимам зон охраны объектов культурного наследия.

Градостроительный регламент территориальной зоны должен применяться с учетом требований СП 2.1.4.2625-10 «Зоны санитарной охраны источников питьевого водоснабжения г. Москвы» (утв. постановлением Главного государственного санитарного врача РФ от 30.04.2010 № 45), Решением Исполкома московского городского и областного советов народных депутатов от 17.04 1980 г. № 500-1143 «Об утверждении проекта установления красных линий границ зон санитарной охраны источников водоснабжения г. Москвы в границах ЛПЗП», картой ЗОУИТ в части ЗСО.

Основные виды разрешенного использования

№ п/п	Наименование ВРИ	Код (числовое обозначение ВРИ)	Предельные размеры земельных участков (кв. м)		Максимальный процент застройки, в том числе в зависимости от количества надземных этажей	Минимальные отступы от границ земельного участка (м)*	Требования к архитектурно-градостроительному облику***
			min	max			
1	Пчеловодство	1.12	Не подлежат установлению			3	Устанавливаются (ст. 45 настоящих Правил)
2	Рыбоводство	1.13	Не подлежат установлению			3	Устанавливаются (ст. 45 настоящих Правил)
3	Питомники	1.17	Не подлежат установлению			3	Устанавливаются (ст. 45 настоящих Правил)

№ п/п	Наименование ВРИ	Код (числовое обозначение ВРИ)	Предельные размеры земельных участков (кв. м)		Максимальный процент застройки, в том числе в зависимости от количества надземных этажей	Минимальные отступы от границ земельного участка (м)*	Требования к архитектурно- градострои- тельному облику***
			min	max			
4	Коммунальное обслуживание	3.1	Не подлежат установлению			3	Устанавливаются (ст. 45 настоящих Правил)
5	Предоставление коммунальных услуг	3.1.1	Не подлежат установлению			3	Не подлежат установлению
6	Социальное обслуживание	3.2	Не подлежат установлению			3	Устанавливаются (ст. 45 настоящих Правил)
7	Общественное питание	4.6	Не подлежат установлению			3	Устанавливаются (ст. 45 настоящих Правил)
8	Развлекательные мероприятия	4.8.1	Не подлежат установлению			3	Устанавливаются (ст. 45 настоящих Правил)
9	Служебные гаражи	4.9	Не подлежат установлению			3	Устанавливаются (ст. 45 настоящих Правил)
10	Стоянка транспортных средств	4.9.2	Не подлежат установлению			3	Не подлежат установлению

№ п/п	Наименование ВРИ	Код (числовое обозначение ВРИ)	Предельные размеры земельных участков (кв. м)		Максимальный процент застройки, в том числе в зависимости от количества надземных этажей	Минимальные отступы от границ земельного участка (м)*	Требования к архитектурно- градострои- тельному облику***
			min	max			
11	Выставочно-ярмарочная деятельность	4.10	Не подлежат установлению			3	Устанавливаются (ст. 45 настоящих Правил)
12	Отдых (рекреация)	5.0	Не подлежат установлению			3	Не подлежат установлению
13	Спорт	5.1	Не подлежат установлению			3	Устанавливаются (ст. 45 настоящих Правил)
14	Обеспечение занятий спортом в помещениях	5.1.2	Не подлежат установлению			3	Устанавливаются (ст. 45 настоящих Правил)
15	Площадки для занятий спортом	5.1.3	Не подлежат установлению			3	Не подлежат установлению
16	Оборудованные площадки для занятий спортом	5.1.4	Не подлежат установлению			3	Не подлежат установлению
17	Водный спорт	5.1.5	Не подлежат установлению			3	Не подлежат установлению
18	Природно-познавательный туризм	5.2	Не подлежат установлению			3	Не подлежат установлению

№ п/п	Наименование ВРИ	Код (числовое обозначение ВРИ)	Предельные размеры земельных участков (кв. м)		Максимальный процент застройки, в том числе в зависимости от количества надземных этажей	Минимальные отступы от границ земельного участка (м)*	Требования к архитектурно- градострои- тельному облику***
			min	max			
19	Туристическое обслуживание	5.2.1	Не подлежат установлению			3	Устанавливаются (ст. 45 настоящих Правил)
20	Охота и рыбалка	5.3	Не подлежат установлению			3	Не подлежат установлению
21	Причалы для маломерных судов	5.4	Не подлежат установлению			3	Не подлежат установлению
22	Поля для гольфа или конных прогулок	5.5	Не подлежат установлению			3	Не подлежат установлению
23	Недропользование	6.1**	Не подлежат установлению			3	Устанавливаются (ст. 45 настоящих Правил)
24	Связь	6.8	Не подлежат установлению				Не подлежат установлению
25	Автомобильный транспорт	7.2	Не распространяется				Не подлежат установлению
26	Воздушный транспорт	7.4	Не распространяется				Устанавливаются (ст. 45 настоящих Правил)
27	Трубопроводный транспорт	7.5	Не распространяется				Не подлежат установлению

№ п/п	Наименование ВРИ	Код (числовое обозначение ВРИ)	Предельные размеры земельных участков (кв. м)		Максимальный процент застройки, в том числе в зависимости от количества надземных этажей	Минимальные отступы от границ земельного участка (м)*	Требования к архитектурно-градостроительному облику***
			min	max			
28	Охрана природных территорий	9.1	Не подлежат установлению				Не подлежат установлению
29	Курортная деятельность	9.2	Не подлежат установлению				Не подлежат установлению
30	Санаторная деятельность	9.2.1	Не подлежат установлению				Устанавливаются (ст. 45 настоящих Правил)
31	Историко-культурная деятельность	9.3	Не распространяется				Не подлежат установлению
32	Общее пользование водными объектами	11.1	Не распространяется				Не подлежат установлению
33	Специальное пользование водными объектами	11.2	Не подлежат установлению				Не подлежат установлению
34	Гидротехнические сооружения	11.3	Не подлежат установлению				Не подлежат установлению
35	Земельные участки (территории) общего пользования	12.0	Не распространяется				Не подлежат установлению
36	Улично-дорожная сеть	12.0.1	Не подлежат установлению				Не подлежат установлению
37	Благоустройство территории	12.0.2	Не подлежат установлению				Не подлежат установлению

Вспомогательные виды разрешенного использования

1. Предоставление коммунальных услуг - 3.1.1
2. Связь - 6.8
3. Обеспечение внутреннего правопорядка - 8.3

Условно разрешенные виды использования

№ п/п	Наименование ВРИ	Код (числовое обозначение ВРИ)	Предельные размеры земельных участков (кв. м)		Максимальный процент застройки, в том числе в зависимости от количества надземных этажей	Минимальные отступы от границ земельного участка (м)*	Требования к архитектурно-градостроительному облику***
			min	max			
1	Передвижное жилье	2.4	Не подлежат установлению			3	Не подлежат установлению
2	Деловое управление	4.1	Не подлежат установлению			3	Устанавливаются (ст. 45 настоящих Правил)
3	Магазины	4.4	200	Не подлежат установлению	60%	3	Устанавливаются (ст. 45 настоящих Правил)
4	Банковская и страховая деятельность	4.5	Не подлежат установлению			3	Устанавливаются (ст. 45 настоящих Правил)
5	Гостиничное обслуживание	4.7	Не подлежат установлению		60%	3	Устанавливаются (ст. 45 настоящих Правил)

№ п/п	Наименование ВРИ	Код (числовое обозначение ВРИ)	Предельные размеры земельных участков (кв. м)		Максимальный процент застройки, в том числе в зависимости от количества надземных этажей	Минимальные отступы от границ земельного участка (м)*	Требования к архитектурно- градострои- тельному облику***
			min	max			
6	Обеспечение внутреннего правопорядка	8.3	Не подлежат установлению				Не подлежат установлению

* - Для объектов капитального строительства, проектная документация которых в соответствии со ст. 49 Градостроительного кодекса Российской Федерации подлежит экспертизе, минимальные отступы от границ земельного участка не подлежат установлению, за исключением видов разрешенного использования «магазины» (4.4), «общежития» (3.2.4), «гостиничное обслуживание» (4.7). Для видов разрешенного использования 4.4 (Магазины) отступы от многоквартирных домов 50 м, если иное не подтверждено требованиями технических регламентов.

Предельная максимальная этажность определяется с учетом требований ч. 9 ст. 11 настоящих Правил.

** - Только для размещения ВЗУ

*** - Требования к архитектурно-градостроительному облику распространяются на объекты капитального строительства и территории, полностью или частично размещаемые в пределах частей земельных участков, расположенных в границах территорий (Тип 1, Тип 2), в соответствии с картой градостроительного зонирования с установлением территорий, в границах которых предусматриваются требования к архитектурно-градостроительному облику объектов капитального строительства.

Показатели по параметрам застройки зоны Р-5(НП): территории объектов обслуживания населения; требования и параметры по временному хранению индивидуальных транспортных средств, размещению гаражей и открытых автостоянок, требования и параметры к доле озелененной территории земельных участков, регламентируются и устанавливаются нормативами градостроительного проектирования.

Р-5(Ф) - СПЕЦИАЛИЗИРОВАННАЯ ЗОНА ОБЪЕКТОВ ОТДЫХА И ТУРИЗМА

Специализированная зона объектов отдыха и туризма Р-5 (Ф) установлена для развития территории и размещение новых объектов капитального строительства, возможно только в объеме фактического использования.

Градостроительный регламент территориальной зоны должен применяться в части, не противоречащей утвержденным режимам зон охраны объектов культурного наследия.

Градостроительный регламент территориальной зоны должен применяться с учетом требований СП 2.1.4.2625-10 «Зоны санитарной охраны источников питьевого водоснабжения г. Москвы» (утв. постановлением Главного государственного санитарного врача РФ от 30.04.2010 № 45), Решением Исполкома московского городского и областного советов народных депутатов от 17.04 1980 г. № 500-1143 «Об утверждении проекта установления красных линий границ зон санитарной охраны источников водоснабжения г. Москвы в границах ЛПЗП», картой ЗОУИТ в части ЗСО.

Основные виды разрешенного использования

№ п/п	Наименование ВРИ	Код (числовое обозначение ВРИ)	Предельные размеры земельных участков (кв. м)		Максимальный процент застройки, в том числе в зависимости от количества надземных этажей	Минимальные отступы от границ земельного участка (м)*	Требования к архитектурно-градостроительному облику**
			min	max			
1	Коммунальное обслуживание	3.1	10 000	Не подлежат установлению		3	Устанавливаются (ст. 45 настоящих Правил)
2	Служебные гаражи	4.9	10 000	Не подлежат установлению		3	Устанавливаются (ст. 45 настоящих Правил)
3	Спорт	5.1	10 000	Не подлежат установлению		3	Устанавливаются (ст. 45 настоящих Правил)

№ п/п	Наименование ВРИ	Код (числовое обозначение ВРИ)	Предельные размеры земельных участков (кв. м)		Максимальный процент застройки, в том числе в зависимости от количества надземных этажей	Минимальные отступы от границ земельного участка (м)*	Требования к архитектурно-градостроительному облику**	
			min	max				
4	Обеспечение занятий спортом в помещениях	5.1.2	10 000	Не подлежат установлению	5%	3	Устанавливаются (ст. 45 настоящих Правил)	
5	Площадки для занятий спортом	5.1.3	10 000	Не подлежат установлению		3	Не подлежат установлению	
6	Оборудованные площадки для занятий спортом	5.1.4	10 000	Не подлежат установлению		3	Не подлежат установлению	
7	Природно-познавательный туризм	5.2	10 000	Не подлежат установлению	0%	3	Не подлежат установлению	
8	Туристическое обслуживание	5.2.1	10 000	Не подлежат установлению	0%	3	Устанавливаются (ст. 45 настоящих Правил)	
9	Связь	6.8	Не подлежат установлению				3	Не подлежат установлению
10	Охрана природных территорий	9.1	10 000	Не подлежат установлению		3	Не подлежат установлению	
11	Курортная деятельность	9.2	10 000	Не подлежат установлению		3	Не подлежат установлению	
12	Санаторная деятельность	9.2.1	10 000	Не подлежат установлению	5%	3	Устанавливаются (ст. 45 настоящих Правил)	

№ п/п	Наименование ВРИ	Код (числовое обозначение ВРИ)	Предельные размеры земельных участков (кв. м)		Максимальный процент застройки, в том числе в зависимости от количества надземных этажей	Минимальные отступы от границ земельного участка (м)*	Требования к архитектурно- градострои- тельному облику**
			min	max			
13	Историко-культурная деятельность	9.3	Не распространяется				Не подлежат установлению
14	Гидротехнические сооружения	11.3	Не подлежат установлению				Не подлежат установлению
15	Земельные участки (территории) общего пользования	12.0	Не распространяется				Не подлежат установлению
16	Улично-дорожная сеть	12.0.1	Не подлежат установлению				Не подлежат установлению
17	Благоустройство территории	12.0.2	Не подлежат установлению				Не подлежат установлению

Вспомогательные виды разрешенного использования

1. Предоставление коммунальных услуг - 3.1.1
2. Связь - 6.8
3. Обеспечение внутреннего правопорядка - 8.3

Условно разрешенные виды использования

№ п/п	Наименование ВРИ	Код (числовое обозначение ВРИ)	Предельные размеры земельных участков (кв. м)		Максимальный процент застройки, в том числе в зависимости от количества надземных этажей	Минимальные отступы от границ земельного участка (м)*	Требования к архитектурно-градостроительному облику**
			min	max			
1	Деловое управление	4.1	10 000	Не подлежат установлению		3	Устанавливаются (ст. 45 настоящих Правил)
2	Обеспечение внутреннего правопорядка	8.3	Не подлежат установлению				Не подлежат установлению

* - Для объектов капитального строительства, проектная документация которых в соответствии со ст. 49 Градостроительного кодекса Российской Федерации подлежит экспертизе, минимальные отступы от границ земельного участка не подлежат установлению, за исключением видов разрешенного использования «магазины» (4.4), «общежития» (3.2.4), «гостиничное обслуживание» (4.7).

Предельная максимальная этажность определяется с учетом требований ч. 9 ст. 11 настоящих Правил.

** - Требования к архитектурно-градостроительному облику распространяются на объекты капитального строительства и территории, полностью или частично размещаемые в пределах частей земельных участков, расположенных в границах территорий (Тип 1, Тип 2), в соответствии с картой градостроительного зонирования с установлением территорий, в границах которых предусматриваются требования к архитектурно-градостроительному облику объектов капитального строительства.

Показатели по параметрам застройки зоны Р-5(Ф): территории объектов обслуживания населения; требования и параметры по временному хранению индивидуальных транспортных средств, размещению гаражей и открытых автостоянок, требования и параметры к доле озелененной территории земельных участков, регламентируются и устанавливаются нормативами градостроительного проектирования.

Р-5-1 - ЗОНА ОБЪЕКТОВ РЕКРЕАЦИИ И РЕАБИЛИТАЦИИ

Зона объектов рекреации и реабилитации Р-5-1 установлена для размещения природных, исторических, социально-культурных объектов, содействовать поддержанию жизнедеятельности, восстановлению и развитию физических сил граждан, а также для размещения объектов санаторно-курортного лечения в профилактических, лечебных и реабилитационных целях.

Градостроительный регламент территориальной зоны должен применяться в части, не противоречащей утвержденным режимам зон охраны объектов культурного наследия.

Основные виды разрешенного использования

№ п/п	Наименование ВРИ	Код (числовое обозначение ВРИ)	Предельные размеры земельных участков (кв. м)		Максимальный процент застройки, в том числе в зависимости от количества надземных этажей	Минимальные отступы от границ земельного участка (м)*	Требования к архитектурно-градостроительному облику**
			min	max			
1	Пчеловодство	1.12	Не подлежат установлению			3	Устанавливаются (ст. 45 настоящих Правил)
2	Рыбоводство	1.13	Не подлежат установлению			3	Устанавливаются (ст. 45 настоящих Правил)
3	Питомники	1.17	Не подлежат установлению			3	Устанавливаются (ст. 45 настоящих Правил)
4	Общественное питание	4.6	Не подлежат установлению			3	Устанавливаются (ст. 45 настоящих Правил)

№ п/п	Наименование ВРИ	Код (числовое обозначение ВРИ)	Предельные размеры земельных участков (кв. м)		Максимальный процент застройки, в том числе в зависимости от количества надземных этажей	Минимальные отступы от границ земельного участка (м)*	Требования к архитектурно-градостроительному облику**
			min	max			
5	Служебные гаражи	4.9	Не подлежат установлению			3	Устанавливаются (ст. 45 настоящих Правил)
6	Стоянка транспортных средств	4.9.2	Не подлежат установлению			3	Не подлежат установлению
7	Отдых (рекреация)	5.0	Не подлежат установлению			3	Не подлежат установлению
8	Спорт	5.1	Не подлежат установлению			3	Устанавливаются (ст. 45 настоящих Правил)
9	Обеспечение занятий спортом в помещениях	5.1.2	Не подлежат установлению			3	Устанавливаются (ст. 45 настоящих Правил)
10	Площадки для занятий спортом	5.1.3	Не подлежат установлению			3	Не подлежат установлению
11	Оборудованные площадки для занятий спортом	5.1.4	Не подлежат установлению			3	Не подлежат установлению
12	Охота и рыбалка	5.3	Не подлежат установлению			3	Не подлежат установлению
13	Связь	6.8	Не подлежат установлению				Не подлежат установлению

№ п/п	Наименование ВРИ	Код (числовое обозначение ВРИ)	Предельные размеры земельных участков (кв. м)		Максимальный процент застройки, в том числе в зависимости от количества надземных этажей	Минимальные отступы от границ земельного участка (м)*	Требования к архитектурно- градострои- тельному облику**
			min	max			
14	Трубопроводный транспорт	7.5	Не распространяется				Не подлежат установлению
15	Охрана природных территорий	9.1	Не подлежат установлению				Не подлежат установлению
16	Курортная деятельность	9.2	Не подлежат установлению				Не подлежат установлению
17	Санаторная деятельность	9.2.1	Не подлежат установлению				Устанавливаются (ст. 45 настоящих Правил)
18	Историко-культурная деятельность	9.3	Не распространяется				Не подлежат установлению
19	Общее пользование водными объектами	11.1	Не распространяется				Не подлежат установлению
20	Специальное пользование водными объектами	11.2	Не подлежат установлению				Не подлежат установлению
21	Гидротехнические сооружения	11.3	Не подлежат установлению				Не подлежат установлению
22	Земельные участки (территории) общего пользования	12.0	Не распространяется				Не подлежат установлению
23	Улично-дорожная сеть	12.0.1	Не подлежат установлению				Не подлежат установлению

№ п/п	Наименование ВРИ	Код (числовое обозначение ВРИ)	Предельные размеры земельных участков (кв. м)		Максимальный процент застройки, в том числе в зависимости от количества надземных этажей	Минимальные отступы от границ земельного участка (м)*	Требования к архитектурно-градостроительному облику**
			min	max			
24	Благоустройство территории	12.0.2	Не подлежат установлению				Не подлежат установлению

Вспомогательные виды разрешенного использования

1. Предоставление коммунальных услуг - 3.1.1
2. Связь - 6.8
3. Обеспечение внутреннего правопорядка - 8.3

Условно разрешенные виды использования земельных участков и объектов капитального строительства в градостроительном регламенте для зоны Р-5-1 не установлены.

* - Для объектов капитального строительства, проектная документация которых в соответствии со ст. 49 Градостроительного кодекса Российской Федерации подлежит экспертизе, минимальные отступы от границ земельного участка не подлежат установлению, за исключением видов разрешенного использования «магазины» (4.4), «общежития» (3.2.4), «гостиничное обслуживание» (4.7).

Предельная максимальная этажность определяется с учетом требований ч. 9 ст. 11 настоящих Правил.

** - Требования к архитектурно-градостроительному облику распространяются на объекты капитального строительства и территории, полностью или частично размещаемые в пределах частей земельных участков, расположенных в границах территорий (Тип 1, Тип 2), в соответствии с картой градостроительного зонирования с установлением территорий, в границах которых предусматриваются требования к архитектурно-градостроительному облику объектов капитального строительства.

Показатели по параметрам застройки зоны Р-5-1: территории объектов обслуживания населения; требования и параметры по временному хранению индивидуальных транспортных средств, размещению гаражей и открытых автостоянок, требования и параметры к доле озелененной территории земельных участков, регламентируются и устанавливаются нормативами градостроительного проектирования.

Р-5-2 - СПЕЦИАЛИЗИРОВАННАЯ ЗОНА ОБЪЕКТОВ ОТДЫХА И ТУРИЗМА

Специализированная зона объектов отдыха и туризма Р-5-2 установлена для размещения природных, исторических, социально-культурных объектов, включающие объекты туристского показа, а также иных объектов, способные удовлетворить духовные и иные потребности туристов, содействовать поддержанию их жизнедеятельности, восстановлению и развитию их физических сил, а также для размещения объектов санаторно-курортного лечения в профилактических, лечебных и реабилитационных целях.

Градостроительный регламент территориальной зоны должен применяться в части, не противоречащей утвержденным режимам зон охраны объектов культурного наследия.

Градостроительный регламент территориальной зоны должен применяться с учетом требований СП 2.1.4.2625-10 «Зоны санитарной охраны источников питьевого водоснабжения г. Москвы» (утв. постановлением Главного государственного санитарного врача РФ от 30.04.2010 № 45), Решением Исполкома московского городского и областного советов народных депутатов от 17.04 1980 г. № 500-1143 «Об утверждении проекта установления красных линий границ зон санитарной охраны источников водоснабжения г. Москвы в границах ЛПЗП», картой ЗОУИТ в части ЗСО.

Основные виды разрешенного использования

№ п/п	Наименование ВРИ	Код (числовое обозначение ВРИ)	Предельные размеры земельных участков (кв. м)		Максимальный процент застройки, в том числе в зависимости от количества надземных этажей	Минимальные отступы от границ земельного участка (м)*	Требования к архитектурно-градостроительному облику***
			min	max			
1	Пчеловодство	1.12	Не подлежат установлению			3	Устанавливаются (ст. 45 настоящих Правил)
2	Рыбоводство	1.13	Не подлежат установлению			3	Устанавливаются (ст. 45 настоящих Правил)
3	Питомники	1.17	Не подлежат установлению			3	Устанавливаются (ст. 45 настоящих Правил)

№ п/п	Наименование ВРИ	Код (числовое обозначение ВРИ)	Предельные размеры земельных участков (кв. м)		Максимальный процент застройки, в том числе в зависимости от количества надземных этажей	Минимальные отступы от границ земельного участка (м)*	Требования к архитектурно-градостроительному облику***
			min	max			
4	Малоэтажная многоквартирная жилая застройка	2.1.1	30 000**	1 000 000**	1 эт. – 59,0% 2 эт. – 50,8% 3 эт. – 44,1% 4 эт. – 38,9%	3	Устанавливаются (ст. 45 настоящих Правил)
5	Коммунальное обслуживание	3.1	Не подлежат установлению			3	Устанавливаются (ст. 45 настоящих Правил)
6	Предоставление коммунальных услуг	3.1.1	Не подлежат установлению			3	Не подлежат установлению
7	Социальное обслуживание	3.2	Не подлежат установлению			3	Устанавливаются (ст. 45 настоящих Правил)
8	Общественное питание	4.6	Не подлежат установлению			3	Устанавливаются (ст. 45 настоящих Правил)
9	Развлекательные мероприятия	4.8.1	Не подлежат установлению			3	Устанавливаются (ст. 45 настоящих Правил)
10	Служебные гаражи	4.9	Не подлежат установлению			3	Устанавливаются (ст. 45 настоящих Правил)

№ п/п	Наименование ВРИ	Код (числовое обозначение ВРИ)	Предельные размеры земельных участков (кв. м)		Максимальный процент застройки, в том числе в зависимости от количества надземных этажей	Минимальные отступы от границ земельного участка (м)*	Требования к архитектурно-градостроительному облику***
			min	max			
11	Стоянка транспортных средств	4.9.2	Не подлежат установлению			3	Не подлежат установлению
12	Выставочно-ярмарочная деятельность	4.10	Не подлежат установлению			3	Устанавливаются (ст. 45 настоящих Правил)
13	Отдых (рекреация)	5.0	Не подлежат установлению			3	Не подлежат установлению
14	Спорт	5.1	Не подлежат установлению			3	Устанавливаются (ст. 45 настоящих Правил)
15	Обеспечение занятий спортом в помещениях	5.1.2	Не подлежат установлению			3	Устанавливаются (ст. 45 настоящих Правил)
16	Площадки для занятий спортом	5.1.3	Не подлежат установлению			3	Не подлежат установлению
17	Оборудованные площадки для занятий спортом	5.1.4	Не подлежат установлению			3	Не подлежат установлению
18	Водный спорт	5.1.5	Не подлежат установлению			3	Не подлежат установлению
19	Природно-познавательный туризм	5.2	Не подлежат установлению			3	Не подлежат установлению

№ п/п	Наименование ВРИ	Код (числовое обозначение ВРИ)	Предельные размеры земельных участков (кв. м)		Максимальный процент застройки, в том числе в зависимости от количества надземных этажей	Минимальные отступы от границ земельного участка (м)*	Требования к архитектурно- градострои- тельному облику***
			min	max			
20	Туристическое обслуживание	5.2.1	Не подлежат установлению			3	Устанавливаются (ст. 45 настоящих Правил)
21	Охота и рыбалка	5.3	Не подлежат установлению			3	Не подлежат установлению
22	Причалы для маломерных судов	5.4	Не подлежат установлению			3	Не подлежат установлению
23	Поля для гольфа или конных прогулок	5.5	Не подлежат установлению			3	Не подлежат установлению
24	Недропользование	6.1	Не подлежат установлению			3	Устанавливаются (ст. 45 настоящих Правил)
25	Связь	6.8	Не подлежат установлению				Не подлежат установлению
26	Трубопроводный транспорт	7.5	Не распространяется				Не подлежат установлению
27	Охрана природных территорий	9.1	Не подлежат установлению				Не подлежат установлению
28	Курортная деятельность	9.2	Не подлежат установлению				Не подлежат установлению

№ п/п	Наименование ВРИ	Код (числовое обозначение ВРИ)	Предельные размеры земельных участков (кв. м)		Максимальный процент застройки, в том числе в зависимости от количества надземных этажей	Минимальные отступы от границ земельного участка (м)*	Требования к архитектурно- градострои- тельному облику***
			min	max			
29	Санаторная деятельность	9.2.1	Не подлежат установлению				Устанавливаются (ст. 45 настоящих Правил)
30	Историко-культурная деятельность	9.3	Не распространяется				Не подлежат установлению
31	Общее пользование водными объектами	11.1	Не распространяется				Не подлежат установлению
32	Специальное пользование водными объектами	11.2	Не подлежат установлению				Не подлежат установлению
33	Гидротехнические сооружения	11.3	Не подлежат установлению				Не подлежат установлению
34	Земельные участки (территории) общего пользования	12.0	Не распространяется				Не подлежат установлению
35	Улично-дорожная сеть	12.0.1	Не подлежат установлению				Не подлежат установлению
36	Благоустройство территории	12.0.2	Не подлежат установлению				Не подлежат установлению

Вспомогательные виды разрешенного использования

1. Предоставление коммунальных услуг - 3.1.1
2. Связь - 6.8
3. Обеспечение внутреннего правопорядка - 8.3

Условно разрешенные виды использования

№ п/п	Наименование ВРИ	Код (числовое обозначение ВРИ)	Предельные размеры земельных участков (кв. м)		Максимальный процент застройки, в том числе в зависимости от количества надземных этажей	Минимальные отступы от границ земельного участка (м)*	Требования к архитектурно-градостроительному облику***
			min	max			
1	Передвижное жилье	2.4	Не подлежат установлению			3	Не подлежат установлению
2	Деловое управление	4.1	Не подлежат установлению			3	Устанавливаются (ст. 45 настоящих Правил)
3	Магазины	4.4	200	Не подлежат установлению	60%	3	Устанавливаются (ст. 45 настоящих Правил)
4	Банковская и страховая деятельность	4.5	Не подлежат установлению			3	Устанавливаются (ст. 45 настоящих Правил)

* - Для объектов капитального строительства, проектная документация которых в соответствии со ст. 49 Градостроительного кодекса Российской Федерации подлежит экспертизе, минимальные отступы от границ земельного участка не подлежат установлению, за исключением видов разрешенного использования «магазины» (4.4), «общежития» (3.2.4), «гостиничное обслуживание» (4.7). Для видов разрешенного использования 4.4 (Магазины) отступы от многоквартирных домов 50 м, если иное не подтверждено требованиями технических регламентов.

Предельная максимальная этажность определяется с учетом требований ч. 9 ст. 11 настоящих Правил.

** - Минимальный размер земельного участка не распространяется на земельные участки, формируемые под существующими многоквартирными жилыми домами, а определяется проектом межевания территории или схемой расположения земельного участка на кадастровом плане территории, оформляемой с учетом изменений законодательства с 01.09.2022.

*** - Требования к архитектурно-градостроительному облику распространяются на объекты капитального строительства и территории, полностью или частично размещаемые в пределах частей земельных участков, расположенных в границах территорий (Тип 1, Тип 2), в соответствии с

картой градостроительного зонирования с установлением территорий, в границах которых предусматриваются требования к архитектурно-градостроительному облику объектов капитального строительства.

Показатели по параметрам застройки зоны Р-5-2: территории объектов обслуживания населения; требования и параметры по временному хранению индивидуальных транспортных средств, размещению гаражей и открытых автостоянок, требования и параметры к доле озелененной территории земельных участков, регламентируются и устанавливаются нормативами градостроительного проектирования.

Статья 38. Градостроительные регламенты для зон специального назначения

В состав территориальных зон специального назначения могут включаться зоны, занятые кладбищами, крематориями, скотомогильниками, объектами, используемыми для захоронения твердых коммунальных отходов, и иными объектами, размещение которых может быть обеспечено только путем выделения указанных зон и недопустимо в других территориальных зонах. В состав территориальных зон специального назначения могут включаться зоны размещения военных объектов и иные зоны специального назначения.

В состав территориальных зон специального назначения включены:

- зона мест погребения (СП-1)
- зона объектов обращения с отходами (СП-2)
- зона иного специального назначения (СП-3)
- зона обеспечения научной деятельности (СП-4)

СП-1 - ЗОНА МЕСТ ПОГРЕБЕНИЯ

Зона мест погребения СП-1 установлена для обеспечения условий использования участков, предназначенных для специализированного назначения - размещения и функционирования мест погребения (кладбищ, крематориев, иных мест захоронения).

Градостроительный регламент территориальной зоны должен применяться в части, не противоречащей утвержденным режимам зон охраны объектов культурного наследия.

Градостроительный регламент территориальной зоны должен применяться с учетом требований СП 2.1.4.2625-10 «Зоны санитарной охраны источников питьевого водоснабжения г. Москвы» (утв. постановлением Главного государственного санитарного врача РФ от 30.04.2010 № 45), Решением Исполкома московского городского и областного советов народных депутатов от 17.04 1980 г. № 500-1143 «Об утверждении проекта установления красных линий границ зон санитарной охраны источников водоснабжения г. Москвы в границах ЛПЗП», картой ЗОУИТ в части ЗСО.

Основные виды разрешенного использования

№ п/п	Наименование ВРИ	Код (числовое обозначение ВРИ)	Предельные размеры земельных участков (кв. м)		Максимальный процент застройки, в том числе в зависимости от количества надземных этажей	Минимальные отступы от границ земельного участка (м)
			min	max		
1	Связь	6.8	Не подлежат установлению			
2	Автомобильный транспорт	7.2	Не распространяется			

№ п/п	Наименование ВРИ	Код (числовое обозначение ВРИ)	Предельные размеры земельных участков (кв. м)		Максимальный процент застройки, в том числе в зависимости от количества надземных этажей	Минимальные отступы от границ земельного участка (м)
			min	max		
3	Земельные участки (территории) общего пользования	12.0	Не распространяется			
4	Улично-дорожная сеть	12.0.1	Не подлежат установлению			
5	Благоустройство территории	12.0.2	Не подлежат установлению			
6	Ритуальная деятельность	12.1	10 000	400 000	20%	3

Вспомогательные виды разрешенного использования

1. Предоставление коммунальных услуг - 3.1.1
2. Связь - 6.8
3. Обеспечение внутреннего правопорядка - 8.3

Условно разрешенные виды использования

№ п/п	Наименование ВРИ	Код (числовое обозначение ВРИ)	Предельные размеры земельных участков (кв. м)		Максимальный процент застройки, в том числе в зависимости от количества надземных этажей	Минимальные отступы от границ земельного участка (м)
			min	max		
1	Магазины	4.4	500	10 000	50%	3
2	Служебные гаражи	4.9	1 000	20 000	75%	3
3	Стоянка транспортных средств	4.9.2	1 000	20 000	75%	3

СП-2 - ЗОНА ОБЪЕКТОВ ОБРАЩЕНИЯ С ОТХОДАМИ

Зона объектов обращения с отходами СП-2 установлена для обеспечения условий использования участков, предназначенных для размещения объектов накопления, обработки, утилизации обезвреживания, размещения отходов (хранение и захоронение).

Градостроительный регламент территориальной зоны должен применяться в части, не противоречащей утвержденным режимам зон охраны объектов культурного наследия.

Градостроительный регламент территориальной зоны должен применяться с учетом требований СП 2.1.4.2625-10 «Зоны санитарной охраны источников питьевого водоснабжения г. Москвы» (утв. постановлением Главного государственного санитарного врача РФ от 30.04.2010 № 45), Решением Исполкома московского городского и областного советов народных депутатов от 17.04 1980 г. № 500-1143 «Об утверждении проекта установления красных линий границ зон санитарной охраны источников водоснабжения г. Москвы в границах ЛПЗП», картой ЗОУИТ в части ЗСО.

Основные виды разрешенного использования

№ п/п	Наименование ВРИ	Код (числовое обозначение ВРИ)	Предельные размеры земельных участков (кв. м)		Максимальный процент застройки, в том числе в зависимости от количества надземных этажей	Минимальные отступы от границ земельного участка (м)
			min	max		
1	Связь	6.8	Не подлежат установлению			
2	Автомобильный транспорт	7.2	Не распространяется			
3	Специальная деятельность	12.2	50 000	1 250 000	40%	3

Вспомогательные виды разрешенного использования

1. Предоставление коммунальных услуг - 3.1.1
2. Общежития - 3.2.4
3. Гостиничное обслуживание - 4.7
4. Связь - 6.8
5. Обеспечение внутреннего правопорядка - 8.3

Условно разрешенные виды использования земельных участков и объектов капитального строительства в градостроительном регламенте для зоны СП-2 не установлены.

СП-3 - ЗОНА ИНОГО СПЕЦИАЛЬНОГО НАЗНАЧЕНИЯ

Зона иного специального назначения СП-3 установлена для обеспечения условий использования земельных участков, предназначенных для специализированного назначения - размещения объектов капитального строительства, необходимых для подготовки и поддержания в боевой готовности Вооруженных Сил Российской Федерации, других войск, воинских формирований и органов управлений ими (размещение военных организаций, внутренних войск, учреждений и других объектов, дислокация войск и сил флота), проведение воинских учений и других мероприятий, направленных на обеспечение боевой готовности воинских частей; размещение зданий военных училищ, военных институтов, военных университетов, военных академий; размещение объектов, обеспечивающих осуществление таможенной деятельности; размещение объектов, необходимых для подготовки и поддержания в готовности органов внутренних дел и спасательных служб, в которых существует военизированная служба; размещение объектов гражданской обороны, за исключением объектов гражданской обороны, являющихся частями производственных зданий; размещение объектов капитального строительства для создания мест лишения свободы (следственные изоляторы, тюрьмы, поселения).

Градостроительный регламент территориальной зоны должен применяться в части, не противоречащей утвержденным режимам зон охраны объектов культурного наследия.

Градостроительный регламент территориальной зоны должен применяться с учетом требований СП 2.1.4.2625-10 «Зоны санитарной охраны источников питьевого водоснабжения г. Москвы» (утв. постановлением Главного государственного санитарного врача РФ от 30.04.2010 № 45), Решением Исполкома московского городского и областного советов народных депутатов от 17.04 1980 г. № 500-1143 «Об утверждении проекта установления красных линий границ зон санитарной охраны источников водоснабжения г. Москвы в границах ЛПЗП», картой ЗОУИТ в части ЗСО.

Основные виды разрешенного использования

№ п/п	Наименование ВРИ	Код (числовое обозначение ВРИ)	Предельные размеры земельных участков (кв. м)		Максимальный процент застройки, в том числе в зависимости от количества надземных этажей	Минимальные отступы от границ земельного участка (м)
			min	max		
1	Коммунальное обслуживание	3.1	30	Не подлежат установлению		
2	Связь	6.8	Не подлежат установлению			
3	Обеспечение космической деятельности	6.10	Не подлежат установлению		60%	3
4	Автомобильный транспорт	7.2	Не распространяется			

№ п/п	Наименование ВРИ	Код (числовое обозначение ВРИ)	Предельные размеры земельных участков (кв. м)		Максимальный процент застройки, в том числе в зависимости от количества надземных этажей	Минимальные отступы от границ земельного участка (м)
			min	max		
5	Обеспечение обороны и безопасности	8.0	Не подлежат установлению			
6	Обеспечение вооруженных сил	8.1	Не подлежат установлению			
7	Обеспечение внутреннего правопорядка	8.3	Не подлежат установлению			
8	Обеспечение деятельности по исполнению наказаний	8.4	Не подлежат установлению			
9	Земельные участки (территории) общего пользования	12.0	Не распространяется			
10	Улично-дорожная сеть	12.0.1	Не подлежат установлению			
11	Благоустройство территории	12.0.2	Не подлежат установлению			

Вспомогательные виды разрешенного использования

1. Предоставление коммунальных услуг - 3.1.1
2. Связь - 6.8
3. Обеспечение внутреннего правопорядка - 8.3

Условно разрешенные виды использования

№ п/п	Наименование ВРИ	Код (числовое обозначение ВРИ)	Предельные размеры земельных участков (кв. м)		Максимальный процент застройки, в том числе в зависимости от количества надземных этажей	Минимальные отступы от границ земельного участка (м)
			min	max		
1	Для индивидуального жилищного строительства	2.1*	Не подлежат установлению	500 000	40%	3
2	Малоэтажная многоквартирная жилая застройка	2.1.1	Не подлежат установлению	1 000 000***	1 эт. - 59,0% 2 эт. - 50,8% 3 эт. - 44,1% 4 эт. - 38,9%	3
3	Для ведения личного подсобного хозяйства (приусадебный земельный участок)	2.2*	Не подлежат установлению	500 000	40%	3
4	Среднеэтажная жилая застройка	2.5	Не подлежат установлению	1 000 000***	5 эт. - 34,8% 6 эт. - 31,5% 7 эт. - 28,8% 8 эт. - 26,5%	3
5	Многоэтажная жилая застройка (высотная застройка)	2.6	Не подлежат установлению	1 000 000***	9 эт. - 24,6% 10 эт. - 23,0% 11 эт. - 21,6% 12 эт. - 20,3% 13 эт. - 19,2% 14 эт. - 18,1% 15 эт. - 17,2% 16 эт. - 16,4% 17 эт. и более - 15,7%	3
6	Хранение автотранспорта	2.7.1	Не подлежат установлению	20 000 (50**)	75% (100**)	3 (0**)

№ п/п	Наименование ВРИ	Код (числовое обозначение ВРИ)	Предельные размеры земельных участков (кв. м)		Максимальный процент застройки, в том числе в зависимости от количества надземных этажей	Минимальные отступы от границ земельного участка (м)
			min	max		
7	Размещение гаражей для собственных нужд	2.7.2	Не подлежат установлению	20 000 (50**)	75% (100% **)	3 (0**)
8	Дома социального обслуживания	3.2.1	Не подлежат установлению	100 000	60%	3
9	Оказание социальной помощи населению	3.2.2	Не подлежат установлению	100 000	60%	3
10	Оказание услуг связи	3.2.3	Не подлежат установлению	100 000	60%	3
11	Бытовое обслуживание	3.3	Не подлежат установлению	100 000	60%	3
12	Амбулаторно-поликлиническое обслуживание	3.4.1	Не подлежат установлению	1 000 000	60%	3
13	Стационарное медицинское обслуживание	3.4.2	Не подлежат установлению	1 000 000	50%	3
14	Дошкольное, начальное и среднее общее образование	3.5.1	Не подлежат установлению			3
15	Среднее и высшее профессиональное образование	3.5.2	Не подлежат установлению	100 000	60%	3
16	Объекты культурно-досуговой деятельности	3.6.1	Не подлежат установлению	100 000	50%	3
17	Общественное управление	3.8	Не подлежат установлению	100 000	60%	3
18	Государственное управление	3.8.1	Не подлежат установлению	100 000	60%	3

№ п/п	Наименование ВРИ	Код (числовое обозначение ВРИ)	Предельные размеры земельных участков (кв. м)		Максимальный процент застройки, в том числе в зависимости от количества надземных этажей	Минимальные отступы от границ земельного участка (м)
			min	max		
19	Представительская деятельность	3.8.2	Не подлежат установлению	100 000	60%	3
20	Обеспечение научной деятельности	3.9	Не подлежат установлению	100 000	60%	3
21	Обеспечение деятельности в области гидрометеорологии и смежных с ней областях	3.9.1	Не подлежат установлению			
22	Амбулаторное ветеринарное обслуживание	3.10.1	Не подлежат установлению	10 000	60%	3
23	Приюты для животных	3.10.2	Не подлежат установлению	100 000	60%	3
24	Деловое управление	4.1	Не подлежат установлению	100 000	55%	3
25	Объекты торговли (торговые центры, торгово-развлекательные центры (комплексы))	4.2	Не подлежат установлению		60%	3
26	Рынки	4.3	Не подлежат установлению	50 000	45%	3
27	Магазины	4.4	Не подлежат установлению	10 000	50%	3
28	Банковская и страховая деятельность	4.5	Не подлежат установлению	10 000	60%	3
29	Общественное питание	4.6	Не подлежат установлению	10 000	50%	3
30	Гостиничное обслуживание	4.7	Не подлежат установлению	100 000	60%	3

№ п/п	Наименование ВРИ	Код (числовое обозначение ВРИ)	Предельные размеры земельных участков (кв. м)		Максимальный процент застройки, в том числе в зависимости от количества надземных этажей	Минимальные отступы от границ земельного участка (м)
			min	max		
31	Развлекательные мероприятия	4.8.1	Не подлежат установлению	100 000	55%	3
32	Служебные гаражи	4.9	Не подлежат установлению	20 000	75%	3
33	Объекты дорожного сервиса	4.9.1	Не подлежат установлению	10 000	45%	3
34	Стоянка транспортных средств	4.9.2	Не подлежат установлению	10 000	45%	3
35	Выставочно-ярмарочная деятельность	4.10	Не подлежат установлению	50 000	60%	3
36	Спорт	5.1	Не подлежат установлению	100 000	75%	3
37	Природно-познавательный туризм	5.2	Не подлежат установлению	1 000 000	40%	3
38	Туристическое обслуживание	5.2.1	Не подлежат установлению	1 000 000	40%	3
39	Охота и рыбалка	5.3	Не подлежат установлению	1 000 000	40%	3
40	Причалы для маломерных судов	5.4	Не подлежат установлению	500 000	40%	3
41	Поля для гольфа или конных прогулок	5.5	Не подлежат установлению	100 000	0%	Не подлежат установлению
42	Трубопроводный транспорт	7.5	Не распространяется			
43	Историко-культурная деятельность	9.3	Не распространяется			
44	Общее пользование водными объектами	11.1	Не распространяется			

№ п/п	Наименование ВРИ	Код (числовое обозначение ВРИ)	Предельные размеры земельных участков (кв. м)		Максимальный процент застройки, в том числе в зависимости от количества надземных этажей	Минимальные отступы от границ земельного участка (м)
			min	max		
45	Гидротехнические сооружения	11.3	Не подлежат установлению			
46	Ритуальная деятельность	12.1	Не подлежат установлению	400 000	20%	3
47	Земельные участки общего назначения	13.0	Не подлежат установлению			
48	Ведение огородничества	13.1	Не подлежат установлению	450	0%	Не подлежат установлению
49	Ведение садоводства	13.2	Не подлежат установлению	500 000	40%	3
50	Земельные участки, входящие в состав общего имущества собственников индивидуальных жилых домов в малоэтажном жилом комплексе	14.0	Не подлежат установлению			

* - Земельный участок предназначен для возведения одного жилого дома, а также размещения вспомогательных построек, необходимых для его обслуживания, а именно: индивидуальных гаражей и хозяйственных построек.

** - Существующие объекты, предназначенные для хранения личного автотранспорта граждан, имеющие одну или более общих стен с другими объектами гаражного назначения, предназначенными для хранения личного автотранспорта граждан.

*** - Минимальный размер земельного участка не распространяется на земельные участки, формируемые под существующими многоквартирными жилыми домами, а определяется проектом межевания территории или схемой расположения земельного участка на кадастровом плане территории, оформляемой с учетом изменений законодательства с 01.09.2022.

СП-4 - ЗОНА ОБЕСПЕЧЕНИЯ НАУЧНОЙ ДЕЯТЕЛЬНОСТИ

Зона обеспечения научной деятельности СП-4 предназначена для размещения объектов капитального строительства для проведения научных исследований и изысканий, испытаний опытных промышленных образцов, для размещения организаций, осуществляющих научные изыскания, исследования и разработки; проведения научной и селекционной работы, ведения сельского и лесного хозяйства для получения ценных с научной точки зрения образцов растительного и животного мира; деятельности по особой охране и изучению природы; охраны природных территорий.

Градостроительный регламент территориальной зоны должен применяться в части, не противоречащей утвержденным режимам зон охраны объектов культурного наследия.

Основные виды разрешенного использования

№ п/п	Наименование ВРИ	Код (числовое обозначение ВРИ)	Предельные размеры земельных участков (кв. м)		Максимальный процент застройки, в том числе в зависимости от количества надземных этажей	Минимальные отступы от границ земельного участка (м)
			min	max		
1	Обеспечение научной деятельности	3.9	2 500	100 000	60%	3
2	Проведение научных исследований	3.9.2	Не подлежат установлению			3
3	Проведение научных испытаний	3.9.3	Не подлежат установлению			3
4	Тяжелая промышленность	6.2	1 000	Не подлежат установлению	60%	3
5	Легкая промышленность	6.3	1 000	Не подлежат установлению	60%	3
6	Фармацевтическая промышленность	6.3.1	1 000	Не подлежат установлению	60%	3
7	Фарфоро-фаянсовая промышленность	6.3.2	1 000	Не подлежат установлению	60%	3
8	Электронная промышленность	6.3.3	1 000	Не подлежат установлению	60%	3

№ п/п	Наименование ВРИ	Код (числовое обозначение ВРИ)	Предельные размеры земельных участков (кв. м)		Максимальный процент застройки, в том числе в зависимости от количества надземных этажей	Минимальные отступы от границ земельного участка (м)
			min	max		
9	Ювелирная промышленность	6.3.4	1 000	Не подлежат установлению	60%	3
10	Склад	6.9	1 000	Не подлежат установлению	60%	3
11	Автомобильный транспорт	7.2	Не распространяется			
12	Трубопроводный транспорт	7.5	Не распространяется			
13	Водные объекты	11.0	Не подлежат установлению			
14	Общее пользование водными объектами	11.1	Не распространяется			
15	Гидротехнические сооружения	11.3	Не подлежат установлению			
16	Земельные участки (территории) общего пользования	12.0	Не распространяется			
17	Улично-дорожная сеть	12.0.1	Не подлежат установлению			
18	Благоустройство территории	12.0.2	Не подлежат установлению			

Вспомогательные виды разрешенного использования

1. Предоставление коммунальных услуг - 3.1.1
2. Связь - 6.8
3. Обеспечение внутреннего правопорядка - 8.3

Условно разрешенные виды использования

№ п/п	Наименование ВРИ	Код (числовое обозначение ВРИ)	Предельные размеры земельных участков (кв. м)		Максимальный процент застройки, в том числе в зависимости от количества надземных этажей	Минимальные отступы от границ земельного участка (м)
			min	max		
1	Бытовое обслуживание	3.3	200	100 000	60%	3
2	Среднее и высшее профессиональное образование	3.5.2	5 000	100 000	60%	3
3	Обеспечение деятельности в области гидрометеорологии и смежных с ней областях	3.9.1	Не подлежат установлению			
4	Деловое управление	4.1	1 000	100 000	55%	3
5	Магазины	4.4	500	10 000	50%	3
6	Банковская и страховая деятельность	4.5	1 000	10 000	60%	3
7	Общественное питание	4.6	500	10 000	50%	3
8	Гостиничное обслуживание	4.7	1 000	100 000	60%	3
9	Служебные гаражи	4.9	1 000	20 000	75%	3
10	Стоянка транспортных средств	4.9.2	1 000	20 000	75%	3
11	Спорт	5.1	1 000	100 000	75%	3
12	Пищевая промышленность	6.4	5 000	Не подлежат установлению	50%	3
13	Строительная промышленность	6.6	5 000	Не подлежат установлению	60%	3

№ п/п	Наименование ВРИ	Код (числовое обозначение ВРИ)	Предельные размеры земельных участков (кв. м)		Максимальный процент застройки, в том числе в зависимости от количества надземных этажей	Минимальные отступы от границ земельного участка (м)
			min	max		
14	Целлюлозно-бумажная промышленность	6.11	5 000	Не подлежат установлению	45%	3

Статья 39. Градостроительные регламенты для зон сельскохозяйственного использования

В состав территориальных зон могут включаться зоны сельскохозяйственного использования (в том числе зоны сельскохозяйственных угодий), а также зоны, занятые объектами сельскохозяйственного назначения и предназначенные для ведения сельского хозяйства, садоводства, развития объектов сельскохозяйственного назначения.

В соответствии с п.4 ст.78 Земельного кодекса РФ.

В состав территориальных зон сельскохозяйственного использования включены:

- зона сельскохозяйственных угодий (СХ-1)
- зона, предназначенная для ведения садоводства (СХ-2)
- зона сельскохозяйственного производства (СХ-3)
- зона сельскохозяйственного производства (СХ-3-1)
- зона сельскохозяйственного производства (СХ-3-2)
- специализированная зона сельскохозяйственного производства (СХ-3-3)

СХ-1 - ЗОНА СЕЛЬСКОХОЗЯЙСТВЕННЫХ УГОДИЙ

Зона сельскохозяйственных угодий СХ-1 установлена для закрепления территорий сельскохозяйственных угодий, поскольку данный вид назначения земель в составе земель сельскохозяйственного назначения имеет приоритет в использовании и подлежит особой охране.

Назначение территории:

- пашни,
- сенокосы,
- пастбища,
- залежи,
- земли, занятые многолетними насаждениями (садами, виноградниками и другими).

В соответствии с частью 6 статьи 36 Градостроительного кодекса Российской Федерации градостроительный регламент на сельскохозяйственные угодья в составе земель сельскохозяйственного назначения не устанавливается.

Применительно к земельным участкам, исключенным из перечня особо ценных сельскохозяйственных угодий, расположенных на территории Московской области, использование которых для других целей не допускается (постановление Правительства Московской области от 19.02.2024 № 137-ПП «О внесении изменений в постановление Правительства Московской области от 17.10.2017 № 872/38 «Об утверждении Порядка формирования и ведения перечня особо ценных продуктивных сельскохозяйственных угодий, расположенных на территории Московской области, использование которых для других целей не допускается») действует градостроительный регламент зоны сельскохозяйственного производства СХ-3.

Градостроительный регламент территориальной зоны должен применяться в части, не противоречащей утвержденным режимам зон охраны объектов культурного наследия.

Градостроительный регламент территориальной зоны должен применяться с учетом требований СП 2.1.4.2625-10 «Зоны санитарной охраны источников питьевого водоснабжения г. Москвы» (утв. постановлением Главного государственного санитарного врача РФ от 30.04.2010 № 45), Решением Исполкома московского городского и областного советов народных депутатов от 17.04 1980 г. № 500-1143 «Об утверждении проекта установления красных линий границ зон санитарной охраны источников водоснабжения г. Москвы в границах ЛПЗП», картой ЗОУИТ в части ЗСО.

СХ-2 - ЗОНА, ПРЕДНАЗНАЧЕННАЯ ДЛЯ ВЕДЕНИЯ САДОВОДСТВА

Зона, предназначенная для ведения садоводства СХ-2, установлена для обеспечения возможности размещения объектов сельскохозяйственного назначения и для ведения гражданами, садоводства.

Градостроительный регламент территориальной зоны должен применяться в части, не противоречащей утвержденным режимам зон охраны объектов культурного наследия.

Градостроительный регламент территориальной зоны должен применяться с учетом требований СП 2.1.4.2625-10 «Зоны санитарной охраны источников питьевого водоснабжения г. Москвы» (утв. постановлением Главного государственного санитарного врача РФ от 30.04.2010 № 45), Решением Исполкома московского городского и областного советов народных депутатов от 17.04 1980 г. № 500-1143 «Об утверждении проекта установления красных линий границ зон санитарной охраны источников водоснабжения г. Москвы в границах ЛПЗП», картой ЗОУИТ в части ЗСО.

Основные виды разрешенного использования

№ п/п	Наименование ВРИ	Код (числовое обозначение ВРИ)	Предельные размеры земельных участков (кв. м)		Максимальный процент застройки, в том числе в зависимости от количества надземных этажей	Минимальные отступы от границ земельного участка (м)
			min	max		
1	Автомобильный транспорт	7.2	Не распространяется			
2	Трубопроводный транспорт	7.5	Не распространяется			
3	Водные объекты	11.0	Не подлежат установлению			
4	Гидротехнические сооружения	11.3	Не подлежат установлению			
5	Земельные участки (территории) общего пользования	12.0	Не распространяется			
6	Улично-дорожная сеть	12.0.1	Не подлежат установлению			
7	Благоустройство территории	12.0.2	Не подлежат установлению			
8	Земельные участки общего назначения	13.0	Не подлежат установлению			

№ п/п	Наименование ВРИ	Код (числовое обозначение ВРИ)	Предельные размеры земельных участков (кв. м)		Максимальный процент застройки, в том числе в зависимости от количества надземных этажей	Минимальные отступы от границ земельного участка (м)
			min	max		
9	Ведение огородничества	13.1	100	450	0%	Не подлежат установлению
10	Ведение садоводства	13.2*	500	500 000	40%	3

Вспомогательные виды разрешенного использования

1. Предоставление коммунальных услуг - 3.1.1
2. Связь - 6.8
3. Обеспечение внутреннего правопорядка - 8.3

Условно разрешенные виды использования

№ п/п	Наименование ВРИ	Код (числовое обозначение ВРИ)	Предельные размеры земельных участков (кв. м)		Максимальный процент застройки, в том числе в зависимости от количества надземных этажей	Минимальные отступы от границ земельного участка (м)
			min	max		
1	Для ведения личного подсобного хозяйства (приусадебный земельный участок)	2.2*	500	500 000	40%	3
2	Коммунальное обслуживание	3.1	30	100 000	75%	3
3	Предоставление коммунальных услуг	3.1.1	30	100 000	75%	3

№ п/п	Наименование ВРИ	Код (числовое обозначение ВРИ)	Предельные размеры земельных участков (кв. м)		Максимальный процент застройки, в том числе в зависимости от количества надземных этажей	Минимальные отступы от границ земельного участка (м)
			min	max		
4	Административные здания организаций, обеспечивающих предоставление коммунальных услуг	3.1.2	1 000	100 000	75%	3
5	Бытовое обслуживание	3.3	200	100 000	60%	3
6	Дошкольное, начальное и среднее общее образование	3.5.1	Не подлежат установлению			3
7	Объекты культурно-досуговой деятельности	3.6.1	1 000	100 000	50%	3
8	Магазины	4.4	500	10 000	50%	3
9	Спорт	5.1	1 000	100 000	75%	3
10	Причалы для маломерных судов	5.4	5 000	500 000	40%	3

* - Земельный участок предназначен для возведения одного жилого дома, а также размещения вспомогательных построек, необходимых для его обслуживания, а именно: индивидуальных гаражей и хозяйственных построек.

СХ-3 - ЗОНА СЕЛЬСКОХОЗЯЙСТВЕННОГО ПРОИЗВОДСТВА

Зона сельскохозяйственного производства СХ-3 установлена для ведения сельскохозяйственного производства, обеспечения деятельности фермерских хозяйств, создания защитных лесных насаждений, научно-исследовательских, учебных и иных связанных с сельскохозяйственным производством целей, а также для целей аквакультуры (рыбоводства), в том числе, для размещения объектов капитального строительства, необходимых для сельскохозяйственного производства.

Применительно к земельным участкам, включенным в перечень особо ценных сельскохозяйственных угодий, расположенных на территории Московской области, использование которых для других целей не допускается (постановление Правительства Московской области от 19.02.2024 № 137-ПП «О внесении изменений в постановление Правительства Московской области от 17.10.2017 № 872/38 «Об утверждении Порядка формирования и ведения перечня особо ценных продуктивных сельскохозяйственных угодий, расположенных на территории Московской области, использование которых для других целей не допускается»), в соответствии с частью 6 статьи 36 Градостроительного кодекса Российской Федерации, градостроительный регламент не устанавливается.

Градостроительный регламент территориальной зоны должен применяться в части, не противоречащей утвержденным режимам зон охраны объектов культурного наследия.

Градостроительный регламент территориальной зоны должен применяться с учетом требований СП 2.1.4.2625-10 «Зоны санитарной охраны источников питьевого водоснабжения г. Москвы» (утв. постановлением Главного государственного санитарного врача РФ от 30.04.2010 № 45), Решением Исполкома московского городского и областного советов народных депутатов от 17.04 1980 г. № 500-1143 «Об утверждении проекта установления красных линий границ зон санитарной охраны источников водоснабжения г. Москвы в границах ЛПЗП», картой ЗОУИТ в части ЗСО.

Основные виды разрешенного использования

№ п/п	Наименование ВРИ	Код (числовое обозначение ВРИ)	Предельные размеры земельных участков (кв. м)		Максимальный процент застройки, в том числе в зависимости от количества надземных этажей	Минимальные отступы от границ земельного участка (м)*	Требования к архитектурно-градостроительному облику**
			min	max			
1	Растениеводство	1.1	Не подлежат установлению			3	Не подлежат установлению
2	Выращивание зерновых и иных сельскохозяйственных культур	1.2	Не подлежат установлению			3	Не подлежат установлению

№ п/п	Наименование ВРИ	Код (числовое обозначение ВРИ)	Предельные размеры земельных участков (кв. м)		Максимальный процент застройки, в том числе в зависимости от количества надземных этажей	Минимальные отступы от границ земельного участка (м)*	Требования к архитектурно- градострои- тельному облику**
			min	max			
3	Овощеводство	1.3	Не подлежат установлению			3	Не подлежат установлению
4	Выращивание тонизирующих, лекарственных, цветочных культур	1.4	Не подлежат установлению			3	Не подлежат установлению
5	Садоводство	1.5	Не подлежат установлению			3	Не подлежат установлению
6	Виноградарство	1.5.1	Не подлежат установлению			3	Не подлежат установлению
7	Выращивание льна и конопли	1.6	Не подлежат установлению			3	Не подлежат установлению
8	Животноводство	1.7	Не подлежат установлению			3	Устанавливаются (ст. 45 настоящих Правил)
9	Скотоводство	1.8	Не подлежат установлению			3	Устанавливаются (ст. 45 настоящих Правил)
10	Звероводство	1.9	Не подлежат установлению			3	Устанавливаются (ст. 45 настоящих Правил)

№ п/п	Наименование ВРИ	Код (числовое обозначение ВРИ)	Предельные размеры земельных участков (кв. м)		Максимальный процент застройки, в том числе в зависимости от количества надземных этажей	Минимальные отступы от границ земельного участка (м)*	Требования к архитектурно- градострои- тельному облику**
			min	max			
11	Птицеводство	1.10	Не подлежат установлению			3	Устанавливаются (ст. 45 настоящих Правил)
12	Свиноводство	1.11	Не подлежат установлению			3	Устанавливаются (ст. 45 настоящих Правил)
13	Пчеловодство	1.12	Не подлежат установлению			3	Устанавливаются (ст. 45 настоящих Правил)
14	Рыбоводство	1.13	Не подлежат установлению			3	Устанавливаются (ст. 45 настоящих Правил)
15	Научное обеспечение сельского хозяйства	1.14	Не подлежат установлению			3	Не подлежат установлению
16	Хранение и переработка сельскохозяйственной продукции	1.15	Не подлежат установлению			3	Устанавливаются (ст. 45 настоящих Правил)
17	Питомники	1.17	Не подлежат установлению			3	Устанавливаются (ст. 45 настоящих Правил)

№ п/п	Наименование ВРИ	Код (числовое обозначение ВРИ)	Предельные размеры земельных участков (кв. м)		Максимальный процент застройки, в том числе в зависимости от количества надземных этажей	Минимальные отступы от границ земельного участка (м)*	Требования к архитектурно- градострои- тельному облику**
			min	max			
18	Обеспечение сельскохозяйственного производства	1.18	Не подлежат установлению			3	Устанавливаются (ст. 45 настоящих Правил)
19	Сенокошение	1.19	Не подлежат установлению			3	Не подлежат установлению
20	Выпас сельскохозяйственных животных	1.20	Не подлежат установлению			3	Не подлежат установлению
21	Энергетика	6.7	Не подлежат установлению		0%	Не подлежат установлению	Не подлежат установлению
22	Водные объекты	11.0	Не подлежат установлению				Не подлежат установлению
23	Земельные участки (территории) общего пользования	12.0	Не распространяется				Не подлежат установлению
24	Улично-дорожная сеть	12.0.1	Не подлежат установлению				Не подлежат установлению

Вспомогательные виды разрешенного использования

1. Предоставление коммунальных услуг - 3.1.1
2. Связь - 6.8
3. Обеспечение внутреннего правопорядка - 8.3

Условно разрешенные виды использования

№ п/п	Наименование ВРИ	Код (числовое обозначение ВРИ)	Предельные размеры земельных участков (кв. м)		Максимальный процент застройки, в том числе в зависимости от количества надземных этажей	Минимальные отступы от границ земельного участка (м)*	Требования к архитектурно-градостроительному облику**
			min	max			
1	Ведение личного подсобного хозяйства на полевых участках	1.16	Не подлежат установлению			3	Не подлежат установлению
2	Проведение научных испытаний	3.9.3	Не подлежат установлению			3	Устанавливаются (ст. 45 настоящих Правил)
3	Приюты для животных	3.10.2	Не подлежат установлению			3	Устанавливаются (ст. 45 настоящих Правил)
4	Охота и рыбалка	5.3	Не подлежат установлению			3	Не подлежат установлению
5	Автомобильный транспорт	7.2	Не распространяется				Не подлежат установлению
6	Размещение автомобильных дорог	7.2.1	Не распространяется				Не подлежат установлению
7	Гидротехнические сооружения	11.3	Не подлежат установлению				Не подлежат установлению

* - Для объектов капитального строительства, проектная документация которых в соответствии со ст. 49 Градостроительного кодекса Российской Федерации подлежит экспертизе, минимальные отступы от границ земельного участка не подлежат установлению.

Предельная максимальная этажность определяется с учетом требований ч. 9 ст. 11 настоящих Правил.

** - Требования к архитектурно-градостроительному облику распространяются на объекты капитального строительства и территории, полностью или частично размещаемые в пределах частей земельных участков, расположенных в границах территорий (Тип 1, Тип 2), в соответствии с картой градостроительного зонирования с установлением территорий, в границах которых предусматриваются требования к архитектурно-градостроительному облику объектов капитального строительства.

СХ-3-1 - ЗОНА СЕЛЬСКОХОЗЯЙСТВЕННОГО ПРОИЗВОДСТВА

Зона сельскохозяйственного производства СХ-3-1 установлена для ведения сельскохозяйственного производства, обеспечения деятельности фермерских хозяйств, создания защитных лесных насаждений, научно-исследовательских, учебных и иных связанных с сельскохозяйственным производством целей, а также для целей аквакультуры (рыбоводства), в том числе, для размещения объектов капитального строительства, необходимых для сельскохозяйственного производства.

Применительно к земельным участкам, включенным в перечень особо ценных сельскохозяйственных угодий, расположенных на территории Московской области, использование которых для других целей не допускается (постановление Правительства Московской области от 19.02.2024 № 137-ПП «О внесении изменений в постановление Правительства Московской области от 17.10.2017 № 872/38 «Об утверждении Порядка формирования и ведения перечня особо ценных продуктивных сельскохозяйственных угодий, расположенных на территории Московской области, использование которых для других целей не допускается»), в соответствии с частью 6 статьи 36 Градостроительного кодекса Российской Федерации, градостроительный регламент не устанавливается.

Градостроительный регламент территориальной зоны должен применяться в части, не противоречащей утвержденным режимам зон охраны объектов культурного наследия.

Градостроительный регламент территориальной зоны должен применяться с учетом требований СП 2.1.4.2625-10 «Зоны санитарной охраны источников питьевого водоснабжения г. Москвы» (утв. постановлением Главного государственного санитарного врача РФ от 30.04.2010 № 45), Решением Исполкома московского городского и областного советов народных депутатов от 17.04 1980 г. № 500-1143 «Об утверждении проекта установления красных линий границ зон санитарной охраны источников водоснабжения г. Москвы в границах ЛПЗП», картой ЗОУИТ в части ЗСО.

Основные виды разрешенного использования

№ п/п	Наименование ВРИ	Код (числовое обозначение ВРИ)	Предельные размеры земельных участков (кв. м)		Максимальный процент застройки, в том числе в зависимости от количества надземных этажей	Минимальные отступы от границ земельного участка (м)*	Требования к архитектурно-градостроительному облику *****
			min	max			
1	Растениеводство	1.1	Не подлежат установлению			3	Не подлежат установлению
2	Выращивание зерновых и иных сельскохозяйственных культур	1.2	Не подлежат установлению				Не подлежат установлению

№ п/п	Наименование ВРИ	Код (числовое обозначение ВРИ)	Предельные размеры земельных участков (кв. м)		Максимальный процент застройки, в том числе в зависимости от количества надземных этажей	Минимальные отступы от границ земельного участка (м)*	Требования к архитектурно- градострои- тельному облику *****
			min	max			
3	Овощеводство	1.3	Не подлежат установлению			3	Не подлежат установлению
4	Выращивание тонизирующих, лекарственных, цветочных культур	1.4	Не подлежат установлению			3	Не подлежат установлению
5	Садоводство	1.5	Не подлежат установлению			3	Не подлежат установлению
6	Виноградарство	1.5.1	Не подлежат установлению			3	Не подлежат установлению
7	Выращивание льна и конопли	1.6	Не подлежат установлению				Не подлежат установлению
8	Животноводство	1.7	Не подлежат установлению			3	Устанавливаются (ст. 45 настоящих Правил)
9	Скотоводство	1.8	Не подлежат установлению			3	Устанавливаются (ст. 45 настоящих Правил)
10	Звероводство	1.9	Не подлежат установлению			3	Устанавливаются (ст. 45 настоящих Правил)

№ п/п	Наименование ВРИ	Код (числовое обозначение ВРИ)	Предельные размеры земельных участков (кв. м)		Максимальный процент застройки, в том числе в зависимости от количества надземных этажей	Минимальные отступы от границ земельного участка (м)*	Требования к архитектурно- градострои- тельному облику *****
			min	max			
11	Птицеводство	1.10	Не подлежат установлению			3	Устанавливаются (ст. 45 настоящих Правил)
12	Свиноводство	1.11	Не подлежат установлению			3	Устанавливаются (ст. 45 настоящих Правил)
13	Пчеловодство	1.12	Не подлежат установлению			3	Устанавливаются (ст. 45 настоящих Правил)
14	Рыбоводство	1.13	Не подлежат установлению			3	Устанавливаются (ст. 45 настоящих Правил)
15	Научное обеспечение сельского хозяйства	1.14	Не подлежат установлению			3	Не подлежат установлению
16	Хранение и переработка сельскохозяйственной продукции	1.15	Не подлежат установлению			3	Устанавливаются (ст. 45 настоящих Правил)
17	Ведение личного подсобного хозяйства на полевых участках	1.16	Не подлежат установлению				Не подлежат установлению

№ п/п	Наименование ВРИ	Код (числовое обозначение ВРИ)	Предельные размеры земельных участков (кв. м)		Максимальный процент застройки, в том числе в зависимости от количества надземных этажей	Минимальные отступы от границ земельного участка (м)*	Требования к архитектурно- градострои- тельному облику *****
			min	max			
18	Питомники	1.17	Не подлежат установлению			3	Устанавливаются (ст. 45 настоящих Правил)
19	Обеспечение сельскохозяйственного производства	1.18	Не подлежат установлению			3	Устанавливаются (ст. 45 настоящих Правил)
20	Водные объекты	11.0	Не подлежат установлению				Не подлежат установлению
21	Земельные участки (территории) общего пользования	12.0	Не распространяется				Не подлежат установлению
22	Улично-дорожная сеть	12.0.1	Не подлежат установлению				Не подлежат установлению
23	Благоустройство территории	12.0.2	Не подлежат установлению				Не подлежат установлению

Вспомогательные виды разрешенного использования

1. Предоставление коммунальных услуг - 3.1.1
2. Связь - 6.8
3. Обеспечение внутреннего правопорядка - 8.3

Условно разрешенные виды использования

№ п/п	Наименование ВРИ	Код (числовое обозначение ВРИ)	Предельные размеры земельных участков (кв. м)		Максимальный процент застройки, в том числе в зависимости от количества надземных этажей	Минимальные отступы от границ земельного участка (м)*	Требования к архитектурно-градостроительному облику *****
			min	max			
1	Малоэтажная многоквартирная жилая застройка	2.1.1**	30 000***	1 000 000***	1 эт. - 59,0% 2 эт. - 50,8% 3 эт. - 44,1%	3	Устанавливаются (ст. 45 настоящих Правил)
2	Хранение автотранспорта	2.7.1	Не подлежат установлению			3 (0****)	Устанавливаются (ст. 45 настоящих Правил)
3	Размещение гаражей для собственных нужд	2.7.2	Не подлежат установлению			3 (0****)	Не подлежат установлению
4	Проведение научных испытаний	3.9.3	Не подлежат установлению			3	Устанавливаются (ст. 45 настоящих Правил)
5	Охота и рыбалка	5.3	Не подлежат установлению			3	Не подлежат установлению
6	Автомобильный транспорт	7.2	Не распространяется				Не подлежат установлению
7	Размещение автомобильных дорог	7.2.1	Не распространяется				Не подлежат установлению

* - Для объектов капитального строительства, проектная документация которых в соответствии со ст. 49 Градостроительного кодекса Российской Федерации подлежит экспертизе, минимальные отступы от границ земельного участка не подлежат установлению.

Предельная максимальная этажность определяется с учетом требований ч. 9 ст. 11 настоящих Правил.

** - Для постановки на кадастровый учет существующих объектов капитального строительства.

*** - Минимальный размер земельного участка не распространяется на земельные участки, формируемые под существующими многоквартирными жилыми домами, а определяется проектом межевания территории или схемой расположения земельного участка на кадастровом плане территории, оформляемой с учетом изменений законодательства с 01.09.2022.

**** - Существующие объекты гаражного назначения предназначенные для хранения личного автотранспорта граждан, имеющих одну или более общих стен с другими объектами гаражного назначения предназначенные для хранения личного автотранспорта граждан.

***** - Требования к архитектурно-градостроительному облику распространяются на объекты капитального строительства и территории, полностью или частично размещаемые в пределах частей земельных участков, расположенных в границах территорий (Тип 1, Тип 2), в соответствии с картой градостроительного зонирования с установлением территорий, в границах которых предусматриваются требования к архитектурно-градостроительному облику объектов капитального строительства.

СХ-3-2 - ЗОНА СЕЛЬСКОХОЗЯЙСТВЕННОГО ПРОИЗВОДСТВА

Зона сельскохозяйственного производства СХ-3-2 установлена для ведения сельскохозяйственного производства, обеспечения деятельности фермерских хозяйств, создания защитных лесных насаждений, научно-исследовательских, учебных и иных связанных с сельскохозяйственным производством целей, а также для целей аквакультуры (рыбоводства), в том числе, для размещения объектов капитального строительства, необходимых для сельскохозяйственного производства.

Применительно к земельным участкам, включенным в перечень особо ценных сельскохозяйственных угодий, расположенных на территории Московской области, использование которых для других целей не допускается (постановление Правительства Московской области от 19.02.2024 № 137-ПП «О внесении изменений в постановление Правительства Московской области от 17.10.2017 № 872/38 «Об утверждении Порядка формирования и ведения перечня особо ценных продуктивных сельскохозяйственных угодий, расположенных на территории Московской области, использование которых для других целей не допускается»), в соответствии с частью 6 статьи 36 Градостроительного кодекса Российской Федерации, градостроительный регламент не устанавливается.

Градостроительный регламент территориальной зоны должен применяться в части, не противоречащей утвержденным режимам зон охраны объектов культурного наследия.

Градостроительный регламент территориальной зоны должен применяться с учетом требований СП 2.1.4.2625-10 «Зоны санитарной охраны источников питьевого водоснабжения г. Москвы» (утв. постановлением Главного государственного санитарного врача РФ от 30.04.2010 № 45), Решением Исполкома московского городского и областного советов народных депутатов от 17.04 1980 г. № 500-1143 «Об утверждении проекта установления красных линий границ зон санитарной охраны источников водоснабжения г. Москвы в границах ЛПЗП», картой ЗОУИТ в части ЗСО.

Основные виды разрешенного использования

№ п/п	Наименование ВРИ	Код (числовое обозначение ВРИ)	Предельные размеры земельных участков (кв. м)		Максимальный процент застройки, в том числе в зависимости от количества надземных этажей	Минимальные отступы от границ земельного участка (м)*	Требования к архитектурно-градостроительному облику**
			min	max			
1	Растениеводство	1.1	Не подлежат установлению			3	Не подлежат установлению
2	Выращивание зерновых и иных сельскохозяйственных культур	1.2	Не подлежат установлению				Не подлежат установлению

№ п/п	Наименование ВРИ	Код (числовое обозначение ВРИ)	Предельные размеры земельных участков (кв. м)		Максимальный процент застройки, в том числе в зависимости от количества надземных этажей	Минимальные отступы от границ земельного участка (м)*	Требования к архитектурно-градостроительному облику**
			min	max			
3	Овощеводство	1.3	Не подлежат установлению			3	Не подлежат установлению
4	Выращивание тонизирующих, лекарственных, цветочных культур	1.4	Не подлежат установлению			3	Не подлежат установлению
5	Садоводство	1.5	Не подлежат установлению			3	Не подлежат установлению
6	Виноградарство	1.5.1	Не подлежат установлению			3	Не подлежат установлению
7	Выращивание льна и конопли	1.6	Не подлежат установлению				Не подлежат установлению
8	Животноводство	1.7	Не подлежат установлению			3	Устанавливаются (ст. 45 настоящих Правил)
9	Скотоводство	1.8	Не подлежат установлению			3	Устанавливаются (ст. 45 настоящих Правил)
10	Звероводство	1.9	Не подлежат установлению			3	Устанавливаются (ст. 45 настоящих Правил)

№ п/п	Наименование ВРИ	Код (числовое обозначение ВРИ)	Предельные размеры земельных участков (кв. м)		Максимальный процент застройки, в том числе в зависимости от количества надземных этажей	Минимальные отступы от границ земельного участка (м)*	Требования к архитектурно- градострои- тельному облику**
			min	max			
11	Птицеводство	1.10	Не подлежат установлению			3	Устанавливаются (ст. 45 настоящих Правил)
12	Свиноводство	1.11	Не подлежат установлению			3	Устанавливаются (ст. 45 настоящих Правил)
13	Пчеловодство	1.12	Не подлежат установлению			3	Устанавливаются (ст. 45 настоящих Правил)
14	Рыбоводство	1.13	Не подлежат установлению			3	Устанавливаются (ст. 45 настоящих Правил)
15	Научное обеспечение сельского хозяйства	1.14	Не подлежат установлению			3	Не подлежат установлению
16	Хранение и переработка сельскохозяйственной продукции	1.15	Не подлежат установлению			3	Устанавливаются (ст. 45 настоящих Правил)
17	Ведение личного подсобного хозяйства на полевых участках	1.16	Не подлежат установлению				Не подлежат установлению

№ п/п	Наименование ВРИ	Код (числовое обозначение ВРИ)	Предельные размеры земельных участков (кв. м)		Максимальный процент застройки, в том числе в зависимости от количества надземных этажей	Минимальные отступы от границ земельного участка (м)*	Требования к архитектурно- градострои- тельному облику**
			min	max			
18	Питомники	1.17	Не подлежат установлению			3	Устанавливаются (ст. 45 настоящих Правил)
19	Обеспечение сельскохозяйственного производства	1.18	Не подлежат установлению			3	Устанавливаются (ст. 45 настоящих Правил)
20	Сенокошение	1.19	Не подлежат установлению				Не подлежат установлению
21	Выпас сельскохозяйственных животных	1.20	Не подлежат установлению				Не подлежат установлению
22	Водные объекты	11.0	Не подлежат установлению				Не подлежат установлению
23	Земельные участки (территории) общего пользования	12.0	Не распространяется				Не подлежат установлению
24	Улично-дорожная сеть	12.0.1	Не подлежат установлению				Не подлежат установлению
25	Благоустройство территории	12.0.2	Не подлежат установлению				Не подлежат установлению

Вспомогательные виды разрешенного использования

1. Предоставление коммунальных услуг - 3.1.1
2. Связь - 6.8
3. Обеспечение внутреннего правопорядка - 8.3

Условно разрешенные виды использования

№ п/п	Наименование ВРИ	Код (числовое обозначение ВРИ)	Предельные размеры земельных участков (кв. м)		Максимальный процент застройки, в том числе в зависимости от количества надземных этажей	Минимальные отступы от границ земельного участка (м)*	Требования к архитектурно-градостроительному облику**
			min	max			
1	Проведение научных испытаний	3.9.3	Не подлежат установлению			3	Устанавливаются (ст. 45 настоящих Правил)
2	Охота и рыбалка	5.3	Не подлежат установлению			3	Не подлежат установлению
3	Автомобильный транспорт	7.2	Не распространяется				Не подлежат установлению
4	Размещение автомобильных дорог	7.2.1	Не распространяется				Не подлежат установлению
5	Гидротехнические сооружения	11.3	Не подлежат установлению				Не подлежат установлению
6	Ритуальная деятельность	12.1	Не подлежат установлению			3	Не подлежат установлению

* - Для объектов капитального строительства, проектная документация которых в соответствии со ст. 49 Градостроительного кодекса Российской Федерации подлежит экспертизе, минимальные отступы от границ земельного участка не подлежат установлению.

Предельная максимальная этажность определяется с учетом требований ч. 9 ст. 11 настоящих Правил.

** - Требования к архитектурно-градостроительному облику распространяются на объекты капитального строительства и территории, полностью или частично размещаемые в пределах частей земельных участков, расположенных в границах территорий (Тип 1, Тип 2), в соответствии с картой градостроительного зонирования с установлением территорий, в границах которых предусматриваются требования к архитектурно-градостроительному облику объектов капитального строительства.

СХ-3-3 - СПЕЦИАЛИЗИРОВАННАЯ ЗОНА СЕЛЬСКОХОЗЯЙСТВЕННОГО ПРОИЗВОДСТВА

Специализированная зона сельскохозяйственного производства СХ-3-3 установлена для ведения сельскохозяйственного производства, обеспечения деятельности фермерских хозяйств, создания защитных лесных насаждений, научно-исследовательских, учебных и иных связанных с сельскохозяйственным производством целей, а также для целей аквакультуры (рыбоводства), в том числе, для размещения объектов капитального строительства, необходимых для сельскохозяйственного производства.

Применительно к земельным участкам, включенным в перечень особо ценных сельскохозяйственных угодий, расположенных на территории Московской области, использование которых для других целей не допускается (постановление Правительства Московской области от 19.02.2024 № 137-ПП «О внесении изменений в постановление Правительства Московской области от 17.10.2017 № 872/38 «Об утверждении Порядка формирования и ведения перечня особо ценных продуктивных сельскохозяйственных угодий, расположенных на территории Московской области, использование которых для других целей не допускается»), в соответствии с частью 6 статьи 36 Градостроительного кодекса Российской Федерации, градостроительный регламент не устанавливается.

Градостроительный регламент территориальной зоны должен применяться в части, не противоречащей утвержденным режимам зон охраны объектов культурного наследия.

Градостроительный регламент территориальной зоны должен применяться с учетом требований СП 2.1.4.2625-10 «Зоны санитарной охраны источников питьевого водоснабжения г. Москвы» (утв. постановлением Главного государственного санитарного врача РФ от 30.04.2010 № 45), Решением Исполкома московского городского и областного советов народных депутатов от 17.04 1980 г. № 500-1143 «Об утверждении проекта установления красных линий границ зон санитарной охраны источников водоснабжения г. Москвы в границах ЛПЗП», картой ЗОУИТ в части ЗСО.

Основные виды разрешенного использования

№ п/п	Наименование ВРИ	Код (числовое обозначение ВРИ)	Предельные размеры земельных участков (кв. м)		Максимальный процент застройки, в том числе в зависимости от количества надземных этажей	Минимальные отступы от границ земельного участка (м)*	Требования к архитектурно-градостроительному облику**
			min	max			
1	Растениеводство	1.1	Не подлежат установлению			3	Не подлежат установлению
2	Выращивание зерновых и иных сельскохозяйственных культур	1.2	Не подлежат установлению			3	Не подлежат установлению

№ п/п	Наименование ВРИ	Код (числовое обозначение ВРИ)	Предельные размеры земельных участков (кв. м)		Максимальный процент застройки, в том числе в зависимости от количества надземных этажей	Минимальные отступы от границ земельного участка (м)*	Требования к архитектурно- градострои- тельному облику**
			min	max			
3	Овощеводство	1.3	Не подлежат установлению			3	Не подлежат установлению
4	Выращивание тонизирующих, лекарственных, цветочных культур	1.4	Не подлежат установлению			3	Не подлежат установлению
5	Садоводство	1.5	Не подлежат установлению			3	Не подлежат установлению
6	Виноградарство	1.5.1	Не подлежат установлению			3	Не подлежат установлению
7	Выращивание льна и конопли	1.6	Не подлежат установлению			3	Не подлежат установлению
8	Животноводство	1.7	Не подлежат установлению			3	Устанавливаются (ст. 45 настоящих Правил)
9	Скотоводство	1.8	Не подлежат установлению			3	Устанавливаются (ст. 45 настоящих Правил)
10	Звероводство	1.9	Не подлежат установлению			3	Устанавливаются (ст. 45 настоящих Правил)

№ п/п	Наименование ВРИ	Код (числовое обозначение ВРИ)	Предельные размеры земельных участков (кв. м)		Максимальный процент застройки, в том числе в зависимости от количества надземных этажей	Минимальные отступы от границ земельного участка (м)*	Требования к архитектурно- градострои- тельному облику**
			min	max			
11	Птицеводство	1.10	Не подлежат установлению			3	Устанавливаются (ст. 45 настоящих Правил)
12	Свиноводство	1.11	Не подлежат установлению			3	Устанавливаются (ст. 45 настоящих Правил)
13	Пчеловодство	1.12	Не подлежат установлению			3	Устанавливаются (ст. 45 настоящих Правил)
14	Рыбоводство	1.13	Не подлежат установлению			3	Устанавливаются (ст. 45 настоящих Правил)
15	Научное обеспечение сельского хозяйства	1.14	Не подлежат установлению			3	Не подлежат установлению
16	Хранение и переработка сельскохозяйственной продукции	1.15	Не подлежат установлению			3	Устанавливаются (ст. 45 настоящих Правил)
17	Питомники	1.17	Не подлежат установлению			3	Устанавливаются (ст. 45 настоящих Правил)

№ п/п	Наименование ВРИ	Код (числовое обозначение ВРИ)	Предельные размеры земельных участков (кв. м)		Максимальный процент застройки, в том числе в зависимости от количества надземных этажей	Минимальные отступы от границ земельного участка (м)*	Требования к архитектурно- градострои- тельному облику**
			min	max			
18	Обеспечение сельскохозяйственного производства	1.18	Не подлежат установлению			3	Устанавливаются (ст. 45 настоящих Правил)
19	Сенокошение	1.19	Не подлежат установлению			3	Не подлежат установлению
20	Выпас сельскохозяйственных животных	1.20	Не подлежат установлению			3	Не подлежат установлению
21	Производственная деятельность	6.0	Не подлежат установлению			3	Устанавливаются (ст. 45 настоящих Правил)
22	Строительная промышленность	6.6	Не подлежат установлению			3	Устанавливаются (ст. 45 настоящих Правил)
23	Энергетика	6.7	Не подлежат установлению		0%	Не подлежат установлению	Не подлежат установлению
24	Водные объекты	11.0	Не подлежат установлению				Не подлежат установлению
25	Земельные участки (территории) общего пользования	12.0	Не распространяется				Не подлежат установлению

№ п/п	Наименование ВРИ	Код (числовое обозначение ВРИ)	Предельные размеры земельных участков (кв. м)		Максимальный процент застройки, в том числе в зависимости от количества надземных этажей	Минимальные отступы от границ земельного участка (м)*	Требования к архитектурно-градостроительному облику**
			min	max			
26	Улично-дорожная сеть	12.0.1	Не подлежат установлению				Не подлежат установлению

Вспомогательные виды разрешенного использования

1. Предоставление коммунальных услуг - 3.1.1
2. Связь - 6.8
3. Обеспечение внутреннего правопорядка - 8.3

Условно разрешенные виды использования

№ п/п	Наименование ВРИ	Код (числовое обозначение ВРИ)	Предельные размеры земельных участков (кв. м)		Максимальный процент застройки, в том числе в зависимости от количества надземных этажей	Минимальные отступы от границ земельного участка (м)*	Требования к архитектурно-градостроительному облику**
			min	max			
1	Ведение личного подсобного хозяйства на полевых участках	1.16	Не подлежат установлению			3	Не подлежат установлению
2	Проведение научных испытаний	3.9.3	Не подлежат установлению			3	Устанавливаются (ст. 45 настоящих Правил)
3	Охота и рыбалка	5.3	Не подлежат установлению			3	Не подлежат установлению
4	Автомобильный транспорт	7.2	Не распространяется				Не подлежат установлению

№ п/п	Наименование ВРИ	Код (числовое обозначение ВРИ)	Предельные размеры земельных участков (кв. м)		Максимальный процент застройки, в том числе в зависимости от количества надземных этажей	Минимальные отступы от границ земельного участка (м)*	Требования к архитектурно- градострои- тельному облику**
			min	max			
5	Размещение автомобильных дорог	7.2.1	Не распространяется				Не подлежат установлению
6	Гидротехнические сооружения	11.3	Не подлежат установлению				Не подлежат установлению

* - Для объектов капитального строительства, проектная документация которых в соответствии со ст. 49 Градостроительного кодекса Российской Федерации подлежит экспертизе, минимальные отступы от границ земельного участка не подлежат установлению.

Предельная максимальная этажность определяется с учетом требований ч. 9 ст. 11 настоящих Правил.

** - Требования к архитектурно-градостроительному облику распространяются на объекты капитального строительства и территории, полностью или частично размещаемые в пределах частей земельных участков, расположенных в границах территорий (Тип 1, Тип 2), в соответствии с картой градостроительного зонирования с установлением территорий, в границах которых предусматриваются требования к архитектурно-градостроительному облику объектов капитального строительства.

Статья 40. Градостроительные регламенты для зоны историко-культурной деятельности

ИК - ЗОНА ИСТОРИКО-КУЛЬТУРНОЙ ДЕЯТЕЛЬНОСТИ

Зона историко-культурной деятельности ИК установлена для сохранения и изучения объектов культурного наследия народов Российской Федерации.

В границах территории объектов культурного наследия градостроительный регламент не устанавливается.

Градостроительные регламенты, в том числе, предельное количество этажей или предельная высота зданий, строений, сооружений (объектов капитального строительства) применяются в части, не противоречащей утвержденным режимам зон охраны объектов культурного наследия.

Градостроительный регламент территориальной зоны должен применяться с учетом требований СП 2.1.4.2625-10 «Зоны санитарной охраны источников питьевого водоснабжения г. Москвы» (утв. постановлением Главного государственного санитарного врача РФ от 30.04.2010 № 45), Решением Исполкома московского городского и областного советов народных депутатов от 17.04 1980 г. № 500-1143 «Об утверждении проекта установления красных линий границ зон санитарной охраны источников водоснабжения г. Москвы в границах ЛПЗП», картой ЗОУИТ в части ЗСО.

Основные виды разрешенного использования

№ п/п	Наименование ВРИ	Код (числовое обозначение ВРИ)	Предельные размеры земельных участков (кв. м)		Максимальный процент застройки, в том числе в зависимости от количества надземных этажей	Минимальные отступы от границ земельного участка (м)
			min	max		
1	Историко-культурная деятельность	9.3	Не распространяется			

Вспомогательные виды разрешенного использования

1. Предоставление коммунальных услуг - 3.1.1

Условно разрешенные виды использования земельных участков и объектов капитального строительства в градостроительном регламенте для зоны ИК не установлены.

Статья 41. Градостроительные регламенты для многофункциональных зон

Многофункциональная зона предназначена для размещения производственных объектов с различными нормативами воздействия на окружающую среду, а также для размещения объектов управленческой деятельности производственных объектов, складских объектов, объектов оптовой торговли, для установления санитарно-защитных зон таких объектов в соответствии с требованиями технических регламентов, а также для обеспечения условий размещения объектов капитального строительства в целях извлечения прибыли на основании торговой, банковской и иной предпринимательской деятельности, а также общественного использования объектов капитального строительства.

Застройка производственными объектами занимает не менее 50% площади территории зоны, территории для размещения общественно-деловых объектов, занимают не более 50% площади зоны.

В состав зон включены:

- многофункциональная зона (МФ-1)
- многофункциональная зона (МФ-2)
- многофункциональная зона (МФ-3)

МФ-1 - МНОГОФУНКЦИОНАЛЬНАЯ ЗОНА

Градостроительный регламент территориальной зоны должен применяться в части, не противоречащей утвержденным режимам зон охраны объектов культурного наследия.

Градостроительный регламент территориальной зоны должен применяться с учетом требований СП 2.1.4.2625-10 «Зоны санитарной охраны источников питьевого водоснабжения г. Москвы» (утв. постановлением Главного государственного санитарного врача РФ от 30.04.2010 № 45), Решением Исполкома московского городского и областного советов народных депутатов от 17.04 1980 г. № 500-1143 «Об утверждении проекта установления красных линий границ зон санитарной охраны источников водоснабжения г. Москвы в границах ЛПЗП», картой ЗОУИТ в части ЗСО.

Основные виды разрешенного использования

№ п/п	Наименование ВРИ	Код (числовое обозначение ВРИ)	Предельные размеры земельных участков (кв. м)		Максимальный процент застройки, в том числе в зависимости от количества надземных этажей	Минимальные отступы от границ земельного участка (м)*	Требования к архитектурно-градостроительному облику**
			min	max			
1	Питомники	1.17	Не подлежат установлению			3	Устанавливаются (ст. 45 настоящих Правил)
2	Коммунальное обслуживание	3.1	Не подлежат установлению			3	Устанавливаются (ст. 45 настоящих Правил)
3	Предоставление коммунальных услуг	3.1.1	Не подлежат установлению			3	Не подлежат установлению
4	Административные здания организаций, обеспечивающих предоставление коммунальных услуг	3.1.2	Не подлежат установлению			3	Устанавливаются (ст. 45 настоящих Правил)
5	Дома социального обслуживания	3.2.1	Не подлежат установлению			3	Устанавливаются (ст. 45 настоящих Правил)
6	Оказание социальной помощи населению	3.2.2	Не подлежат установлению			3	Устанавливаются (ст. 45 настоящих Правил)

№ п/п	Наименование ВРИ	Код (числовое обозначение ВРИ)	Предельные размеры земельных участков (кв. м)		Максимальный процент застройки, в том числе в зависимости от количества надземных этажей	Минимальные отступы от границ земельного участка (м)*	Требования к архитектурно- градострои- тельному облику**
			min	max			
7	Оказание услуг связи	3.2.3	Не подлежат установлению			3	Устанавливаются (ст. 45 настоящих Правил)
8	Общежития	3.2.4	Не подлежат установлению		60%	3	Не подлежат установлению
9	Бытовое обслуживание	3.3	Не подлежат установлению			3	Устанавливаются (ст. 45 настоящих Правил)
10	Амбулаторно- поликлиническое обслуживание	3.4.1	Не подлежат установлению			3	Устанавливаются (ст. 45 настоящих Правил)
11	Стационарное медицинское обслуживание	3.4.2	Не подлежат установлению			3	Устанавливаются (ст. 45 настоящих Правил)
12	Дошкольное, начальное и среднее общее образование	3.5.1	Не подлежат установлению			3	Устанавливаются (ст. 45 настоящих Правил)

№ п/п	Наименование ВРИ	Код (числовое обозначение ВРИ)	Предельные размеры земельных участков (кв. м)		Максимальный процент застройки, в том числе в зависимости от количества надземных этажей	Минимальные отступы от границ земельного участка (м)*	Требования к архитектурно- градострои- тельному облику**
			min	max			
13	Среднее и высшее профессиональное образование	3.5.2	Не подлежат установлению			3	Устанавливаются (ст. 45 настоящих Правил)
14	Объекты культурно-досуговой деятельности	3.6.1	Не подлежат установлению			3	Устанавливаются (ст. 45 настоящих Правил)
15	Общественное управление	3.8	Не подлежат установлению			3	Устанавливаются (ст. 45 настоящих Правил)
16	Государственное управление	3.8.1	Не подлежат установлению			3	Устанавливаются (ст. 45 настоящих Правил)
17	Представительская деятельность	3.8.2	Не подлежат установлению			3	Не подлежат установлению
18	Обеспечение научной деятельности	3.9	Не подлежат установлению			3	Устанавливаются (ст. 45 настоящих Правил)
19	Обеспечение деятельности в области гидрометеорологии и смежных с ней областях	3.9.1	Не подлежат установлению				Не подлежат установлению

№ п/п	Наименование ВРИ	Код (числовое обозначение ВРИ)	Предельные размеры земельных участков (кв. м)		Максимальный процент застройки, в том числе в зависимости от количества надземных этажей	Минимальные отступы от границ земельного участка (м)*	Требования к архитектурно- градостроительному облику**
			min	max			
20	Амбулаторное ветеринарное обслуживание	3.10.1	Не подлежат установлению			3	Устанавливаются (ст. 45 настоящих Правил)
21	Приюты для животных	3.10.2	Не подлежат установлению			3	Устанавливаются (ст. 45 настоящих Правил)
22	Предпринимательство	4.0	Не подлежат установлению			3	Устанавливаются (ст. 45 настоящих Правил)
23	Деловое управление	4.1	Не подлежат установлению			3	Устанавливаются (ст. 45 настоящих Правил)
24	Объекты торговли (торговые центры, торгово- развлекательные центры (комплексы)	4.2	Не подлежат установлению			3	Устанавливаются (ст. 45 настоящих Правил)
25	Рынки	4.3	Не подлежат установлению			3	Устанавливаются (ст. 45 настоящих Правил)

№ п/п	Наименование ВРИ	Код (числовое обозначение ВРИ)	Предельные размеры земельных участков (кв. м)		Максимальный процент застройки, в том числе в зависимости от количества надземных этажей	Минимальные отступы от границ земельного участка (м)*	Требования к архитектурно- градострои- тельному облику**
			min	max			
26	Магазины	4.4	200	Не подлежат установлению	60%	3	Устанавливаются (ст. 45 настоящих Правил)
27	Банковская и страховая деятельность	4.5	Не подлежат установлению			3	Устанавливаются (ст. 45 настоящих Правил)
28	Общественное питание	4.6	Не подлежат установлению			3	Устанавливаются (ст. 45 настоящих Правил)
29	Развлекательные мероприятия	4.8.1	Не подлежат установлению			3	Устанавливаются (ст. 45 настоящих Правил)
30	Служебные гаражи	4.9	Не подлежат установлению			3	Устанавливаются (ст. 45 настоящих Правил)
31	Объекты дорожного сервиса	4.9.1	Не подлежат установлению			3	Устанавливаются (ст. 45 настоящих Правил)

№ п/п	Наименование ВРИ	Код (числовое обозначение ВРИ)	Предельные размеры земельных участков (кв. м)		Максимальный процент застройки, в том числе в зависимости от количества надземных этажей	Минимальные отступы от границ земельного участка (м)*	Требования к архитектурно- градострои- тельному облику**
			min	max			
32	Стоянка транспортных средств	4.9.2	Не подлежат установлению			3	Не подлежат установлению
33	Выставочно-ярмарочная деятельность	4.10	Не подлежат установлению			3	Устанавливаются (ст. 45 настоящих Правил)
34	Производственная деятельность	6.0	Не подлежат установлению			3	Устанавливаются (ст. 45 настоящих Правил)
35	Тяжелая промышленность	6.2	Не подлежат установлению			3	Устанавливаются (ст. 45 настоящих Правил)
36	Автомобилестроительная промышленность	6.2.1	Не подлежат установлению			3	Устанавливаются (ст. 45 настоящих Правил)
37	Легкая промышленность	6.3	Не подлежат установлению			3	Устанавливаются (ст. 45 настоящих Правил)

№ п/п	Наименование ВРИ	Код (числовое обозначение ВРИ)	Предельные размеры земельных участков (кв. м)		Максимальный процент застройки, в том числе в зависимости от количества надземных этажей	Минимальные отступы от границ земельного участка (м)*	Требования к архитектурно- градостроительному облику**
			min	max			
38	Фармацевтическая промышленность	6.3.1	Не подлежат установлению			3	Устанавливаются (ст. 45 настоящих Правил)
39	Фарфоро-фаянсовая промышленность	6.3.2	Не подлежат установлению			3	Устанавливаются (ст. 45 настоящих Правил)
40	Электронная промышленность	6.3.3	Не подлежат установлению			3	Устанавливаются (ст. 45 настоящих Правил)
41	Ювелирная промышленность	6.3.4	Не подлежат установлению			3	Устанавливаются (ст. 45 настоящих Правил)
42	Пищевая промышленность	6.4	Не подлежат установлению			3	Устанавливаются (ст. 45 настоящих Правил)
43	Нефтехимическая промышленность	6.5	Не подлежат установлению			3	Устанавливаются (ст. 45 настоящих Правил)

№ п/п	Наименование ВРИ	Код (числовое обозначение ВРИ)	Предельные размеры земельных участков (кв. м)		Максимальный процент застройки, в том числе в зависимости от количества надземных этажей	Минимальные отступы от границ земельного участка (м)*	Требования к архитектурно- градострои- тельному облику**
			min	max			
44	Строительная промышленность	6.6	Не подлежат установлению			3	Устанавливаются (ст. 45 настоящих Правил)
45	Склад	6.9	Не подлежат установлению			3	Устанавливаются (ст. 45 настоящих Правил)
46	Целлюлозно-бумажная промышленность	6.11	Не подлежат установлению			3	Устанавливаются (ст. 45 настоящих Правил)
47	Автомобильный транспорт	7.2	Не распространяется				Не подлежат установлению
48	Трубопроводный транспорт	7.5	Не распространяется				Не подлежат установлению
49	Обеспечение внутреннего правопорядка	8.3	Не подлежат установлению				Не подлежат установлению
50	Историко-культурная деятельность	9.3	Не распространяется				Не подлежат установлению
51	Гидротехнические сооружения	11.3	Не подлежат установлению				Не подлежат установлению

№ п/п	Наименование ВРИ	Код (числовое обозначение ВРИ)	Предельные размеры земельных участков (кв. м)		Максимальный процент застройки, в том числе в зависимости от количества надземных этажей	Минимальные отступы от границ земельного участка (м)*	Требования к архитектурно- градострои- тельному облику**
			min	max			
52	Земельные участки (территории) общего пользования	12.0	Не распространяется				Не подлежат установлению
53	Улично-дорожная сеть	12.0.1	Не подлежат установлению				Не подлежат установлению
54	Благоустройство территории	12.0.2	Не подлежат установлению				Не подлежат установлению

Вспомогательные виды разрешенного использования

1. Коммунальное обслуживание - 3.1
2. Связь - 6.8
3. Обеспечение внутреннего правопорядка - 8.3

Условно разрешенные виды использования

№ п/п	Наименование ВРИ	Код (числовое обозначение ВРИ)	Предельные размеры земельных участков (кв. м)		Максимальный процент застройки, в том числе в зависимости от количества надземных этажей	Минимальные отступы от границ земельного участка (м)*	Требования к архитектурно- градострои- тельному облику**
			min	max			
1	Гостиничное обслуживание	4.7	Не подлежат установлению		60%	3	Устанавливаются (ст. 45 настоящих Правил)

№ п/п	Наименование ВРИ	Код (числовое обозначение ВРИ)	Предельные размеры земельных участков (кв. м)		Максимальный процент застройки, в том числе в зависимости от количества надземных этажей	Минимальные отступы от границ земельного участка (м)*	Требования к архитектурно- градострои- тельному облику**
			min	max			
2	Спорт	5.1	Не подлежат установлению			3	Устанавливаются (ст. 45 настоящих Правил)

* - Для объектов капитального строительства, проектная документация которых в соответствии со ст. 49 Градостроительного кодекса Российской Федерации подлежит экспертизе, минимальные отступы от границ земельного участка не подлежат установлению, за исключением видов разрешенного использования «магазины» (4.4), «общежития» (3.2.4), «гостиничное обслуживание» (4.7). Для видов разрешенного использования 4.4 (Магазины) отступы от многоквартирных домов 50 м, если иное не подтверждено требованиями технических регламентов.

Предельная максимальная этажность определяется с учетом требований ч. 9 ст. 11 настоящих Правил.

** - Требования к архитектурно-градостроительному облику распространяются на объекты капитального строительства и территории, полностью или частично размещаемые в пределах частей земельных участков, расположенных в границах территорий (Тип 1, Тип 2), в соответствии с картой градостроительного зонирования с установлением территорий, в границах которых предусматриваются требования к архитектурно-градостроительному облику объектов капитального строительства.

Показатели по параметрам застройки зоны МФ-1: территории объектов обслуживания населения; требования и параметры по временному хранению индивидуальных транспортных средств, размещению гаражей и открытых автостоянок, требования и параметры к доле озелененной территории земельных участков, регламентируются и устанавливаются нормативами градостроительного проектирования.

МФ-2 - МНОГОФУНКЦИОНАЛЬНАЯ ЗОНА

Градостроительный регламент территориальной зоны должен применяться в части, не противоречащей утвержденным режимам зон охраны объектов культурного наследия.

Основные виды разрешенного использования

№ п/п	Наименование ВРИ	Код (числовое обозначение ВРИ)	Предельные размеры земельных участков (кв. м)		Максимальный процент застройки, в том числе в зависимости от количества надземных этажей	Минимальные отступы от границ земельного участка (м)*	Требования к архитектурно-градостроительному облику**
			min	max			
1	Коммунальное обслуживание	3.1	Не подлежат установлению			3	Устанавливаются (ст. 45 настоящих Правил)
2	Предоставление коммунальных услуг	3.1.1	Не подлежат установлению			3	Не подлежат установлению
3	Административные здания организаций, обеспечивающих предоставление коммунальных услуг	3.1.2	Не подлежат установлению			3	Устанавливаются (ст. 45 настоящих Правил)
4	Дома социального обслуживания	3.2.1	Не подлежат установлению			3	Устанавливаются (ст. 45 настоящих Правил)
5	Оказание социальной помощи населению	3.2.2	Не подлежат установлению			3	Устанавливаются (ст. 45 настоящих Правил)

№ п/п	Наименование ВРИ	Код (числовое обозначение ВРИ)	Предельные размеры земельных участков (кв. м)		Максимальный процент застройки, в том числе в зависимости от количества надземных этажей	Минимальные отступы от границ земельного участка (м)*	Требования к архитектурно-градостроительному облику**
			min	max			
6	Оказание услуг связи	3.2.3	Не подлежат установлению			3	Устанавливаются (ст. 45 настоящих Правил)
7	Общежития	3.2.4	Не подлежат установлению		60%	3	Не подлежат установлению
8	Бытовое обслуживание	3.3	Не подлежат установлению			3	Устанавливаются (ст. 45 настоящих Правил)
9	Амбулаторно-поликлиническое обслуживание	3.4.1	Не подлежат установлению			3	Устанавливаются (ст. 45 настоящих Правил)
10	Стационарное медицинское обслуживание	3.4.2	Не подлежат установлению			3	Устанавливаются (ст. 45 настоящих Правил)
11	Дошкольное, начальное и среднее общее образование	3.5.1	Не подлежат установлению			3	Устанавливаются (ст. 45 настоящих Правил)
12	Среднее и высшее профессиональное образование	3.5.2	Не подлежат установлению			3	Устанавливаются (ст. 45 настоящих Правил)

№ п/п	Наименование ВРИ	Код (числовое обозначение ВРИ)	Предельные размеры земельных участков (кв. м)		Максимальный процент застройки, в том числе в зависимости от количества надземных этажей	Минимальные отступы от границ земельного участка (м)*	Требования к архитектурно- градострои- тельному облику**
			min	max			
13	Объекты культурно- досуговой деятельности	3.6.1	Не подлежат установлению			3	Устанавливаются (ст. 45 настоящих Правил)
14	Общественное управление	3.8	Не подлежат установлению			3	Устанавливаются (ст. 45 настоящих Правил)
15	Государственное управление	3.8.1	Не подлежат установлению			3	Устанавливаются (ст. 45 настоящих Правил)
16	Представительская деятельность	3.8.2	Не подлежат установлению			3	Не подлежат установлению
17	Обеспечение научной деятельности	3.9	Не подлежат установлению			3	Устанавливаются (ст. 45 настоящих Правил)
18	Обеспечение деятельности в области гидрометеорологии и смежных с ней областях	3.9.1	Не подлежат установлению				Не подлежат установлению
19	Проведение научных исследований	3.9.2	Не подлежат установлению			3	Устанавливаются (ст. 45 настоящих Правил)

№ п/п	Наименование ВРИ	Код (числовое обозначение ВРИ)	Предельные размеры земельных участков (кв. м)		Максимальный процент застройки, в том числе в зависимости от количества надземных этажей	Минимальные отступы от границ земельного участка (м)*	Требования к архитектурно-градостроительному облику**
			min	max			
20	Проведение научных испытаний	3.9.3	Не подлежат установлению			3	Устанавливаются (ст. 45 настоящих Правил)
21	Амбулаторное ветеринарное обслуживание	3.10.1	Не подлежат установлению			3	Устанавливаются (ст. 45 настоящих Правил)
22	Приюты для животных	3.10.2	Не подлежат установлению			3	Устанавливаются (ст. 45 настоящих Правил)
23	Деловое управление	4.1	Не подлежат установлению			3	Устанавливаются (ст. 45 настоящих Правил)
24	Объекты торговли (торговые центры, торгово-развлекательные центры (комплексы))	4.2	Не подлежат установлению			3	Устанавливаются (ст. 45 настоящих Правил)
25	Рынки	4.3	Не подлежат установлению			3	Устанавливаются (ст. 45 настоящих Правил)

№ п/п	Наименование ВРИ	Код (числовое обозначение ВРИ)	Предельные размеры земельных участков (кв. м)		Максимальный процент застройки, в том числе в зависимости от количества надземных этажей	Минимальные отступы от границ земельного участка (м)*	Требования к архитектурно-градостроительному облику**
			min	max			
26	Магазины	4.4	200	Не подлежат установлению	60%	3	Устанавливаются (ст. 45 настоящих Правил)
27	Банковская и страховая деятельность	4.5	Не подлежат установлению			3	Устанавливаются (ст. 45 настоящих Правил)
28	Общественное питание	4.6	Не подлежат установлению			3	Устанавливаются (ст. 45 настоящих Правил)
29	Развлекательные мероприятия	4.8.1	Не подлежат установлению			3	Устанавливаются (ст. 45 настоящих Правил)
30	Служебные гаражи	4.9	Не подлежат установлению			3	Устанавливаются (ст. 45 настоящих Правил)
31	Объекты дорожного сервиса	4.9.1	Не подлежат установлению			3	Устанавливаются (ст. 45 настоящих Правил)

№ п/п	Наименование ВРИ	Код (числовое обозначение ВРИ)	Предельные размеры земельных участков (кв. м)		Максимальный процент застройки, в том числе в зависимости от количества надземных этажей	Минимальные отступы от границ земельного участка (м)*	Требования к архитектурно-градостроительному облику**
			min	max			
32	Обеспечение дорожного отдыха	4.9.1.2	Не подлежат установлению			3	Устанавливаются (ст. 45 настоящих Правил)
33	Автомобильные мойки	4.9.1.3	Не подлежат установлению			3	Устанавливаются (ст. 45 настоящих Правил)
34	Ремонт автомобилей	4.9.1.4	Не подлежат установлению			3	Устанавливаются (ст. 45 настоящих Правил)
35	Стоянка транспортных средств	4.9.2	Не подлежат установлению			3	Не подлежат установлению
36	Выставочно-ярмарочная деятельность	4.10	Не подлежат установлению			3	Устанавливаются (ст. 45 настоящих Правил)
37	Спорт	5.1	Не подлежат установлению			3	Устанавливаются (ст. 45 настоящих Правил)
38	Обеспечение спортивно-зрелищных мероприятий	5.1.1	Не подлежат установлению			3	Устанавливаются (ст. 45 настоящих Правил)

№ п/п	Наименование ВРИ	Код (числовое обозначение ВРИ)	Предельные размеры земельных участков (кв. м)		Максимальный процент застройки, в том числе в зависимости от количества надземных этажей	Минимальные отступы от границ земельного участка (м)*	Требования к архитектурно-градостроительному облику**
			min	max			
39	Обеспечение занятий спортом в помещениях	5.1.2	Не подлежат установлению			3	Устанавливаются (ст. 45 настоящих Правил)
40	Площадки для занятий спортом	5.1.3	Не подлежат установлению			3	Не подлежат установлению
41	Оборудованные площадки для занятий спортом	5.1.4	Не подлежат установлению			3	Не подлежат установлению
42	Водный спорт	5.1.5	Не подлежат установлению			3	Не подлежат установлению
43	Спортивные базы	5.1.7	Не подлежат установлению			3	Устанавливаются (ст. 45 настоящих Правил)
44	Связь	6.8	Не подлежат установлению				Не подлежат установлению
45	Склад	6.9	Не подлежат установлению			3	Устанавливаются (ст. 45 настоящих Правил)
46	Автомобильный транспорт	7.2	Не распространяется				Не подлежат установлению

№ п/п	Наименование ВРИ	Код (числовое обозначение ВРИ)	Предельные размеры земельных участков (кв. м)		Максимальный процент застройки, в том числе в зависимости от количества надземных этажей	Минимальные отступы от границ земельного участка (м)*	Требования к архитектурно- градострои- тельному облику**
			min	max			
47	Обслуживание перевозок пассажиров	7.2.2	Не подлежат установлению			3	Устанавливаются (ст. 45 настоящих Правил)
48	Стоянки транспорта общего пользования	7.2.3	Не подлежат установлению			3	Не подлежат установлению
49	Трубопроводный транспорт	7.5	Не распространяется				Не подлежат установлению
50	Обеспечение внутреннего правопорядка	8.3	Не подлежат установлению				Не подлежат установлению
51	Историко-культурная деятельность	9.3	Не распространяется				Не подлежат установлению
52	Гидротехнические сооружения	11.3	Не подлежат установлению				Не подлежат установлению
53	Земельные участки (территории) общего пользования	12.0	Не распространяется				Не подлежат установлению
54	Улично-дорожная сеть	12.0.1	Не подлежат установлению				Не подлежат установлению
55	Благоустройство территории	12.0.2	Не подлежат установлению				Не подлежат установлению

Вспомогательные виды разрешенного использования

1. Предоставление коммунальных услуг - 3.1.1
2. Связь - 6.8
3. Обеспечение внутреннего правопорядка - 8.3

Условно разрешенные виды использования

№ п/п	Наименование ВРИ	Код (числовое обозначение ВРИ)	Предельные размеры земельных участков (кв. м)		Максимальный процент застройки, в том числе в зависимости от количества надземных этажей	Минимальные отступы от границ земельного участка (м)*	Требования к архитектурно-градостроительному облику**
			min	max			
1	Гостиничное обслуживание	4.7	Не подлежат установлению		60%	3	Устанавливаются (ст. 45 настоящих Правил)
2	Проведение азартных игр	4.8.2	Не подлежат установлению			3	Устанавливаются (ст. 45 настоящих Правил)
3	Заправка транспортных средств	4.9.1.1	Не подлежат установлению			3	Не подлежат установлению
4	Авиационный спорт	5.1.6	Не подлежат установлению			3	Устанавливаются (ст. 45 настоящих Правил)
5	Научно-производственная деятельность	6.12	Не подлежат установлению			3	Устанавливаются (ст. 45 настоящих Правил)

* - Для объектов капитального строительства, проектная документация которых в соответствии со ст. 49 Градостроительного кодекса Российской Федерации подлежит экспертизе, минимальные отступы от границ земельного участка не подлежат установлению, за исключением видов

разрешенного использования «магазины» (4.4), «общежития» (3.2.4), «гостиничное обслуживание» (4.7). Для видов разрешенного использования 4.4 (Магазины) отступы от многоквартирных домов 50 м, если иное не подтверждено требованиями технических регламентов.

Предельная максимальная этажность определяется с учетом требований ч. 9 ст. 11 настоящих Правил.

** - Требования к архитектурно-градостроительному облику распространяются на объекты капитального строительства и территории, полностью или частично размещаемые в пределах частей земельных участков, расположенных в границах территорий (Тип 1, Тип 2), в соответствии с картой градостроительного зонирования с установлением территорий, в границах которых предусматриваются требования к архитектурно-градостроительному облику объектов капитального строительства.

МФ-3 - МНОГОФУНКЦИОНАЛЬНАЯ ЗОНА

Градостроительный регламент территориальной зоны должен применяться в части, не противоречащей утвержденным режимам зон охраны объектов культурного наследия.

Основные виды разрешенного использования

№ п/п	Наименование ВРИ	Код (числовое обозначение ВРИ)	Предельные размеры земельных участков (кв. м)		Максимальный процент застройки, в том числе в зависимости от количества надземных этажей	Минимальные отступы от границ земельного участка (м)**	Требования к архитектурно-градостроительному облику***
			min	max			
1	Коммунальное обслуживание	3.1	Не подлежат установлению			3	Устанавливаются (ст. 45 настоящих Правил)
2	Предоставление коммунальных услуг	3.1.1	Не подлежат установлению			3	Не подлежат установлению
3	Административные здания организаций, обеспечивающих предоставление коммунальных услуг	3.1.2	Не подлежат установлению			3	Устанавливаются (ст. 45 настоящих Правил)
4	Дома социального обслуживания	3.2.1	Не подлежат установлению			3	Устанавливаются (ст. 45 настоящих Правил)
5	Оказание социальной помощи населению	3.2.2	Не подлежат установлению			3	Устанавливаются (ст. 45 настоящих Правил)

№ п/п	Наименование ВРИ	Код (числовое обозначение ВРИ)	Предельные размеры земельных участков (кв. м)		Максимальный процент застройки, в том числе в зависимости от количества надземных этажей	Минимальные отступы от границ земельного участка (м)**	Требования к архитектурно-градостроительному облику***
			min	max			
6	Оказание услуг связи	3.2.3	Не подлежат установлению			3	Устанавливаются (ст. 45 настоящих Правил)
7	Общежития	3.2.4	Не подлежат установлению		60%	3	Не подлежат установлению
8	Бытовое обслуживание	3.3	Не подлежат установлению			3	Устанавливаются (ст. 45 настоящих Правил)
9	Амбулаторно-поликлиническое обслуживание	3.4.1	Не подлежат установлению			3	Устанавливаются (ст. 45 настоящих Правил)
10	Стационарное медицинское обслуживание	3.4.2	Не подлежат установлению			3	Устанавливаются (ст. 45 настоящих Правил)
11	Медицинские организации особого назначения	3.4.3	Не подлежат установлению			3	Не подлежат установлению
12	Образование и просвещение	3.5	Не подлежат установлению			3	Устанавливаются (ст. 45 настоящих Правил)

№ п/п	Наименование ВРИ	Код (числовое обозначение ВРИ)	Предельные размеры земельных участков (кв. м)		Максимальный процент застройки, в том числе в зависимости от количества надземных этажей	Минимальные отступы от границ земельного участка (м)**	Требования к архитектурно- градострои- тельному облику***
			min	max			
13	Дошкольное, начальное и среднее общее образование	3.5.1	Не подлежат установлению			3	Устанавливаются (ст. 45 настоящих Правил)
14	Среднее и высшее профессиональное образование	3.5.2	Не подлежат установлению			3	Устанавливаются (ст. 45 настоящих Правил)
15	Объекты культурно-досуговой деятельности	3.6.1	Не подлежат установлению			3	Устанавливаются (ст. 45 настоящих Правил)
16	Парки культуры и отдыха	3.6.2	Не подлежат установлению			3	Не подлежат установлению
17	Общественное управление	3.8	Не подлежат установлению			3	Устанавливаются (ст. 45 настоящих Правил)
18	Государственное управление	3.8.1	Не подлежат установлению			3	Устанавливаются (ст. 45 настоящих Правил)
19	Представительская деятельность	3.8.2	Не подлежат установлению			3	Не подлежат установлению

№ п/п	Наименование ВРИ	Код (числовое обозначение ВРИ)	Предельные размеры земельных участков (кв. м)		Максимальный процент застройки, в том числе в зависимости от количества надземных этажей	Минимальные отступы от границ земельного участка (м)**	Требования к архитектурно- градострои- тельному облику***
			min	max			
20	Обеспечение научной деятельности	3.9	Не подлежат установлению			3	Устанавливаются (ст. 45 настоящих Правил)
21	Обеспечение деятельности в области гидрометеорологии и смежных с ней областях	3.9.1	Не подлежат установлению				Не подлежат установлению
22	Амбулаторное ветеринарное обслуживание	3.10.1	Не подлежат установлению			3	Устанавливаются (ст. 45 настоящих Правил)
23	Приюты для животных	3.10.2	Не подлежат установлению			3	Устанавливаются (ст. 45 настоящих Правил)
24	Служебные гаражи	4.9	Не подлежат установлению			3	Устанавливаются (ст. 45 настоящих Правил)
25	Стоянка транспортных средств	4.9.2	Не подлежат установлению			3	Не подлежат установлению
26	Отдых (рекреация)	5.0	Не подлежат установлению			3	Не подлежат установлению

№ п/п	Наименование ВРИ	Код (числовое обозначение ВРИ)	Предельные размеры земельных участков (кв. м)		Максимальный процент застройки, в том числе в зависимости от количества надземных этажей	Минимальные отступы от границ земельного участка (м)**	Требования к архитектурно-градостроительному облику***
			min	max			
27	Спорт	5.1	Не подлежат установлению			3	Устанавливаются (ст. 45 настоящих Правил)
28	Обеспечение спортивно-зрелищных мероприятий	5.1.1	Не подлежат установлению			3	Устанавливаются (ст. 45 настоящих Правил)
29	Обеспечение занятий спортом в помещениях	5.1.2	Не подлежат установлению			3	Устанавливаются (ст. 45 настоящих Правил)
30	Площадки для занятий спортом	5.1.3	Не подлежат установлению			3	Не подлежат установлению
31	Оборудованные площадки для занятий спортом	5.1.4	Не подлежат установлению			3	Не подлежат установлению
32	Недропользование	6.1	Не подлежат установлению			3	Устанавливаются (ст. 45 настоящих Правил)
33	Связь	6.8	Не подлежат установлению				Не подлежат установлению
34	Автомобильный транспорт	7.2	Не распространяется				Не подлежат установлению

№ п/п	Наименование ВРИ	Код (числовое обозначение ВРИ)	Предельные размеры земельных участков (кв. м)		Максимальный процент застройки, в том числе в зависимости от количества надземных этажей	Минимальные отступы от границ земельного участка (м)**	Требования к архитектурно-градостроительному облику***
			min	max			
35	Трубопроводный транспорт	7.5	Не распространяется				Не подлежат установлению
36	Обеспечение внутреннего правопорядка	8.3	Не подлежат установлению				Не подлежат установлению
37	Историко-культурная деятельность	9.3	Не распространяется				Не подлежат установлению
38	Водные объекты	11.0	Не подлежат установлению				Не подлежат установлению
39	Общее пользование водными объектами	11.1	Не распространяется				Не подлежат установлению
40	Гидротехнические сооружения	11.3	Не подлежат установлению				Не подлежат установлению
41	Земельные участки (территории) общего пользования	12.0	Не распространяется				Не подлежат установлению
42	Улично-дорожная сеть	12.0.1	Не подлежат установлению				Не подлежат установлению
43	Благоустройство территории	12.0.2	Не подлежат установлению				Не подлежат установлению

Вспомогательные виды разрешенного использования

1. Предоставление коммунальных услуг - 3.1.1
2. Связь - 6.8
3. Обеспечение внутреннего правопорядка - 8.3

Условно разрешенные виды использования

№ п/п	Наименование ВРИ	Код (числовое обозначение ВРИ)	Предельные размеры земельных участков (кв. м)		Максимальный процент застройки, в том числе в зависимости от количества надземных этажей	Минимальные отступы от границ земельного участка (м)**	Требования к архитектурно-градостроительному облику***
			min	max			
1	Хранение автотранспорта	2.7.1	Не подлежат установлению			3 (0*)	Устанавливаются (ст. 45 настоящих Правил)
2	Размещение гаражей для собственных нужд	2.7.2	Не подлежат установлению			3 (0*)	Не подлежат установлению
3	Деловое управление	4.1	Не подлежат установлению			3	Устанавливаются (ст. 45 настоящих Правил)
4	Магазины	4.4	200	Не подлежат установлению	60%	3	Устанавливаются (ст. 45 настоящих Правил)
5	Банковская и страховая деятельность	4.5	Не подлежат установлению			3	Устанавливаются (ст. 45 настоящих Правил)

№ п/п	Наименование ВРИ	Код (числовое обозначение ВРИ)	Предельные размеры земельных участков (кв. м)		Максимальный процент застройки, в том числе в зависимости от количества надземных этажей	Минимальные отступы от границ земельного участка (м)**	Требования к архитектурно-градостроительному облику***
			min	max			
6	Общественное питание	4.6	Не подлежат установлению			3	Устанавливаются (ст. 45 настоящих Правил)
7	Гостиничное обслуживание	4.7	Не подлежат установлению		60%	3	Устанавливаются (ст. 45 настоящих Правил)
8	Развлекательные мероприятия	4.8.1	Не подлежат установлению			3	Устанавливаются (ст. 45 настоящих Правил)
9	Ремонт автомобилей	4.9.1.4	Не подлежат установлению			3	Устанавливаются (ст. 45 настоящих Правил)
10	Выставочно-ярмарочная деятельность	4.10	Не подлежат установлению			3	Устанавливаются (ст. 45 настоящих Правил)
11	Природно-познавательный туризм	5.2	Не подлежат установлению			3	Не подлежат установлению
12	Причалы для маломерных судов	5.4	Не подлежат установлению			3	Не подлежат установлению

№ п/п	Наименование ВРИ	Код (числовое обозначение ВРИ)	Предельные размеры земельных участков (кв. м)		Максимальный процент застройки, в том числе в зависимости от количества надземных этажей	Минимальные отступы от границ земельного участка (м)**	Требования к архитектурно-градостроительному облику***
			min	max			
13	Поля для гольфа или конных прогулок	5.5	Не подлежат установлению				Не подлежат установлению

* - Существующие объекты гаражного назначения, предназначенные для хранения личного автотранспорта граждан, имеющих одну или более общих стен с другими объектами гаражного назначения, предназначенные для хранения личного автотранспорта граждан.

** - Для объектов капитального строительства, проектная документация которых в соответствии со ст. 49 Градостроительного кодекса Российской Федерации подлежит экспертизе, минимальные отступы от границ земельного участка не подлежат установлению, за исключением видов разрешенного использования «магазины» (4.4), «общежития» (3.2.4), «гостиничное обслуживание» (4.7). Для видов разрешенного использования 4.4 (Магазины) отступы от многоквартирных домов 50 м, если иное не подтверждено требованиями технических регламентов.

Предельная максимальная этажность определяется с учетом требований ч. 9 ст. 11 настоящих Правил.

*** - Требования к архитектурно-градостроительному облику распространяются на объекты капитального строительства и территории, полностью или частично размещаемые в пределах частей земельных участков, расположенных в границах территорий (Тип 1, Тип 2), в соответствии с картой градостроительного зонирования с установлением территорий, в границах которых предусматриваются требования к архитектурно-градостроительному облику объектов капитального строительства.

Показатели по параметрам застройки зоны МФ-3: территории объектов обслуживания населения; требования и параметры по временному хранению индивидуальных транспортных средств, размещению гаражей и открытых автостоянок, требования и параметры к доле озелененной территории земельных участков, регламентируются и устанавливаются нормативами градостроительного проектирования.

Статья 42. Градостроительные регламенты для зон особо охраняемой природной территории федерального значения - национальный парк «Лосиный остров»

Градостроительные регламенты применяются с учетом Постановления Совета Министров РСФСР от 24.08.1983 г. № 401 «О создании государственного природного национального парка «Лосиный остров»; Решения исполнительных комитетов Московского областного и Московского государственного Советов народных депутатов от 04.05.1979 г. № 1190-543 «Об утверждении проекта планировки природного парка «Лосиный остров»; Решения исполнительных комитетов Московского городского и Московского областного советов народных депутатов от 10.10.1988 № 2130-1344 «Об утверждении положения о государственном природном национальном парке "Лосиный остров"; Приказа Министерства природных ресурсов и экологии Российской Федерации от 26.03.2012 № 82 «Об утверждении положения о национальном парке "Лосиный остров".

В состав зон включены:

- зона многоквартирной жилой застройки (Ж-1 (ОЗ))
- зона смешанной жилой застройки (Ж-1-1 (ОЗ))
- зона застройки индивидуальными и блокированными жилыми домами (Ж-2 (ЛО))
- зона застройки индивидуальными и блокированными жилыми домами (Ж-2 (ОЗ))
- зона смешанной малоэтажной жилой застройки (Ж-3 (ЛО))
- многофункциональная общественно-деловая зона (О-1 (ЛО))
- многофункциональная общественно-деловая зона (О-1 (ОЗ))
- многофункциональная общественно-деловая зона (О-1Л (ОЗ))
- зона специализированной общественной застройки (О-2 (ЛО))
- зона специализированной общественной застройки (О-2 (ОЗ))
- производственная зона (П (ЛО))
- производственная зона (П (ОЗ))
- производственная зона (П-Л (ОЗ))
- коммунальная зона (К (ЛО))
- коммунальная зона (К (ОЗ))
- зона транспортной инфраструктуры (Т (ЛО))
- зона транспортной инфраструктуры (Т (ОЗ))
- зона парков (Р-1 (ЛО))
- зона парков (Р-1 (ОЗ))
- природно-рекреационная зона (Р-2 (ЛО))
- зона объектов физической культуры и массового спорта (Р-4 (ОЗ))

- зона объектов отдыха и туризма (Р-5 (ЛО))
- зона иного специального назначения (СП-3 (ЛО))
- зона, предназначенная для ведения садоводства (СХ-2 (ЛО))
- зона, предназначенная для ведения садоводства (СХ-2 (ОЗ))
- многофункциональная зона (МФ-1 (ОЗ))

Ж-1 (ОЗ) - ЗОНА МНОГОКВАРТИРНОЙ ЖИЛОЙ ЗАСТРОЙКИ

Зона многоквартирной жилой застройки Ж-1-ОЗ установлена для обеспечения условий формирования жилых районов из многоквартирных жилых домов.

Основные виды разрешенного использования

№ п/п	Наименование ВРИ	Код (числовое обозначение ВРИ)	Предельные размеры земельных участков (кв. м)		Максимальный процент застройки, в том числе в зависимости от количества надземных этажей*	Минимальные отступы от границ земельного участка (м)*	Требования к архитектурно-градостроительному облику *****
			min	max			
1	Малоэтажная многоквартирная жилая застройка	2.1.1	30 000**	1 000 000**	Не подлежат установлению	Устанавливаются (ст. 45 настоящих Правил)	
2	Среднеэтажная жилая застройка	2.5	30 000**	1 000 000**	Не подлежат установлению	Устанавливаются (ст. 45 настоящих Правил)	
3	Многоэтажная жилая застройка (высотная застройка)	2.6	30 000**	1 000 000**	Не подлежат установлению	Устанавливаются (ст. 45 настоящих Правил)	

№ п/п	Наименование ВРИ	Код (числовое обозначение ВРИ)	Предельные размеры земельных участков (кв. м)		Максимальный процент застройки, в том числе в зависимости от количества надземных этажей*	Минимальные отступы от границ земельного участка (м)*	Требования к архитектурно- градострои- тельному облику *****
			min	max			
4	Хранение автотранспорта	2.7.1	500 (15***)	20 000 (50***)	Не подлежат установлению	Устанавливаются (ст. 45 настоящих Правил)	
5	Размещение гаражей для собственных нужд	2.7.2	500 (15***)	20 000 (50***)	Не подлежат установлению	Не подлежат установлению	
6	Коммунальное обслуживание	3.1	30	100 000	Не подлежат установлению	Устанавливаются (ст. 45 настоящих Правил)	
7	Предоставление коммунальных услуг	3.1.1	30	100 000	Не подлежат установлению	Не подлежат установлению	
8	Административные здания организаций, обеспечивающих предоставление коммунальных услуг	3.1.2	1 000	100 000	Не подлежат установлению	Устанавливаются (ст. 45 настоящих Правил)	
9	Дома социального обслуживания	3.2.1	500	100 000	Не подлежат установлению	Устанавливаются (ст. 45 настоящих Правил)	
10	Оказание социальной помощи населению	3.2.2	500	100 000	Не подлежат установлению	Устанавливаются (ст. 45 настоящих Правил)	

№ п/п	Наименование ВРИ	Код (числовое обозначение ВРИ)	Предельные размеры земельных участков (кв. м)		Максимальный процент застройки, в том числе в зависимости от количества надземных этажей*	Минимальные отступы от границ земельного участка (м)*	Требования к архитектурно- градострои- тельному облику *****
			min	max			
11	Оказание услуг связи	3.2.3	500	100 000	Не подлежат установлению	Устанавливаются (ст. 45 настоящих Правил)	
12	Бытовое обслуживание	3.3	200	100 000	Не подлежат установлению	Устанавливаются (ст. 45 настоящих Правил)	
13	Амбулаторно- поликлиническое обслуживание	3.4.1	200	1 000 000	Не подлежат установлению	Устанавливаются (ст. 45 настоящих Правил)	
14	Дошкольное, начальное и среднее общее образование	3.5.1	Не подлежат установлению			Устанавливаются (ст. 45 настоящих Правил)	
15	Объекты культурно- досуговой деятельности	3.6.1	1 000	100 000	Не подлежат установлению	Устанавливаются (ст. 45 настоящих Правил)	
16	Амбулаторное ветеринарное обслуживание	3.10.1	1 000	10 000	Не подлежат установлению	Устанавливаются (ст. 45 настоящих Правил)	

№ п/п	Наименование ВРИ	Код (числовое обозначение ВРИ)	Предельные размеры земельных участков (кв. м)		Максимальный процент застройки, в том числе в зависимости от количества надземных этажей*	Минимальные отступы от границ земельного участка (м)*	Требования к архитектурно- градострои- тельному облику *****
			min	max			
17	Деловое управление	4.1	1 000	100 000	Не подлежат установлению	Устанавливаются (ст. 45 настоящих Правил)	
18	Рынки	4.3	1 500	50 000	Не подлежат установлению	Устанавливаются (ст. 45 настоящих Правил)	
19	Магазины	4.4	500	10 000	Не подлежат установлению	Устанавливаются (ст. 45 настоящих Правил)	
20	Общественное питание	4.6	500	10 000	Не подлежат установлению	Устанавливаются (ст. 45 настоящих Правил)	
21	Объекты дорожного сервиса	4.9.1	1 000	10 000	Не подлежат установлению	Устанавливаются (ст. 45 настоящих Правил)	
22	Спорт	5.1	1 000	100 000	Не подлежат установлению	Устанавливаются (ст. 45 настоящих Правил)	

№ п/п	Наименование ВРИ	Код (числовое обозначение ВРИ)	Предельные размеры земельных участков (кв. м)		Максимальный процент застройки, в том числе в зависимости от количества надземных этажей*	Минимальные отступы от границ земельного участка (м)*	Требования к архитектурно- градострои- тельному облику *****
			min	max			
23	Обеспечение занятий спортом в помещениях	5.1.2	1 000	100 000	Не подлежат установлению	Устанавливаются (ст. 45 настоящих Правил)	
24	Площадки для занятий спортом	5.1.3	1 000	100 000	Не подлежат установлению	Не подлежат установлению	
25	Оборудованные площадки для занятий спортом	5.1.4	1 000	100 000	Не подлежат установлению	Не подлежат установлению	
26	Недропользование	6.1*****	5 000	1 000 000	Не подлежат установлению	Устанавливаются (ст. 45 настоящих Правил)	
27	Связь	6.8	Не подлежат установлению			Не подлежат установлению	
28	Трубопроводный транспорт	7.5	Не распространяется			Не подлежат установлению	
29	Обеспечение внутреннего правопорядка	8.3	Не подлежат установлению			Не подлежат установлению	
30	Историко-культурная деятельность	9.3	Не распространяется			Не подлежат установлению	
31	Гидротехнические сооружения	11.3	Не подлежат установлению			Не подлежат установлению	

№ п/п	Наименование ВРИ	Код (числовое обозначение ВРИ)	Предельные размеры земельных участков (кв. м)		Максимальный процент застройки, в том числе в зависимости от количества надземных этажей*	Минимальные отступы от границ земельного участка (м)*	Требования к архитектурно- градострои- тельному облику *****
			min	max			
32	Земельные участки (территории) общего пользования	12.0	Не распространяется				Не подлежат установлению
33	Улично-дорожная сеть	12.0.1	Не подлежат установлению				Не подлежат установлению
34	Благоустройство территории	12.0.2	Не подлежат установлению				Не подлежат установлению

Вспомогательные виды разрешенного использования

1. Предоставление коммунальных услуг - 3.1.1
2. Связь - 6.8
3. Обеспечение внутреннего правопорядка - 8.3

Условно разрешенные виды использования

№ п/п	Наименование ВРИ	Код (числовое обозначение ВРИ)	Предельные размеры земельных участков (кв. м)		Максимальный процент застройки, в том числе в зависимости от количества надземных этажей*	Минимальные отступы от границ земельного участка (м)*	Требования к архитектурно- градострои- тельному облику *****
			min	max			
1	Общежития	3.2.4	500	100 000			Не подлежат установлению

№ п/п	Наименование ВРИ	Код (числовое обозначение ВРИ)	Предельные размеры земельных участков (кв. м)		Максимальный процент застройки, в том числе в зависимости от количества надземных этажей*	Минимальные отступы от границ земельного участка (м)*	Требования к архитектурно- градострои- тельному облику *****
			min	max			
2	Стационарное медицинское обслуживание	3.4.2	1 000	1 000 000	Не подлежат установлению	Устанавливаются (ст. 45 настоящих Правил)	
3	Среднее и высшее профессиональное образование	3.5.2	5 000	100 000	Не подлежат установлению	Устанавливаются (ст. 45 настоящих Правил)	
4	Общественное управление	3.8	1 000	100 000	Не подлежат установлению	Устанавливаются (ст. 45 настоящих Правил)	
5	Государственное управление	3.8.1	1 000	100 000	Не подлежат установлению	Устанавливаются (ст. 45 настоящих Правил)	
6	Представительская деятельность	3.8.2	1 000	100 000	Не подлежат установлению	Не подлежат установлению	
7	Обеспечение научной деятельности	3.9	500	100 000	Не подлежат установлению	Устанавливаются (ст. 45 настоящих Правил)	
8	Обеспечение деятельности в области гидрометеорологии и смежных с ней областях	3.9.1	Не подлежат установлению			Не подлежат установлению	

№ п/п	Наименование ВРИ	Код (числовое обозначение ВРИ)	Предельные размеры земельных участков (кв. м)		Максимальный процент застройки, в том числе в зависимости от количества надземных этажей*	Минимальные отступы от границ земельного участка (м)*	Требования к архитектурно- градострои- тельному облику *****
			min	max			
9	Объекты торговли (торговые центры, торгово- развлекательные центры (комплексы)	4.2	5 000	Не подлежат установлению		Устанавливаются (ст. 45 настоящих Правил)	
10	Банковская и страховая деятельность	4.5	1 000	10 000	Не подлежат установлению	Устанавливаются (ст. 45 настоящих Правил)	
11	Гостиничное обслуживание	4.7	1 000	100 000	Не подлежат установлению	Устанавливаются (ст. 45 настоящих Правил)	
12	Развлекательные мероприятия	4.8.1	5 000	100 000	Не подлежат установлению	Устанавливаются (ст. 45 настоящих Правил)	
13	Служебные гаражи	4.9	1 000	20 000	Не подлежат установлению	Устанавливаются (ст. 45 настоящих Правил)	
14	Стоянка транспортных средств	4.9.2	1 000	20 000	Не подлежат установлению	Не подлежат установлению	

№ п/п	Наименование ВРИ	Код (числовое обозначение ВРИ)	Предельные размеры земельных участков (кв. м)		Максимальный процент застройки, в том числе в зависимости от количества надземных этажей*	Минимальные отступы от границ земельного участка (м)*	Требования к архитектурно- градостроительному облику *****
			min	max			
15	Выставочно-ярмарочная деятельность	4.10	5 000	50 000	Не подлежат установлению	Устанавливаются (ст. 45 настоящих Правил)	

* - Применяется с учетом режимов использования охранной зоны и территории ООПТ федерального значения национальный парк «Лосиный остров».

** - Минимальный размер земельного участка не распространяется на земельные участки, формируемые под существующими многоквартирными жилыми домами, а определяется проектом межевания территории или схемой расположения земельного участка на кадастровом плане территории, оформляемой с учетом изменений законодательства с 01.09.2022.

*** - Существующие объекты гаражного назначения, предназначенные для хранения личного автотранспорта граждан, имеющих одну или более общих стен с другими объектами гаражного назначения, предназначенные для хранения личного автотранспорта граждан.

**** - Только для размещения ВЗУ.

***** - Требования к архитектурно-градостроительному облику распространяются на объекты капитального строительства и территории, полностью или частично размещаемые в пределах частей земельных участков, расположенных в границах территорий (Тип 1, Тип 2), в соответствии с картой градостроительного зонирования с установлением территорий, в границах которых предусматриваются требования к архитектурно-градостроительному облику объектов капитального строительства.

Максимальный класс опасности (по санитарной классификации) объектов капитального строительства, размещаемых на территории участков зоны - V. Иные показатели по параметрам застройки зоны Ж-1-ОЗ: территории объектов обслуживания населения; требования и параметры по временному хранению индивидуальных транспортных средств, размещению гаражей и открытых автостоянок, требования и параметры к доле озелененной территории земельных участков, регламентируются и устанавливаются нормативами градостроительного проектирования.

Ж-1-1 (ОЗ) - ЗОНА СМЕШАННОЙ ЖИЛОЙ ЗАСТРОЙКИ

Зона смешанной жилой застройки Ж-1-1-ОЗ установлена для обеспечения условий формирования жилых районов из отдельно стоящих индивидуальных жилых домов, блокированных жилых домов и многоквартирных домов этажностью до 9 этажей включительно. В состав зоны Ж-1-1-ОЗ могут включаться территории, предназначенные для ведения садоводства.

Основные виды разрешенного использования

№ п/п	Наименование ВРИ	Код (числовое обозначение ВРИ)	Предельные размеры земельных участков (кв. м)		Максимальный процент застройки, в том числе в зависимости от количества надземных этажей*	Минимальные отступы от границ земельного участка (м)*	Требования к архитектурно-градостроительному облику *****
			min	max			
1	Для индивидуального жилищного строительства	2.1**	500	500 000	Не подлежат установлению		Не подлежат установлению
2	Малозэтажная многоквартирная жилая застройка	2.1.1	30 000***	1 000 000***	Не подлежат установлению		Устанавливаются (ст. 45 настоящих Правил)
3	Блокированная жилая застройка	2.3	200	3 000	Не подлежат установлению		Устанавливаются (ст. 45 настоящих Правил)
4	Среднеэтажная жилая застройка	2.5	30 000***	1 000 000***	Не подлежат установлению		Устанавливаются (ст. 45 настоящих Правил)
5	Многоэтажная жилая застройка (высотная застройка)	2.6	30 000***	1 000 000***	Не подлежат установлению		Устанавливаются (ст. 45 настоящих Правил)

№ п/п	Наименование ВРИ	Код (числовое обозначение ВРИ)	Предельные размеры земельных участков (кв. м)		Максимальный процент застройки, в том числе в зависимости от количества надземных этажей*	Минимальные отступы от границ земельного участка (м)*	Требования к архитектурно- градострои- тельному облику *****
			min	max			
6	Хранение автотранспорта	2.7.1	500 (15*****)	20 000 (50*****)	Не подлежат установлению	Устанавливаются (ст. 45 настоящих Правил)	
7	Размещение гаражей для собственных нужд	2.7.2	500 (15*****)	20 000 (50*****)	Не подлежат установлению	Не подлежат установлению	
8	Коммунальное обслуживание	3.1	30	100 000	Не подлежат установлению	Устанавливаются (ст. 45 настоящих Правил)	
9	Предоставление коммунальных услуг	3.1.1	30	100 000	Не подлежат установлению	Не подлежат установлению	
10	Административные здания организаций, обеспечивающих предоставление коммунальных услуг	3.1.2	1 000	100 000	Не подлежат установлению	Устанавливаются (ст. 45 настоящих Правил)	
11	Дома социального обслуживания	3.2.1	500	100 000	Не подлежат установлению	Устанавливаются (ст. 45 настоящих Правил)	
12	Оказание социальной помощи населению	3.2.2	500	100 000	Не подлежат установлению	Устанавливаются (ст. 45 настоящих Правил)	

№ п/п	Наименование ВРИ	Код (числовое обозначение ВРИ)	Предельные размеры земельных участков (кв. м)		Максимальный процент застройки, в том числе в зависимости от количества надземных этажей*	Минимальные отступы от границ земельного участка (м)*	Требования к архитектурно- градострои- тельному облику *****
			min	max			
13	Оказание услуг связи	3.2.3	500	100 000	Не подлежат установлению	Устанавливаются (ст. 45 настоящих Правил)	
14	Бытовое обслуживание	3.3	200	100 000	Не подлежат установлению	Устанавливаются (ст. 45 настоящих Правил)	
15	Амбулаторно- поликлиническое обслуживание	3.4.1	200	1 000 000	Не подлежат установлению	Устанавливаются (ст. 45 настоящих Правил)	
16	Дошкольное, начальное и среднее общее образование	3.5.1	Не подлежат установлению			Устанавливаются (ст. 45 настоящих Правил)	
17	Объекты культурно- досуговой деятельности	3.6.1	1 000	100 000	Не подлежат установлению	Устанавливаются (ст. 45 настоящих Правил)	
18	Амбулаторное ветеринарное обслуживание	3.10.1	1 000	10 000	Не подлежат установлению	Устанавливаются (ст. 45 настоящих Правил)	

№ п/п	Наименование ВРИ	Код (числовое обозначение ВРИ)	Предельные размеры земельных участков (кв. м)		Максимальный процент застройки, в том числе в зависимости от количества надземных этажей*	Минимальные отступы от границ земельного участка (м)*	Требования к архитектурно- градострои- тельному облику *****
			min	max			
19	Деловое управление	4.1	1 000	100 000	Не подлежат установлению	Устанавливаются (ст. 45 настоящих Правил)	
20	Рынки	4.3	1 500	50 000	Не подлежат установлению	Устанавливаются (ст. 45 настоящих Правил)	
21	Магазины	4.4	500	10 000	Не подлежат установлению	Устанавливаются (ст. 45 настоящих Правил)	
22	Общественное питание	4.6	500	10 000	Не подлежат установлению	Устанавливаются (ст. 45 настоящих Правил)	
23	Спорт	5.1	1 000	100 000	Не подлежат установлению	Устанавливаются (ст. 45 настоящих Правил)	
24	Связь	6.8	Не подлежат установлению			Не подлежат установлению	
25	Трубопроводный транспорт	7.5	Не распространяется			Не подлежат установлению	

№ п/п	Наименование ВРИ	Код (числовое обозначение ВРИ)	Предельные размеры земельных участков (кв. м)		Максимальный процент застройки, в том числе в зависимости от количества надземных этажей*	Минимальные отступы от границ земельного участка (м)*	Требования к архитектурно- градострои- тельному облику *****
			min	max			
26	Обеспечение внутреннего правопорядка	8.3	Не подлежат установлению				Не подлежат установлению
27	Историко-культурная деятельность	9.3	Не распространяется				Не подлежат установлению
28	Гидротехнические сооружения	11.3	Не подлежат установлению				Не подлежат установлению
29	Земельные участки (территории) общего пользования	12.0	Не распространяется				Не подлежат установлению
30	Улично-дорожная сеть	12.0.1	Не подлежат установлению				Не подлежат установлению
31	Благоустройство территории	12.0.2	Не подлежат установлению				Не подлежат установлению
32	Земельные участки общего назначения	13.0	Не подлежат установлению				Не подлежат установлению
33	Ведение огородничества	13.1	100	450	Не подлежат установлению		Не подлежат установлению
34	Земельные участки, входящие в состав общего имущества собственников индивидуальных жилых домов в малоэтажном жилом комплексе	14.0	Не подлежат установлению				Не подлежат установлению

Вспомогательные виды разрешенного использования

1. Предоставление коммунальных услуг - 3.1.1
2. Связь - 6.8
3. Обеспечение внутреннего правопорядка - 8.3

Условно разрешенные виды использования

№ п/п	Наименование ВРИ	Код (числовое обозначение ВРИ)	Предельные размеры земельных участков (кв. м)		Максимальный процент застройки, в том числе в зависимости от количества надземных этажей*	Минимальные отступы от границ земельного участка (м)*	Требования к архитектурно- градострои- тельному облику *****
			min	max			
1	Стационарное медицинское обслуживание	3.4.2	1 000	1 000 000	Не подлежат установлению		Устанавливаются (ст. 45 настоящих Правил)
2	Среднее и высшее профессиональное образование	3.5.2	5 000	100 000	Не подлежат установлению		Устанавливаются (ст. 45 настоящих Правил)
3	Общественное управление	3.8	1 000	100 000	Не подлежат установлению		Устанавливаются (ст. 45 настоящих Правил)
4	Государственное управление	3.8.1	1 000	100 000	Не подлежат установлению		Устанавливаются (ст. 45 настоящих Правил)
5	Представительская деятельность	3.8.2	1 000	100 000	Не подлежат установлению		Не подлежат установлению

№ п/п	Наименование ВРИ	Код (числовое обозначение ВРИ)	Предельные размеры земельных участков (кв. м)		Максимальный процент застройки, в том числе в зависимости от количества надземных этажей*	Минимальные отступы от границ земельного участка (м)*	Требования к архитектурно- градострои- тельному облику *****
			min	max			
6	Обеспечение научной деятельности	3.9	500	100 000	Не подлежат установлению	Устанавливаются (ст. 45 настоящих Правил)	
7	Обеспечение деятельности в области гидрометеорологии и смежных с ней областях	3.9.1	Не подлежат установлению			Не подлежат установлению	
8	Банковская и страховая деятельность	4.5	1 000	10 000	Не подлежат установлению	Устанавливаются (ст. 45 настоящих Правил)	
9	Гостиничное обслуживание	4.7	1 000	100 000	Не подлежат установлению	Устанавливаются (ст. 45 настоящих Правил)	
10	Служебные гаражи	4.9	1 000	20 000	Не подлежат установлению	Устанавливаются (ст. 45 настоящих Правил)	
11	Стоянка транспортных средств	4.9.2	1 000	20 000	Не подлежат установлению	Не подлежат установлению	
12	Ведение садоводства	13.2**	600	500 000	Не подлежат установлению	Не подлежат установлению	

* - Применяется с учетом режимов использования охранной зоны и территории ООПТ федерального значения национальный парк «Лосиный остров».

** - Земельный участок предназначен для возведения одного жилого дома, а также размещения вспомогательных построек, необходимых для его обслуживания, а именно: индивидуальных гаражей и хозяйственных построек.

*** - Минимальный размер земельного участка не распространяется на земельные участки, формируемые под существующими многоквартирными жилыми домами, а определяется проектом межевания территории или схемой расположения земельного участка на кадастровом плане территории, оформляемой с учетом изменений законодательства с 01.09.2022.

**** - Существующие объекты гаражного назначения, предназначенные для хранения личного автотранспорта граждан, имеющие одну или более общих стен с другими объектами гаражного назначения, предназначенными для хранения личного автотранспорта граждан.

***** - Требования к архитектурно-градостроительному облику распространяются на объекты капитального строительства и территории, полностью или частично размещаемые в пределах частей земельных участков, расположенных в границах территорий (Тип 1, Тип 2), в соответствии с картой градостроительного зонирования с установлением территорий, в границах которых предусматриваются требования к архитектурно-градостроительному облику объектов капитального строительства.

Максимальный класс опасности (по санитарной классификации) объектов капитального строительства, размещаемых на территории участков зоны - V.

Иные показатели по параметрам застройки зоны Ж-1-1-ОЗ: территории объектов обслуживания населения; требования и параметры по временному хранению индивидуальных транспортных средств, размещению гаражей и открытых автостоянок, требования и параметры к доле озелененной территории земельных участков, регламентируются и устанавливаются нормативами градостроительного проектирования.

Не допускается размещение вспомогательных строений (за исключением гаража) перед основным строением со стороны улиц и проездов.

Ж-2 (ЛО) - ЗОНА ЗАСТРОЙКИ ИНДИВИДУАЛЬНЫМИ И БЛОКИРОВАННЫМИ ЖИЛЫМИ ДОМАМИ

Зона застройки индивидуальными и блокированными жилыми домами Ж-2-ЛО установлена для обеспечения формирования жилых районов из отдельно стоящих индивидуальных жилых домов и блокированных жилых домов. В состав зоны Ж-2-ЛО могут включаться территории, предназначенные для ведения садоводства.

Основные виды разрешенного использования

№ п/п	Наименование ВРИ	Код (числовое обозначение ВРИ)	Предельные размеры земельных участков (кв. м)		Максимальный процент застройки, в том числе в зависимости от количества надземных этажей*	Минимальные отступы от границ земельного участка (м)*	Требования к архитектурно-градостроительному облику****
			min	max			
1	Для индивидуального жилищного строительства	2.1**	500	500 000	Не подлежат установлению	Не подлежат установлению	
2	Для ведения личного подсобного хозяйства (приусадебный земельный участок)	2.2**	500	500 000	Не подлежат установлению	Не подлежат установлению	
3	Хранение автотранспорта	2.7.1	500 (15****)	20 000 (50****)	Не подлежат установлению	Устанавливаются (ст. 45 настоящих Правил)	
4	Размещение гаражей для собственных нужд	2.7.2	500 (15****)	20 000 (50****)	Не подлежат установлению	Не подлежат установлению	
5	Коммунальное обслуживание	3.1	30	100 000	Не подлежат установлению	Устанавливаются (ст. 45 настоящих Правил)	
6	Предоставление коммунальных услуг	3.1.1	30	100 000	Не подлежат установлению	Не подлежат установлению	

№ п/п	Наименование ВРИ	Код (числовое обозначение ВРИ)	Предельные размеры земельных участков (кв. м)		Максимальный процент застройки, в том числе в зависимости от количества надземных этажей*	Минимальные отступы от границ земельного участка (м)*	Требования к архитектурно-градостроительному облику****
			min	max			
7	Административные здания организаций, обеспечивающих предоставление коммунальных услуг	3.1.2	1 000	100 000	Не подлежат установлению		Устанавливаются (ст. 45 настоящих Правил)
8	Дома социального обслуживания	3.2.1	500	100 000	Не подлежат установлению		Устанавливаются (ст. 45 настоящих Правил)
9	Оказание социальной помощи населению	3.2.2	500	100 000	Не подлежат установлению		Устанавливаются (ст. 45 настоящих Правил)
10	Оказание услуг связи	3.2.3	500	100 000	Не подлежат установлению		Устанавливаются (ст. 45 настоящих Правил)
11	Бытовое обслуживание	3.3	200	100 000	Не подлежат установлению		Устанавливаются (ст. 45 настоящих Правил)
12	Амбулаторно-поликлиническое обслуживание	3.4.1	200	1 000 000	Не подлежат установлению		Устанавливаются (ст. 45 настоящих Правил)

№ п/п	Наименование ВРИ	Код (числовое обозначение ВРИ)	Предельные размеры земельных участков (кв. м)		Максимальный процент застройки, в том числе в зависимости от количества надземных этажей*	Минимальные отступы от границ земельного участка (м)*	Требования к архитектурно-градостроительному облику****
			min	max			
13	Дошкольное, начальное и среднее общее образование	3.5.1	Не подлежат установлению				Устанавливаются (ст. 45 настоящих Правил)
14	Объекты культурно-досуговой деятельности	3.6.1	1 000	100 000	Не подлежат установлению		Устанавливаются (ст. 45 настоящих Правил)
15	Амбулаторное ветеринарное обслуживание	3.10.1	1 000	10 000	Не подлежат установлению		Устанавливаются (ст. 45 настоящих Правил)
16	Деловое управление	4.1	1 000	100 000	Не подлежат установлению		Устанавливаются (ст. 45 настоящих Правил)
17	Общественное питание	4.6	500	10 000	Не подлежат установлению		Устанавливаются (ст. 45 настоящих Правил)
18	Спорт	5.1	1 000	100 000	Не подлежат установлению		Устанавливаются (ст. 45 настоящих Правил)
19	Площадки для занятий спортом	5.1.3	1 000	100 000	Не подлежат установлению		Не подлежат установлению

№ п/п	Наименование ВРИ	Код (числовое обозначение ВРИ)	Предельные размеры земельных участков (кв. м)		Максимальный процент застройки, в том числе в зависимости от количества надземных этажей*	Минимальные отступы от границ земельного участка (м)*	Требования к архитектурно- градострои- тельному облику****
			min	max			
20	Связь	6.8	Не подлежат установлению				Не подлежат установлению
21	Трубопроводный транспорт	7.5	Не распространяется				Не подлежат установлению
22	Обеспечение внутреннего правопорядка	8.3	Не подлежат установлению				Не подлежат установлению
23	Историко-культурная деятельность	9.3	Не распространяется				Не подлежат установлению
24	Гидротехнические сооружения	11.3	Не подлежат установлению				Не подлежат установлению
25	Земельные участки (территории) общего пользования	12.0	Не распространяется				Не подлежат установлению
26	Улично-дорожная сеть	12.0.1	Не подлежат установлению				Не подлежат установлению
27	Благоустройство территории	12.0.2	Не подлежат установлению				Не подлежат установлению
28	Земельные участки общего назначения	13.0	Не подлежат установлению				Не подлежат установлению

№ п/п	Наименование ВРИ	Код (числовое обозначение ВРИ)	Предельные размеры земельных участков (кв. м)		Максимальный процент застройки, в том числе в зависимости от количества надземных этажей*	Минимальные отступы от границ земельного участка (м)*	Требования к архитектурно-градостроительному облику****
			min	max			
29	Земельные участки, входящие в состав общего имущества собственников индивидуальных жилых домов в малоэтажном жилом комплексе	14.0	Не подлежат установлению				Не подлежат установлению

Вспомогательные виды разрешенного использования

1. Предоставление коммунальных услуг - 3.1.1
2. Связь - 6.8
3. Обеспечение внутреннего правопорядка - 8.3

Условно разрешенные виды использования земельных участков и объектов капитального строительства в градостроительном регламенте для зоны Ж-2 (ЛО) не установлены.

* - Применяется с учетом режимов использования охранной зоны и территории ООПТ федерального значения национальный парк «Лосиный остров».

** - Земельный участок предназначен для возведения одного жилого дома, а также размещения вспомогательных построек, необходимых для его обслуживания, а именно: индивидуальных гаражей и хозяйственных построек.

*** - Существующие объекты, предназначенные для хранения личного автотранспорта граждан, имеющие одну или более общих стен с другими объектами гаражного назначения, предназначенными для хранения личного автотранспорта граждан.

**** - Требования к архитектурно-градостроительному облику распространяются на объекты капитального строительства и территории, полностью или частично размещаемые в пределах частей земельных участков, расположенных в границах территорий (Тип 1, Тип 2), в соответствии с картой градостроительного зонирования с установлением территорий, в границах которых предусматриваются требования к архитектурно-градостроительному облику объектов капитального строительства.

Максимальный класс опасности (по санитарной классификации) объектов капитального строительства, размещаемых на территории участков зоны - V.

Иные показатели по параметрам застройки зоны Ж-2-ЛО: территории объектов обслуживания населения; требования и параметры по временному хранению индивидуальных транспортных средств, размещению гаражей и открытых автостоянок, требования и параметры к доле озелененной территории земельных участков, регламентируются и устанавливаются нормативами градостроительного проектирования.

Не допускается размещение вспомогательных строений (за исключением гаража) перед основным строением со стороны улиц и проездов.

Ж-2 (ОЗ) - ЗОНА ЗАСТРОЙКИ ИНДИВИДУАЛЬНЫМИ И БЛОКИРОВАННЫМИ ЖИЛЫМИ ДОМАМИ

Зона застройки индивидуальными и блокированными жилыми домами Ж-2-ОЗ установлена для обеспечения формирования жилых районов из отдельно стоящих индивидуальных жилых домов и блокированных жилых домов. В состав зоны Ж-2-ОЗ могут включаться территории, предназначенные для ведения садоводства.

Основные виды разрешенного использования

№ п/п	Наименование ВРИ	Код (числовое обозначение ВРИ)	Предельные размеры земельных участков (кв. м)		Максимальный процент застройки, в том числе в зависимости от количества надземных этажей***	Минимальные отступы от границ земельного участка (м)***	Требования к архитектурно-градостроительному облику****
			min	max			
1	Для индивидуального жилищного строительства	2.1**	500	500 000	Не подлежат установлению	Не подлежат установлению	
2	Для ведения личного подсобного хозяйства (приусадебный земельный участок)	2.2**	500	500 000	Не подлежат установлению	Не подлежат установлению	
3	Хранение автотранспорта	2.7.1	500 (15*)	20 000 (50*)	Не подлежат установлению	Устанавливаются (ст. 45 настоящих Правил)	
4	Размещение гаражей для собственных нужд	2.7.2	500 (15*)	20 000 (50*)	Не подлежат установлению	Не подлежат установлению	
5	Коммунальное обслуживание	3.1	30	100 000	Не подлежат установлению	Устанавливаются (ст. 45 настоящих Правил)	
6	Предоставление коммунальных услуг	3.1.1	30	100 000	Не подлежат установлению	Не подлежат установлению	

№ п/п	Наименование ВРИ	Код (числовое обозначение ВРИ)	Предельные размеры земельных участков (кв. м)		Максимальный процент застройки, в том числе в зависимости от количества надземных этажей***	Минимальные отступы от границ земельного участка (м)***	Требования к архитектурно- градострои- тельному облику****
			min	max			
7	Административные здания организаций, обеспечивающих предоставление коммунальных услуг	3.1.2	1 000	100 000	Не подлежат установлению	Устанавливаются (ст. 45 настоящих Правил)	
8	Дома социального обслуживания	3.2.1	500	100 000	Не подлежат установлению	Устанавливаются (ст. 45 настоящих Правил)	
9	Оказание социальной помощи населению	3.2.2	500	100 000	Не подлежат установлению	Устанавливаются (ст. 45 настоящих Правил)	
10	Оказание услуг связи	3.2.3	500	100 000	Не подлежат установлению	Устанавливаются (ст. 45 настоящих Правил)	
11	Бытовое обслуживание	3.3	200	100 000	Не подлежат установлению	Устанавливаются (ст. 45 настоящих Правил)	
12	Амбулаторно- поликлиническое обслуживание	3.4.1	200	1 000 000	Не подлежат установлению	Устанавливаются (ст. 45 настоящих Правил)	

№ п/п	Наименование ВРИ	Код (числовое обозначение ВРИ)	Предельные размеры земельных участков (кв. м)		Максимальный процент застройки, в том числе в зависимости от количества надземных этажей***	Минимальные отступы от границ земельного участка (м)***	Требования к архитектурно-градостроительному облику****
			min	max			
13	Дошкольное, начальное и среднее общее образование	3.5.1	Не подлежат установлению				Устанавливаются (ст. 45 настоящих Правил)
14	Объекты культурно-досуговой деятельности	3.6.1	1 000	100 000	Не подлежат установлению		Устанавливаются (ст. 45 настоящих Правил)
15	Амбулаторное ветеринарное обслуживание	3.10.1	1 000	10 000	Не подлежат установлению		Устанавливаются (ст. 45 настоящих Правил)
16	Деловое управление	4.1	1 000	100 000	Не подлежат установлению		Устанавливаются (ст. 45 настоящих Правил)
17	Общественное питание	4.6	500	10 000	Не подлежат установлению		Устанавливаются (ст. 45 настоящих Правил)
18	Спорт	5.1	1 000	100 000	Не подлежат установлению		Устанавливаются (ст. 45 настоящих Правил)
19	Площадки для занятий спортом	5.1.3	1 000	100 000	Не подлежат установлению		Не подлежат установлению

№ п/п	Наименование ВРИ	Код (числовое обозначение ВРИ)	Предельные размеры земельных участков (кв. м)		Максимальный процент застройки, в том числе в зависимости от количества надземных этажей***	Минимальные отступы от границ земельного участка (м)***	Требования к архитектурно- градострои- тельному облику****
			min	max			
20	Связь	6.8	Не подлежат установлению				Не подлежат установлению
21	Трубопроводный транспорт	7.5	Не распространяется				Не подлежат установлению
22	Обеспечение внутреннего правопорядка	8.3	Не подлежат установлению				Не подлежат установлению
23	Историко-культурная деятельность	9.3	Не распространяется				Не подлежат установлению
24	Гидротехнические сооружения	11.3	Не подлежат установлению				Не подлежат установлению
25	Земельные участки (территории) общего пользования	12.0	Не распространяется				Не подлежат установлению
26	Улично-дорожная сеть	12.0.1	Не подлежат установлению				Не подлежат установлению
27	Благоустройство территории	12.0.2	Не подлежат установлению				Не подлежат установлению
28	Земельные участки общего назначения	13.0	Не подлежат установлению				Не подлежат установлению
29	Ведение огородничества	13.1	100	450		Не подлежат установлению	Не подлежат установлению

№ п/п	Наименование ВРИ	Код (числовое обозначение ВРИ)	Предельные размеры земельных участков (кв. м)		Максимальный процент застройки, в том числе в зависимости от количества надземных этажей***	Минимальные отступы от границ земельного участка (м)***	Требования к архитектурно- градострои- тельному облику****
			min	max			
30	Земельные участки, входящие в состав общего имущества собственников индивидуальных жилых домов в малоэтажном жилом комплексе	14.0	Не подлежат установлению				Не подлежат установлению

Вспомогательные виды разрешенного использования

1. Предоставление коммунальных услуг - 3.1.1
2. Связь - 6.8
3. Обеспечение внутреннего правопорядка - 8.3

Условно разрешенные виды использования

№ п/п	Наименование ВРИ	Код (числовое обозначение ВРИ)	Предельные размеры земельных участков (кв. м)		Максимальный процент застройки, в том числе в зависимости от количества надземных этажей***	Минимальные отступы от границ земельного участка (м)***	Требования к архитектурно- градострои- тельному облику****
			min	max			
1	Блокированная жилая застройка	2.3	200	3 000	Не подлежат установлению		Устанавливаются (ст. 45 настоящих Правил)
2	Стационарное медицинское обслуживание	3.4.2	1 000	1 000 000	Не подлежат установлению		Устанавливаются (ст. 45 настоящих Правил)

№ п/п	Наименование ВРИ	Код (числовое обозначение ВРИ)	Предельные размеры земельных участков (кв. м)		Максимальный процент застройки, в том числе в зависимости от количества надземных этажей***	Минимальные отступы от границ земельного участка (м)***	Требования к архитектурно-градостроительному облику****
			min	max			
3	Среднее и высшее профессиональное образование	3.5.2	5 000	100 000	Не подлежат установлению		Устанавливаются (ст. 45 настоящих Правил)
4	Общественное управление	3.8	1 000	100 000	Не подлежат установлению		Устанавливаются (ст. 45 настоящих Правил)
5	Государственное управление	3.8.1	1 000	100 000	Не подлежат установлению		Устанавливаются (ст. 45 настоящих Правил)
6	Представительская деятельность	3.8.2	1 000	100 000	Не подлежат установлению		Не подлежат установлению
7	Обеспечение научной деятельности	3.9	500	100 000	Не подлежат установлению		Устанавливаются (ст. 45 настоящих Правил)
8	Обеспечение деятельности в области гидрометеорологии и смежных с ней областях	3.9.1	Не подлежат установлению				Не подлежат установлению
9	Рынки	4.3	1 500	50 000	Не подлежат установлению		Устанавливаются (ст. 45 настоящих Правил)

№ п/п	Наименование ВРИ	Код (числовое обозначение ВРИ)	Предельные размеры земельных участков (кв. м)		Максимальный процент застройки, в том числе в зависимости от количества надземных этажей***	Минимальные отступы от границ земельного участка (м)***	Требования к архитектурно-градостроительному облику****
			min	max			
10	Магазины	4.4	500	10 000	Не подлежат установлению	Устанавливаются (ст. 45 настоящих Правил)	
11	Банковская и страховая деятельность	4.5	1 000	10 000	Не подлежат установлению	Устанавливаются (ст. 45 настоящих Правил)	
12	Гостиничное обслуживание	4.7	1 000	100 000	Не подлежат установлению	Устанавливаются (ст. 45 настоящих Правил)	
13	Служебные гаражи	4.9	1 000	20 000	Не подлежат установлению	Устанавливаются (ст. 45 настоящих Правил)	
14	Стоянка транспортных средств	4.9.2	1 000	20 000	Не подлежат установлению	Не подлежат установлению	
15	Обеспечение занятий спортом в помещениях	5.1.2	1 000	100 000	Не подлежат установлению	Устанавливаются (ст. 45 настоящих Правил)	
16	Ведение садоводства	13.2**	600	500 000	Не подлежат установлению	Не подлежат установлению	

* - Существующие объекты гаражного назначения, предназначенные для хранения личного автотранспорта граждан, имеющие одну или более общих стен с другими объектами гаражного назначения, предназначенными для хранения личного автотранспорта граждан.

** - Земельный участок предназначен для возведения одного жилого дома, а также размещения вспомогательных построек, необходимых для его обслуживания, а именно: индивидуальных гаражей и хозяйственных построек.

*** - Применяется с учетом режимов использования охранной зоны и территории ООПТ федерального значения национальный парк «Лосиный остров».

**** - Требования к архитектурно-градостроительному облику распространяются на объекты капитального строительства и территории, полностью или частично размещаемые в пределах частей земельных участков, расположенных в границах территорий (Тип 1, Тип 2), в соответствии с картой градостроительного зонирования с установлением территорий, в границах которых предусматриваются требования к архитектурно-градостроительному облику объектов капитального строительства.

Максимальный класс опасности (по санитарной классификации) объектов капитального строительства, размещаемых на территории участков зоны - V.

Иные показатели по параметрам застройки зоны Ж-2-ОЗ: территории объектов обслуживания населения; требования и параметры по временному хранению индивидуальных транспортных средств, размещению гаражей и открытых автостоянок, требования и параметры к доле озелененной территории земельных участков, регламентируются и устанавливаются нормативами градостроительного проектирования.

Не допускается размещение вспомогательных строений (за исключением гаража) перед основным строением со стороны улиц и проездов.

Ж-3 (ЛО) - ЗОНА СМЕШАННОЙ МАЛОЭТАЖНОЙ ЖИЛОЙ ЗАСТРОЙКИ

Зона смешанной малоэтажной жилой застройки Ж-3-ЛО установлена для обеспечения условий формирования жилых районов из отдельно стоящих индивидуальных жилых домов, блокированных жилых домов и малоэтажных многоквартирных домов. В состав зоны Ж-3-ЛО могут включаться территории, предназначенные для ведения садоводства.

Основные виды разрешенного использования

№ п/п	Наименование ВРИ	Код (числовое обозначение ВРИ)	Предельные размеры земельных участков (кв. м)		Максимальный процент застройки, в том числе в зависимости от количества надземных этажей*	Минимальные отступы от границ земельного участка (м)*	Требования к архитектурно-градостроительному облику *****
			min	max			
1	Для индивидуального жилищного строительства	2.1**	500	500 000	Не подлежат установлению	Не подлежат установлению	
2	Малоэтажная многоквартирная жилая застройка	2.1.1	30 000***	1 000 000***	Не подлежат установлению	Устанавливаются (ст. 45 настоящих Правил)	
3	Для ведения личного подсобного хозяйства (приусадебный земельный участок)	2.2**	500	500 000	Не подлежат установлению	Не подлежат установлению	
4	Блокированная жилая застройка	2.3	200	3 000	Не подлежат установлению	Устанавливаются (ст. 45 настоящих Правил)	
5	Хранение автотранспорта	2.7.1	500 (15****)	20 000 (50****)	Не подлежат установлению	Устанавливаются (ст. 45 настоящих Правил)	

№ п/п	Наименование ВРИ	Код (числовое обозначение ВРИ)	Предельные размеры земельных участков (кв. м)		Максимальный процент застройки, в том числе в зависимости от количества надземных этажей*	Минимальные отступы от границ земельного участка (м)*	Требования к архитектурно- градострои- тельному облику *****
			min	max			
6	Размещение гаражей для собственных нужд	2.7.2	500 (15****)	20 000 (50****)	Не подлежат установлению	Не подлежат установлению	
7	Коммунальное обслуживание	3.1	30	100 000	Не подлежат установлению	Устанавливаются (ст. 45 настоящих Правил)	
8	Предоставление коммунальных услуг	3.1.1	30	100 000	Не подлежат установлению	Не подлежат установлению	
9	Административные здания организаций, обеспечивающих предоставление коммунальных услуг	3.1.2	1 000	100 000	Не подлежат установлению	Устанавливаются (ст. 45 настоящих Правил)	
10	Дома социального обслуживания	3.2.1	500	100 000	Не подлежат установлению	Устанавливаются (ст. 45 настоящих Правил)	
11	Оказание социальной помощи населению	3.2.2	500	100 000	Не подлежат установлению	Устанавливаются (ст. 45 настоящих Правил)	
12	Оказание услуг связи	3.2.3	500	100 000	Не подлежат установлению	Устанавливаются (ст. 45 настоящих Правил)	

№ п/п	Наименование ВРИ	Код (числовое обозначение ВРИ)	Предельные размеры земельных участков (кв. м)		Максимальный процент застройки, в том числе в зависимости от количества надземных этажей*	Минимальные отступы от границ земельного участка (м)*	Требования к архитектурно- градострои- тельному облику *****
			min	max			
13	Бытовое обслуживание	3.3	200	100 000	Не подлежат установлению	Устанавливаются (ст. 45 настоящих Правил)	
14	Амбулаторно- поликлиническое обслуживание	3.4.1	200	1 000 000	Не подлежат установлению	Устанавливаются (ст. 45 настоящих Правил)	
15	Дошкольное, начальное и среднее общее образование	3.5.1	Не подлежат установлению			Устанавливаются (ст. 45 настоящих Правил)	
16	Объекты культурно- досуговой деятельности	3.6.1	1 000	100 000	Не подлежат установлению	Устанавливаются (ст. 45 настоящих Правил)	
17	Амбулаторное ветеринарное обслуживание	3.10.1	1 000	10 000	Не подлежат установлению	Устанавливаются (ст. 45 настоящих Правил)	
18	Деловое управление	4.1	1 000	100 000	Не подлежат установлению	Устанавливаются (ст. 45 настоящих Правил)	

№ п/п	Наименование ВРИ	Код (числовое обозначение ВРИ)	Предельные размеры земельных участков (кв. м)		Максимальный процент застройки, в том числе в зависимости от количества надземных этажей*	Минимальные отступы от границ земельного участка (м)*	Требования к архитектурно- градострои- тельному облику *****
			min	max			
19	Рынки	4.3	1 500	50 000	Не подлежат установлению	Устанавливаются (ст. 45 настоящих Правил)	
20	Магазины	4.4	500	10 000	Не подлежат установлению	Устанавливаются (ст. 45 настоящих Правил)	
21	Общественное питание	4.6	500	10 000	Не подлежат установлению	Устанавливаются (ст. 45 настоящих Правил)	
22	Спорт	5.1	1 000	100 000	Не подлежат установлению	Устанавливаются (ст. 45 настоящих Правил)	
23	Обеспечение занятий спортом в помещениях	5.1.2	1 000	100 000	Не подлежат установлению	Устанавливаются (ст. 45 настоящих Правил)	
24	Площадки для занятий спортом	5.1.3	1 000	100 000	Не подлежат установлению	Не подлежат установлению	
25	Оборудованные площадки для занятий спортом	5.1.4	1 000	100 000	Не подлежат установлению	Не подлежат установлению	

№ п/п	Наименование ВРИ	Код (числовое обозначение ВРИ)	Предельные размеры земельных участков (кв. м)		Максимальный процент застройки, в том числе в зависимости от количества надземных этажей*	Минимальные отступы от границ земельного участка (м)*	Требования к архитектурно- градострои- тельному облику *****
			min	max			
26	Связь	6.8	Не подлежат установлению				Не подлежат установлению
27	Трубопроводный транспорт	7.5	Не распространяется				Не подлежат установлению
28	Обеспечение внутреннего правопорядка	8.3	Не подлежат установлению				Не подлежат установлению
29	Историко-культурная деятельность	9.3	Не распространяется				Не подлежат установлению
30	Гидротехнические сооружения	11.3	Не подлежат установлению				Не подлежат установлению
31	Земельные участки (территории) общего пользования	12.0	Не распространяется				Не подлежат установлению
32	Улично-дорожная сеть	12.0.1	Не подлежат установлению				Не подлежат установлению
33	Благоустройство территории	12.0.2	Не подлежат установлению				Не подлежат установлению
34	Земельные участки общего назначения	13.0	Не подлежат установлению				Не подлежат установлению

№ п/п	Наименование ВРИ	Код (числовое обозначение ВРИ)	Предельные размеры земельных участков (кв. м)		Максимальный процент застройки, в том числе в зависимости от количества надземных этажей*	Минимальные отступы от границ земельного участка (м)*	Требования к архитектурно- градострои- тельному облику *****
			min	max			
35	Земельные участки, входящие в состав общего имущества собственников индивидуальных жилых домов в малоэтажном жилом комплексе	14.0	Не подлежат установлению				Не подлежат установлению

Вспомогательные виды разрешенного использования

1. Предоставление коммунальных услуг - 3.1.1
2. Связь - 6.8
3. Обеспечение внутреннего правопорядка - 8.3

Условно разрешенные виды использования земельных участков и объектов капитального строительства в градостроительном регламенте для зоны Ж-3 (ЛО) не установлены.

* - Применяется с учетом режимов использования охранной зоны и территории ООПТ федерального значения национальный парк «Лосиный остров».

** - Земельный участок предназначен для возведения одного жилого дома, а также размещения вспомогательных построек, необходимых для его обслуживания, а именно: индивидуальных гаражей и хозяйственных построек.

*** - Минимальный размер земельного участка не распространяется на земельные участки, формируемые под существующими многоквартирными жилыми домами, а определяется проектом межевания территории или схемой расположения земельного участка на кадастровом плане территории, оформляемой с учетом изменений законодательства с 01.09.2022.

**** - Существующие объекты, предназначенные для хранения личного автотранспорта граждан, имеющие одну или более общих стен с другими объектами гаражного назначения, предназначенными для хранения личного автотранспорта граждан.

***** - Требования к архитектурно-градостроительному облику распространяются на объекты капитального строительства и территории, полностью или частично размещаемые в пределах частей земельных участков, расположенных в границах территорий (Тип 1, Тип 2), в соответствии с

картой градостроительного зонирования с установлением территорий, в границах которых предусматриваются требования к архитектурно-градостроительному облику объектов капитального строительства.

Максимальный класс опасности (по санитарной классификации) объектов капитального строительства, размещаемых на территории участков зоны - V.

Иные показатели по параметрам застройки зоны Ж-3-ЛО: территории объектов обслуживания населения; требования и параметры по временному хранению индивидуальных транспортных средств, размещению гаражей и открытых автостоянок, требования и параметры к доле озелененной территории земельных участков, регламентируются и устанавливаются нормативами градостроительного проектирования.

Не допускается размещение вспомогательных строений (за исключением гаража) перед основным строением со стороны улиц и проездов.

О-1 (ЛО) - МНОГОФУНКЦИОНАЛЬНАЯ ОБЩЕСТВЕННО-ДЕЛОВАЯ ЗОНА

Многофункциональная общественно-деловая зона О-1-ЛО установлена для обеспечения условий размещения объектов капитального строительства в целях извлечения прибыли на основании торговой, банковской и иной предпринимательской деятельности, а также общественного использования объектов капитального строительства.

Основные виды разрешенного использования

№ п/п	Наименование ВРИ	Код (числовое обозначение ВРИ)	Предельные размеры земельных участков (кв. м)		Максимальный процент застройки, в том числе в зависимости от количества надземных этажей*	Минимальные отступы от границ земельного участка (м)*	Требования к архитектурно-градостроительному облику**
			min	max			
1	Коммунальное обслуживание	3.1	30	100 000	Не подлежат установлению		Устанавливаются (ст. 45 настоящих Правил)
2	Предоставление коммунальных услуг	3.1.1	30	100 000	Не подлежат установлению		Не подлежат установлению
3	Административные здания организаций, обеспечивающих предоставление коммунальных услуг	3.1.2	1 000	100 000	Не подлежат установлению		Устанавливаются (ст. 45 настоящих Правил)
4	Дома социального обслуживания	3.2.1	500	100 000	Не подлежат установлению		Устанавливаются (ст. 45 настоящих Правил)
5	Оказание социальной помощи населению	3.2.2	500	100 000	Не подлежат установлению		Устанавливаются (ст. 45 настоящих Правил)

№ п/п	Наименование ВРИ	Код (числовое обозначение ВРИ)	Предельные размеры земельных участков (кв. м)		Максимальный процент застройки, в том числе в зависимости от количества надземных этажей*	Минимальные отступы от границ земельного участка (м)*	Требования к архитектурно-градостроительному облику**
			min	max			
6	Оказание услуг связи	3.2.3	500	100 000	Не подлежат установлению		Устанавливаются (ст. 45 настоящих Правил)
7	Общежития	3.2.4	500	100 000	Не подлежат установлению		Не подлежат установлению
8	Бытовое обслуживание	3.3	200	100 000	Не подлежат установлению		Устанавливаются (ст. 45 настоящих Правил)
9	Амбулаторно-поликлиническое обслуживание	3.4.1	1 000	1 000 000	Не подлежат установлению		Устанавливаются (ст. 45 настоящих Правил)
10	Стационарное медицинское обслуживание	3.4.2	1 000	1 000 000	Не подлежат установлению		Устанавливаются (ст. 45 настоящих Правил)
11	Дошкольное, начальное и среднее общее образование	3.5.1	Не подлежат установлению				Устанавливаются (ст. 45 настоящих Правил)
12	Среднее и высшее профессиональное образование	3.5.2	5 000	100 000	Не подлежат установлению		Устанавливаются (ст. 45 настоящих Правил)

№ п/п	Наименование ВРИ	Код (числовое обозначение ВРИ)	Предельные размеры земельных участков (кв. м)		Максимальный процент застройки, в том числе в зависимости от количества надземных этажей*	Минимальные отступы от границ земельного участка (м)*	Требования к архитектурно- градострои- тельному облику**
			min	max			
13	Объекты культурно- досуговой деятельности	3.6.1	1 000	100 000	Не подлежат установлению		Устанавливаются (ст. 45 настоящих Правил)
14	Общественное управление	3.8	1 000	100 000	Не подлежат установлению		Устанавливаются (ст. 45 настоящих Правил)
15	Государственное управление	3.8.1	1 000	100 000	Не подлежат установлению		Устанавливаются (ст. 45 настоящих Правил)
16	Представительская деятельность	3.8.2	1 000	100 000	Не подлежат установлению		Не подлежат установлению
17	Обеспечение научной деятельности	3.9	500	100 000	Не подлежат установлению		Устанавливаются (ст. 45 настоящих Правил)
18	Обеспечение деятельности в области гидрометеорологии и смежных с ней областях	3.9.1	Не подлежат установлению				Не подлежат установлению
19	Проведение научных исследований	3.9.2	2 500	100 000	Не подлежат установлению		Устанавливаются (ст. 45 настоящих Правил)

№ п/п	Наименование ВРИ	Код (числовое обозначение ВРИ)	Предельные размеры земельных участков (кв. м)		Максимальный процент застройки, в том числе в зависимости от количества надземных этажей*	Минимальные отступы от границ земельного участка (м)*	Требования к архитектурно- градострои- тельному облику**
			min	max			
20	Проведение научных испытаний	3.9.3	2 500	100 000	Не подлежат установлению	Устанавливаются (ст. 45 настоящих Правил)	
21	Амбулаторное ветеринарное обслуживание	3.10.1	1 000	10 000	Не подлежат установлению	Устанавливаются (ст. 45 настоящих Правил)	
22	Деловое управление	4.1	1 000	500 000	Не подлежат установлению	Устанавливаются (ст. 45 настоящих Правил)	
23	Объекты торговли (торговые центры, торгово- развлекательные центры (комплексы)	4.2	5 000	Не подлежат установлению		Устанавливаются (ст. 45 настоящих Правил)	
24	Рынки	4.3	1 500	50 000	Не подлежат установлению	Устанавливаются (ст. 45 настоящих Правил)	
25	Магазины	4.4	500	25 000	Не подлежат установлению	Устанавливаются (ст. 45 настоящих Правил)	

№ п/п	Наименование ВРИ	Код (числовое обозначение ВРИ)	Предельные размеры земельных участков (кв. м)		Максимальный процент застройки, в том числе в зависимости от количества надземных этажей*	Минимальные отступы от границ земельного участка (м)*	Требования к архитектурно- градострои- тельному облику**
			min	max			
26	Банковская и страховая деятельность	4.5	1 000	10 000	Не подлежат установлению	Устанавливаются (ст. 45 настоящих Правил)	
27	Общественное питание	4.6	500	10 000	Не подлежат установлению	Устанавливаются (ст. 45 настоящих Правил)	
28	Выставочно-ярмарочная деятельность	4.10	5 000	50 000	Не подлежат установлению	Устанавливаются (ст. 45 настоящих Правил)	
29	Спорт	5.1	1 000	500 000	Не подлежат установлению	Устанавливаются (ст. 45 настоящих Правил)	
30	Обеспечение спортивно- зрелищных мероприятий	5.1.1	1 000	100 000	Не подлежат установлению	Устанавливаются (ст. 45 настоящих Правил)	
31	Площадки для занятий спортом	5.1.3	1 000	100 000	Не подлежат установлению	Не подлежат установлению	
32	Оборудованные площадки для занятий спортом	5.1.4	1 000	100 000	Не подлежат установлению	Не подлежат установлению	

№ п/п	Наименование ВРИ	Код (числовое обозначение ВРИ)	Предельные размеры земельных участков (кв. м)		Максимальный процент застройки, в том числе в зависимости от количества надземных этажей*	Минимальные отступы от границ земельного участка (м)*	Требования к архитектурно-градостроительному облику**
			min	max			
33	Водный спорт	5.1.5	1 000	100 000	Не подлежат установлению		Не подлежат установлению
34	Спортивные базы	5.1.7	1 000	100 000	Не подлежат установлению		Устанавливаются (ст. 45 настоящих Правил)
35	Связь	6.8	Не подлежат установлению			Не подлежат установлению	
36	Обслуживание перевозок пассажиров	7.2.2	Не подлежат установлению			Устанавливаются (ст. 45 настоящих Правил)	
37	Трубопроводный транспорт	7.5	Не распространяется			Не подлежат установлению	
38	Обеспечение внутреннего правопорядка	8.3	Не подлежат установлению			Не подлежат установлению	
39	Историко-культурная деятельность	9.3	Не распространяется			Не подлежат установлению	
40	Гидротехнические сооружения	11.3	Не подлежат установлению			Не подлежат установлению	
41	Земельные участки (территории) общего пользования	12.0	Не распространяется			Не подлежат установлению	

№ п/п	Наименование ВРИ	Код (числовое обозначение ВРИ)	Предельные размеры земельных участков (кв. м)		Максимальный процент застройки, в том числе в зависимости от количества надземных этажей*	Минимальные отступы от границ земельного участка (м)*	Требования к архитектурно-градостроительному облику**
			min	max			
42	Улично-дорожная сеть	12.0.1	Не подлежат установлению				Не подлежат установлению
43	Благоустройство территории	12.0.2	Не подлежат установлению				Не подлежат установлению

Вспомогательные виды разрешенного использования

1. Предоставление коммунальных услуг - 3.1.1
2. Связь - 6.8
3. Обеспечение внутреннего правопорядка - 8.3

Условно разрешенные виды использования земельных участков и объектов капитального строительства в градостроительном регламенте для зоны О-1 (ЛО) не установлены.

* - Применяется с учетом режимов использования охранной зоны и территории ООПТ федерального значения национальный парк «Лосиный остров».

** - Требования к архитектурно-градостроительному облику распространяются на объекты капитального строительства и территории, полностью или частично размещаемые в пределах частей земельных участков, расположенных в границах территорий (Тип 1, Тип 2), в соответствии с картой градостроительного зонирования с установлением территорий, в границах которых предусматриваются требования к архитектурно-градостроительному облику объектов капитального строительства.

Показатели по параметрам застройки зоны О-1-ЛО: территории объектов обслуживания населения; требования и параметры по временному хранению индивидуальных транспортных средств, размещению гаражей и открытых автостоянок, требования и параметры к доле озелененной территории земельных участков, регламентируются и устанавливаются нормативами градостроительного проектирования.

О-1 (ОЗ) - МНОГОФУНКЦИОНАЛЬНАЯ ОБЩЕСТВЕННО-ДЕЛОВАЯ ЗОНА

Многофункциональная общественно-деловая зона О-1-ОЗ установлена для обеспечения условий размещения объектов капитального строительства в целях извлечения прибыли на основании торговой, банковской и иной предпринимательской деятельности, а также общественного использования объектов капитального строительства.

Основные виды разрешенного использования

№ п/п	Наименование ВРИ	Код (числовое обозначение ВРИ)	Предельные размеры земельных участков (кв. м)		Максимальный процент застройки, в том числе в зависимости от количества надземных этажей*	Минимальные отступы от границ земельного участка (м)*	Требования к архитектурно- градострои- тельному облику**
			min	max			
1	Коммунальное обслуживание	3.1	30	100 000	Не подлежат установлению	Устанавливаются (ст. 45 настоящих Правил)	
2	Предоставление коммунальных услуг	3.1.1	30	10 000	Не подлежат установлению	Не подлежат установлению	
3	Административные здания организаций, обеспечивающих предоставление коммунальных услуг	3.1.2	1 000	100 000	Не подлежат установлению	Устанавливаются (ст. 45 настоящих Правил)	
4	Дома социального обслуживания	3.2.1	500	100 000	Не подлежат установлению	Устанавливаются (ст. 45 настоящих Правил)	
5	Оказание социальной помощи населению	3.2.2	500	100 000	Не подлежат установлению	Устанавливаются (ст. 45 настоящих Правил)	

№ п/п	Наименование ВРИ	Код (числовое обозначение ВРИ)	Предельные размеры земельных участков (кв. м)		Максимальный процент застройки, в том числе в зависимости от количества надземных этажей*	Минимальные отступы от границ земельного участка (м)*	Требования к архитектурно-градостроительному облику**
			min	max			
6	Оказание услуг связи	3.2.3	500	100 000	Не подлежат установлению		Устанавливаются (ст. 45 настоящих Правил)
7	Общежития	3.2.4	500	100 000	Не подлежат установлению		Не подлежат установлению
8	Бытовое обслуживание	3.3	200	100 000	Не подлежат установлению		Устанавливаются (ст. 45 настоящих Правил)
9	Амбулаторно-поликлиническое обслуживание	3.4.1	1 000	1 000 000	Не подлежат установлению		Устанавливаются (ст. 45 настоящих Правил)
10	Стационарное медицинское обслуживание	3.4.2	1 000	1 000 000	Не подлежат установлению		Устанавливаются (ст. 45 настоящих Правил)
11	Дошкольное, начальное и среднее общее образование	3.5.1	Не подлежат установлению				Устанавливаются (ст. 45 настоящих Правил)
12	Среднее и высшее профессиональное образование	3.5.2	5 000	100 000	Не подлежат установлению		Устанавливаются (ст. 45 настоящих Правил)

№ п/п	Наименование ВРИ	Код (числовое обозначение ВРИ)	Предельные размеры земельных участков (кв. м)		Максимальный процент застройки, в том числе в зависимости от количества надземных этажей*	Минимальные отступы от границ земельного участка (м)*	Требования к архитектурно- градострои- тельному облику**
			min	max			
13	Объекты культурно- досуговой деятельности	3.6.1	1 000	100 000	Не подлежат установлению		Устанавливаются (ст. 45 настоящих Правил)
14	Общественное управление	3.8	1 000	100 000	Не подлежат установлению		Устанавливаются (ст. 45 настоящих Правил)
15	Государственное управление	3.8.1	1 000	100 000	Не подлежат установлению		Устанавливаются (ст. 45 настоящих Правил)
16	Представительская деятельность	3.8.2	1 000	100 000	Не подлежат установлению		Не подлежат установлению
17	Обеспечение научной деятельности	3.9	500	100 000	Не подлежат установлению		Устанавливаются (ст. 45 настоящих Правил)
18	Обеспечение деятельности в области гидрометеорологии и смежных с ней областях	3.9.1	Не подлежат установлению				Не подлежат установлению
19	Проведение научных исследований	3.9.2	2 500	100 000	Не подлежат установлению		Устанавливаются (ст. 45 настоящих Правил)

№ п/п	Наименование ВРИ	Код (числовое обозначение ВРИ)	Предельные размеры земельных участков (кв. м)		Максимальный процент застройки, в том числе в зависимости от количества надземных этажей*	Минимальные отступы от границ земельного участка (м)*	Требования к архитектурно-градостроительному облику**
			min	max			
20	Проведение научных испытаний	3.9.3	2 500	100 000	Не подлежат установлению		Устанавливаются (ст. 45 настоящих Правил)
21	Амбулаторное ветеринарное обслуживание	3.10.1	1 000	10 000	Не подлежат установлению		Устанавливаются (ст. 45 настоящих Правил)
22	Приюты для животных	3.10.2	1 000	100 000	Не подлежат установлению		Устанавливаются (ст. 45 настоящих Правил)
23	Деловое управление	4.1	1 000	500 000	Не подлежат установлению		Устанавливаются (ст. 45 настоящих Правил)
24	Объекты торговли (торговые центры, торгово-развлекательные центры (комплексы))	4.2	5 000	Не подлежат установлению			Устанавливаются (ст. 45 настоящих Правил)
25	Рынки	4.3	1 500	50 000	Не подлежат установлению		Устанавливаются (ст. 45 настоящих Правил)

№ п/п	Наименование ВРИ	Код (числовое обозначение ВРИ)	Предельные размеры земельных участков (кв. м)		Максимальный процент застройки, в том числе в зависимости от количества надземных этажей*	Минимальные отступы от границ земельного участка (м)*	Требования к архитектурно- градострои- тельному облику**
			min	max			
26	Магазины	4.4	500	25 000	Не подлежат установлению	Устанавливаются (ст. 45 настоящих Правил)	
27	Банковская и страховая деятельность	4.5	1 000	10 000	Не подлежат установлению	Устанавливаются (ст. 45 настоящих Правил)	
28	Общественное питание	4.6	500	10 000	Не подлежат установлению	Устанавливаются (ст. 45 настоящих Правил)	
29	Развлекательные мероприятия	4.8.1	5 000	100 000	Не подлежат установлению	Устанавливаются (ст. 45 настоящих Правил)	
30	Служебные гаражи	4.9	1 000	25 000	Не подлежат установлению	Устанавливаются (ст. 45 настоящих Правил)	
31	Объекты дорожного сервиса	4.9.1	1 000	25 000	Не подлежат установлению	Устанавливаются (ст. 45 настоящих Правил)	

№ п/п	Наименование ВРИ	Код (числовое обозначение ВРИ)	Предельные размеры земельных участков (кв. м)		Максимальный процент застройки, в том числе в зависимости от количества надземных этажей*	Минимальные отступы от границ земельного участка (м)*	Требования к архитектурно-градостроительному облику**
			min	max			
32	Обеспечение дорожного отдыха	4.9.1.2	1 000	10 000	Не подлежат установлению	Устанавливаются (ст. 45 настоящих Правил)	
33	Автомобильные мойки	4.9.1.3	1 000	25 000	Не подлежат установлению	Устанавливаются (ст. 45 настоящих Правил)	
34	Ремонт автомобилей	4.9.1.4	1 000	25 000	Не подлежат установлению	Устанавливаются (ст. 45 настоящих Правил)	
35	Стоянка транспортных средств	4.9.2	1 000	25 000	Не подлежат установлению	Не подлежат установлению	
36	Выставочно-ярмарочная деятельность	4.10	5 000	50 000	Не подлежат установлению	Устанавливаются (ст. 45 настоящих Правил)	
37	Спорт	5.1	1 000	500 000	Не подлежат установлению	Устанавливаются (ст. 45 настоящих Правил)	
38	Обеспечение спортивно-зрелищных мероприятий	5.1.1	1 000	100 000	Не подлежат установлению	Устанавливаются (ст. 45 настоящих Правил)	

№ п/п	Наименование ВРИ	Код (числовое обозначение ВРИ)	Предельные размеры земельных участков (кв. м)		Максимальный процент застройки, в том числе в зависимости от количества надземных этажей*	Минимальные отступы от границ земельного участка (м)*	Требования к архитектурно-градостроительному облику**
			min	max			
39	Площадки для занятий спортом	5.1.3	1 000	100 000	Не подлежат установлению		Не подлежат установлению
40	Оборудованные площадки для занятий спортом	5.1.4	1 000	100 000	Не подлежат установлению		Не подлежат установлению
41	Водный спорт	5.1.5	1 000	100 000	Не подлежат установлению		Не подлежат установлению
42	Спортивные базы	5.1.7	1 000	100 000	Не подлежат установлению		Устанавливаются (ст. 45 настоящих Правил)
43	Связь	6.8	Не подлежат установлению				Не подлежат установлению
44	Обслуживание перевозок пассажиров	7.2.2	Не подлежат установлению				Устанавливаются (ст. 45 настоящих Правил)
45	Стоянки транспорта общего пользования	7.2.3	Не подлежат установлению				Не подлежат установлению
46	Трубопроводный транспорт	7.5	Не распространяется				Не подлежат установлению
47	Обеспечение внутреннего правопорядка	8.3	Не подлежат установлению				Не подлежат установлению

№ п/п	Наименование ВРИ	Код (числовое обозначение ВРИ)	Предельные размеры земельных участков (кв. м)		Максимальный процент застройки, в том числе в зависимости от количества надземных этажей*	Минимальные отступы от границ земельного участка (м)*	Требования к архитектурно- градострои- тельному облику**
			min	max			
48	Историко-культурная деятельность	9.3	Не распространяется				Не подлежат установлению
49	Гидротехнические сооружения	11.3	Не подлежат установлению				Не подлежат установлению
50	Земельные участки (территории) общего пользования	12.0	Не распространяется				Не подлежат установлению
51	Улично-дорожная сеть	12.0.1	Не подлежат установлению				Не подлежат установлению
52	Благоустройство территории	12.0.2	Не подлежат установлению				Не подлежат установлению

Вспомогательные виды разрешенного использования

1. Предоставление коммунальных услуг - 3.1.1
2. Связь - 6.8
3. Обеспечение внутреннего правопорядка - 8.3

Условно разрешенные виды использования

№ п/п	Наименование ВРИ	Код (числовое обозначение ВРИ)	Предельные размеры земельных участков (кв. м)		Максимальный процент застройки, в том числе в зависимости от количества надземных этажей*	Минимальные отступы от границ земельного участка (м)*	Требования к архитектурно-градостроительному облику**
			min	max			
1	Гостиничное обслуживание	4.7	1 000	500 000	Не подлежат установлению	Устанавливаются (ст. 45 настоящих Правил)	
2	Проведение азартных игр	4.8.2	5 000	100 000	Не подлежат установлению	Устанавливаются (ст. 45 настоящих Правил)	
3	Заправка транспортных средств	4.9.1.1	1 000	10 000	Не подлежат установлению	Не подлежат установлению	
4	Авиационный спорт	5.1.6	1 000	100 000	Не подлежат установлению	Устанавливаются (ст. 45 настоящих Правил)	
5	Склад	6.9	1 000	Не подлежат установлению		Устанавливаются (ст. 45 настоящих Правил)	
6	Научно-производственная деятельность	6.12	5 000	Не подлежат установлению		Устанавливаются (ст. 45 настоящих Правил)	

* - Применяется с учетом режимов использования охранной зоны и территории ООПТ федерального значения национальный парк «Лосиный остров».

** - Требования к архитектурно-градостроительному облику распространяются на объекты капитального строительства и территории, полностью или частично размещаемые в пределах частей земельных участков, расположенных в границах территорий (Тип 1, Тип 2), в соответствии с картой градостроительного зонирования с установлением территорий, в границах которых предусматриваются требования к архитектурно-градостроительному облику объектов капитального строительства.

Показатели по параметрам застройки зоны О-1-ОЗ: территории объектов обслуживания населения; требования и параметры по временному хранению индивидуальных транспортных средств, размещению гаражей и открытых автостоянок, требования и параметры к доле озелененной территории земельных участков, регламентируются и устанавливаются нормативами градостроительного проектирования.

О-1Л (ОЗ) - МНОГОФУНКЦИОНАЛЬНАЯ ОБЩЕСТВЕННО-ДЕЛОВАЯ ЗОНА

Многофункциональная общественно-деловая зона О-1Л-ОЗ установлена для обеспечения условий размещения объектов капитального строительства в целях извлечения прибыли на основании торговой, банковской и иной предпринимательской деятельности, а также общественного использования объектов капитального строительства.

Основные виды разрешенного использования

№ п/п	Наименование ВРИ	Код (числовое обозначение ВРИ)	Предельные размеры земельных участков (кв. м)		Максимальный процент застройки, в том числе в зависимости от количества надземных этажей*	Минимальные отступы от границ земельного участка (м)*	Требования к архитектурно-градостроительному облику**
			min	max			
1	Коммунальное обслуживание	3.1	30	100 000	Не подлежат установлению		Устанавливаются (ст. 45 настоящих Правил)
2	Административные здания организаций, обеспечивающих предоставление коммунальных услуг	3.1.2	1 000	100 000	Не подлежат установлению		Устанавливаются (ст. 45 настоящих Правил)
3	Бытовое обслуживание	3.3	200	100 000	Не подлежат установлению		Устанавливаются (ст. 45 настоящих Правил)
4	Общественное управление	3.8	1 000	100 000	Не подлежат установлению		Устанавливаются (ст. 45 настоящих Правил)

№ п/п	Наименование ВРИ	Код (числовое обозначение ВРИ)	Предельные размеры земельных участков (кв. м)		Максимальный процент застройки, в том числе в зависимости от количества надземных этажей*	Минимальные отступы от границ земельного участка (м)*	Требования к архитектурно-градостроительному облику**
			min	max			
5	Государственное управление	3.8.1	1 000	100 000	Не подлежат установлению		Устанавливаются (ст. 45 настоящих Правил)
6	Представительская деятельность	3.8.2	1 000	100 000	Не подлежат установлению		Не подлежат установлению
7	Обеспечение научной деятельности	3.9	500	100 000	Не подлежат установлению		Устанавливаются (ст. 45 настоящих Правил)
8	Обеспечение деятельности в области гидрометеорологии и смежных с ней областях	3.9.1	Не подлежат установлению				Не подлежат установлению
9	Проведение научных исследований	3.9.2	2 500	100 000	Не подлежат установлению		Устанавливаются (ст. 45 настоящих Правил)
10	Проведение научных испытаний	3.9.3	2 500	100 000	Не подлежат установлению		Устанавливаются (ст. 45 настоящих Правил)
11	Магазины	4.4	500	10 000	Не подлежат установлению		Устанавливаются (ст. 45 настоящих Правил)

№ п/п	Наименование ВРИ	Код (числовое обозначение ВРИ)	Предельные размеры земельных участков (кв. м)		Максимальный процент застройки, в том числе в зависимости от количества надземных этажей*	Минимальные отступы от границ земельного участка (м)*	Требования к архитектурно-градостроительному облику**
			min	max			
12	Общественное питание	4.6	500	10 000	Не подлежат установлению		Устанавливаются (ст. 45 настоящих Правил)
13	Служебные гаражи	4.9	1 000	20 000	Не подлежат установлению		Устанавливаются (ст. 45 настоящих Правил)
14	Стоянка транспортных средств	4.9.2	1 000	20 000	Не подлежат установлению		Не подлежат установлению
15	Производственная деятельность	6.0	5 000	Не подлежат установлению		Устанавливаются (ст. 45 настоящих Правил)	
16	Связь	6.8	Не подлежат установлению			Не подлежат установлению	
17	Стоянки транспорта общего пользования	7.2.3	Не подлежат установлению			Не подлежат установлению	
18	Обеспечение внутреннего правопорядка	8.3	Не подлежат установлению			Не подлежат установлению	
19	Земельные участки (территории) общего пользования	12.0	Не распространяется			Не подлежат установлению	

№ п/п	Наименование ВРИ	Код (числовое обозначение ВРИ)	Предельные размеры земельных участков (кв. м)		Максимальный процент застройки, в том числе в зависимости от количества надземных этажей*	Минимальные отступы от границ земельного участка (м)*	Требования к архитектурно-градостроительному облику**
			min	max			
20	Улично-дорожная сеть	12.0.1	Не подлежат установлению				Не подлежат установлению
21	Благоустройство территории	12.0.2	Не подлежат установлению				Не подлежат установлению

Вспомогательные виды разрешенного использования

1. Предоставление коммунальных услуг - 3.1.1
2. Связь - 6.8
3. Обеспечение внутреннего правопорядка - 8.3

Условно разрешенные виды использования

№ п/п	Наименование ВРИ	Код (числовое обозначение ВРИ)	Предельные размеры земельных участков (кв. м)		Максимальный процент застройки, в том числе в зависимости от количества надземных этажей*	Минимальные отступы от границ земельного участка (м)*	Требования к архитектурно-градостроительному облику**
			min	max			
1	Общежития	3.2.4	500	100 000	Не подлежат установлению		Не подлежат установлению
2	Научно-производственная деятельность	6.12	5 000	Не подлежат установлению			Устанавливаются (ст. 45 настоящих Правил)

* - Применяется с учетом режимов использования охранной зоны и территории ООПТ федерального значения национальный парк «Лосиный остров».

** - Требования к архитектурно-градостроительному облику распространяются на объекты капитального строительства и территории, полностью или частично размещаемые в пределах частей земельных участков, расположенных в границах территорий (Тип 1, Тип 2), в соответствии с

картой градостроительного зонирования с установлением территорий, в границах которых предусматриваются требования к архитектурно-градостроительному облику объектов капитального строительства.

Показатели по параметрам застройки зоны О-1Л-ОЗ: территории объектов обслуживания населения; требования и параметры по временному хранению индивидуальных транспортных средств, размещению гаражей и открытых автостоянок, требования и параметры к доле озелененной территории земельных участков, регламентируются и устанавливаются нормативами градостроительного проектирования.

О-2 (ЛО) - ЗОНА СПЕЦИАЛИЗИРОВАННОЙ ОБЩЕСТВЕННОЙ ЗАСТРОЙКИ

Зона специализированной общественной застройки О-2-ЛО установлена для обеспечения условий формирования территорий с широким спектром социальных и коммунально-бытовых функций, ориентированных на удовлетворение повседневных и периодических потребностей населения.

Основные виды разрешенного использования

№ п/п	Наименование ВРИ	Код (числовое обозначение ВРИ)	Предельные размеры земельных участков (кв. м)		Максимальный процент застройки, в том числе в зависимости от количества надземных этажей*	Минимальные отступы от границ земельного участка (м)*	Требования к архитектурно-градостроительному облику**
			min	max			
1	Коммунальное обслуживание	3.1	30	100 000	Не подлежат установлению	Устанавливаются (ст. 45 настоящих Правил)	
2	Предоставление коммунальных услуг	3.1.1	30	100 000	Не подлежат установлению	Не подлежат установлению	
3	Административные здания организаций, обеспечивающих предоставление коммунальных услуг	3.1.2	1 000	100 000	Не подлежат установлению	Устанавливаются (ст. 45 настоящих Правил)	
4	Дома социального обслуживания	3.2.1	500	100 000	Не подлежат установлению	Устанавливаются (ст. 45 настоящих Правил)	
5	Оказание социальной помощи населению	3.2.2	500	100 000	Не подлежат установлению	Устанавливаются (ст. 45 настоящих Правил)	

№ п/п	Наименование ВРИ	Код (числовое обозначение ВРИ)	Предельные размеры земельных участков (кв. м)		Максимальный процент застройки, в том числе в зависимости от количества надземных этажей*	Минимальные отступы от границ земельного участка (м)*	Требования к архитектурно-градостроительному облику**
			min	max			
6	Оказание услуг связи	3.2.3	500	100 000	Не подлежат установлению		Устанавливаются (ст. 45 настоящих Правил)
7	Бытовое обслуживание	3.3	200	100 000	Не подлежат установлению		Устанавливаются (ст. 45 настоящих Правил)
8	Амбулаторно-поликлиническое обслуживание	3.4.1	5 000	1 000 000	Не подлежат установлению		Устанавливаются (ст. 45 настоящих Правил)
9	Стационарное медицинское обслуживание	3.4.2	1 000	1 000 000	Не подлежат установлению		Устанавливаются (ст. 45 настоящих Правил)
10	Медицинские организации особого назначения	3.4.3	1 000	1 000 000	Не подлежат установлению		Не подлежат установлению
11	Образование и просвещение	3.5	4 000	100 000	Не подлежат установлению		Устанавливаются (ст. 45 настоящих Правил)
12	Дошкольное, начальное и среднее общее образование	3.5.1	Не подлежат установлению				Устанавливаются (ст. 45 настоящих Правил)

№ п/п	Наименование ВРИ	Код (числовое обозначение ВРИ)	Предельные размеры земельных участков (кв. м)		Максимальный процент застройки, в том числе в зависимости от количества надземных этажей*	Минимальные отступы от границ земельного участка (м)*	Требования к архитектурно-градостроительному облику**
			min	max			
13	Среднее и высшее профессиональное образование	3.5.2	5 000	100 000	Не подлежат установлению		Устанавливаются (ст. 45 настоящих Правил)
14	Объекты культурно-досуговой деятельности	3.6.1	1 000	100 000	Не подлежат установлению		Устанавливаются (ст. 45 настоящих Правил)
15	Общественное управление	3.8	1 000	100 000	Не подлежат установлению		Устанавливаются (ст. 45 настоящих Правил)
16	Государственное управление	3.8.1	1 000	100 000	Не подлежат установлению		Устанавливаются (ст. 45 настоящих Правил)
17	Представительская деятельность	3.8.2	1 000	100 000	Не подлежат установлению		Не подлежат установлению
18	Обеспечение научной деятельности	3.9	500	100 000	Не подлежат установлению		Устанавливаются (ст. 45 настоящих Правил)
19	Обеспечение деятельности в области гидрометеорологии и смежных с ней областях	3.9.1	Не подлежат установлению				Не подлежат установлению

№ п/п	Наименование ВРИ	Код (числовое обозначение ВРИ)	Предельные размеры земельных участков (кв. м)		Максимальный процент застройки, в том числе в зависимости от количества надземных этажей*	Минимальные отступы от границ земельного участка (м)*	Требования к архитектурно- градострои- тельному облику**
			min	max			
20	Амбулаторное ветеринарное обслуживание	3.10.1	1 000	10 000	Не подлежат установлению		Устанавливаются (ст. 45 настоящих Правил)
21	Спорт	5.1	1 000	100 000	Не подлежат установлению		Устанавливаются (ст. 45 настоящих Правил)
22	Обеспечение спортивно- зрелищных мероприятий	5.1.1	1 000	100 000	Не подлежат установлению		Устанавливаются (ст. 45 настоящих Правил)
23	Обеспечение занятий спортом в помещениях	5.1.2	1 000	100 000	Не подлежат установлению		Устанавливаются (ст. 45 настоящих Правил)
24	Площадки для занятий спортом	5.1.3	1 000	100 000	Не подлежат установлению		Не подлежат установлению
25	Связь	6.8	Не подлежат установлению				Не подлежат установлению
26	Трубопроводный транспорт	7.5	Не распространяется				Не подлежат установлению
27	Обеспечение внутреннего правопорядка	8.3	Не подлежат установлению				Не подлежат установлению

№ п/п	Наименование ВРИ	Код (числовое обозначение ВРИ)	Предельные размеры земельных участков (кв. м)		Максимальный процент застройки, в том числе в зависимости от количества надземных этажей*	Минимальные отступы от границ земельного участка (м)*	Требования к архитектурно-градостроительному облику**
			min	max			
28	Историко-культурная деятельность	9.3	Не распространяется				Не подлежат установлению
29	Гидротехнические сооружения	11.3	Не подлежат установлению				Не подлежат установлению
30	Земельные участки (территории) общего пользования	12.0	Не распространяется				Не подлежат установлению
31	Улично-дорожная сеть	12.0.1	Не подлежат установлению				Не подлежат установлению
32	Благоустройство территории	12.0.2	Не подлежат установлению				Не подлежат установлению

Вспомогательные виды разрешенного использования

1. Предоставление коммунальных услуг - 3.1.1
2. Связь - 6.8
3. Обеспечение внутреннего правопорядка - 8.3

Условно разрешенные виды использования земельных участков и объектов капитального строительства в градостроительном регламенте для зоны О-2 (ЛО) не установлены.

* - Применяется с учетом режимов использования охранной зоны и территории ООПТ федерального значения национальный парк «Лосиный остров».

** - Требования к архитектурно-градостроительному облику распространяются на объекты капитального строительства и территории, полностью или частично размещаемые в пределах частей земельных участков, расположенных в границах территорий (Тип 1, Тип 2), в соответствии с

картой градостроительного зонирования с установлением территорий, в границах которых предусматриваются требования к архитектурно-градостроительному облику объектов капитального строительства.

Показатели по параметрам застройки зоны О-2-ЛО: территории объектов обслуживания населения; требования и параметры по временному хранению индивидуальных транспортных средств, размещению гаражей и открытых автостоянок, требования и параметры к доле озелененной территории земельных участков, регламентируются и устанавливаются нормативами градостроительного проектирования.

О-2 (ОЗ) - ЗОНА СПЕЦИАЛИЗИРОВАННОЙ ОБЩЕСТВЕННОЙ ЗАСТРОЙКИ

Зона специализированной общественной застройки О-2-ОЗ установлена для обеспечения условий формирования территорий с широким спектром социальных и коммунально-бытовых функций, ориентированных на удовлетворение повседневных и периодических потребностей населения.

Основные виды разрешенного использования

№ п/п	Наименование ВРИ	Код (числовое обозначение ВРИ)	Предельные размеры земельных участков (кв. м)		Максимальный процент застройки, в том числе в зависимости от количества надземных этажей*	Минимальные отступы от границ земельного участка (м)*	Требования к архитектурно-градостроительному облику***
			min	max			
1	Коммунальное обслуживание	3.1	30	100 000	Не подлежат установлению	Устанавливаются (ст. 45 настоящих Правил)	
2	Предоставление коммунальных услуг	3.1.1	30	100 000	Не подлежат установлению	Не подлежат установлению	
3	Административные здания организаций, обеспечивающих предоставление коммунальных услуг	3.1.2	1 000	100 000	Не подлежат установлению	Устанавливаются (ст. 45 настоящих Правил)	
4	Дома социального обслуживания	3.2.1	500	100 000	Не подлежат установлению	Устанавливаются (ст. 45 настоящих Правил)	
5	Оказание социальной помощи населению	3.2.2	500	100 000	Не подлежат установлению	Устанавливаются (ст. 45 настоящих Правил)	

№ п/п	Наименование ВРИ	Код (числовое обозначение ВРИ)	Предельные размеры земельных участков (кв. м)		Максимальный процент застройки, в том числе в зависимости от количества надземных этажей*	Минимальные отступы от границ земельного участка (м)*	Требования к архитектурно-градостроительному облику***
			min	max			
6	Оказание услуг связи	3.2.3	500	100 000	Не подлежат установлению		Устанавливаются (ст. 45 настоящих Правил)
7	Бытовое обслуживание	3.3	200	100 000	Не подлежат установлению		Устанавливаются (ст. 45 настоящих Правил)
8	Амбулаторно-поликлиническое обслуживание	3.4.1	5 000	1 000 000	Не подлежат установлению		Устанавливаются (ст. 45 настоящих Правил)
9	Стационарное медицинское обслуживание	3.4.2	1 000	1 000 000	Не подлежат установлению		Устанавливаются (ст. 45 настоящих Правил)
10	Медицинские организации особого назначения	3.4.3	1 000	1 000 000	Не подлежат установлению		Не подлежат установлению
11	Образование и просвещение	3.5	4 000	100 000	Не подлежат установлению		Устанавливаются (ст. 45 настоящих Правил)
12	Дошкольное, начальное и среднее общее образование	3.5.1	Не подлежат установлению				Устанавливаются (ст. 45 настоящих Правил)

№ п/п	Наименование ВРИ	Код (числовое обозначение ВРИ)	Предельные размеры земельных участков (кв. м)		Максимальный процент застройки, в том числе в зависимости от количества надземных этажей*	Минимальные отступы от границ земельного участка (м)*	Требования к архитектурно-градостроительному облику***
			min	max			
13	Среднее и высшее профессиональное образование	3.5.2	5 000	100 000	Не подлежат установлению		Устанавливаются (ст. 45 настоящих Правил)
14	Объекты культурно-досуговой деятельности	3.6.1	1 000	100 000	Не подлежат установлению		Устанавливаются (ст. 45 настоящих Правил)
15	Общественное управление	3.8	1 000	100 000	Не подлежат установлению		Устанавливаются (ст. 45 настоящих Правил)
16	Государственное управление	3.8.1	1 000	100 000	Не подлежат установлению		Устанавливаются (ст. 45 настоящих Правил)
17	Представительская деятельность	3.8.2	1 000	100 000	Не подлежат установлению		Не подлежат установлению
18	Обеспечение научной деятельности	3.9	500	100 000	Не подлежат установлению		Устанавливаются (ст. 45 настоящих Правил)
19	Обеспечение деятельности в области гидрометеорологии и смежных с ней областях	3.9.1	Не подлежат установлению				Не подлежат установлению

№ п/п	Наименование ВРИ	Код (числовое обозначение ВРИ)	Предельные размеры земельных участков (кв. м)		Максимальный процент застройки, в том числе в зависимости от количества надземных этажей*	Минимальные отступы от границ земельного участка (м)*	Требования к архитектурно-градостроительному облику***
			min	max			
20	Амбулаторное ветеринарное обслуживание	3.10.1	1 000	10 000	Не подлежат установлению		Устанавливаются (ст. 45 настоящих Правил)
21	Приюты для животных	3.10.2	1 000	100 000	Не подлежат установлению		Устанавливаются (ст. 45 настоящих Правил)
22	Служебные гаражи	4.9	1 000	20 000	Не подлежат установлению		Устанавливаются (ст. 45 настоящих Правил)
23	Стоянка транспортных средств	4.9.2	1 000	20 000	Не подлежат установлению		Не подлежат установлению
24	Спорт	5.1	1 000	100 000	Не подлежат установлению		Устанавливаются (ст. 45 настоящих Правил)
25	Обеспечение спортивно-зрелищных мероприятий	5.1.1	1 000	100 000	Не подлежат установлению		Устанавливаются (ст. 45 настоящих Правил)
26	Обеспечение занятий спортом в помещениях	5.1.2	1 000	100 000	Не подлежат установлению		Устанавливаются (ст. 45 настоящих Правил)

№ п/п	Наименование ВРИ	Код (числовое обозначение ВРИ)	Предельные размеры земельных участков (кв. м)		Максимальный процент застройки, в том числе в зависимости от количества надземных этажей*	Минимальные отступы от границ земельного участка (м)*	Требования к архитектурно- градострои- тельному облику***
			min	max			
27	Площадки для занятий спортом	5.1.3	1 000	100 000	Не подлежат установлению		Не подлежат установлению
28	Связь	6.8	Не подлежат установлению				Не подлежат установлению
29	Трубопроводный транспорт	7.5	Не распространяется				Не подлежат установлению
30	Обеспечение внутреннего правопорядка	8.3	Не подлежат установлению				Не подлежат установлению
31	Историко-культурная деятельность	9.3	Не распространяется				Не подлежат установлению
32	Гидротехнические сооружения	11.3	Не подлежат установлению				Не подлежат установлению
33	Земельные участки (территории) общего пользования	12.0	Не распространяется				Не подлежат установлению
34	Улично-дорожная сеть	12.0.1	Не подлежат установлению				Не подлежат установлению
35	Благоустройство территории	12.0.2	Не подлежат установлению				Не подлежат установлению

Вспомогательные виды разрешенного использования

1. Предоставление коммунальных услуг - 3.1.1
2. Связь - 6.8
3. Обеспечение внутреннего правопорядка - 8.3

Условно разрешенные виды использования

№ п/п	Наименование ВРИ	Код (числовое обозначение ВРИ)	Предельные размеры земельных участков (кв. м)		Максимальный процент застройки, в том числе в зависимости от количества надземных этажей*	Минимальные отступы от границ земельного участка (м)*	Требования к архитектурно-градостроительному облику***
			min	max			
1	Хранение автотранспорта	2.7.1	500 (15**)	20 000 (50**)	Не подлежат установлению	Устанавливаются (ст. 45 настоящих Правил)	
2	Размещение гаражей для собственных нужд	2.7.2	500 (15**)	20 000 (50**)	Не подлежат установлению	Не подлежат установлению	
3	Общежития	3.2.4	500	100 000	Не подлежат установлению	Не подлежат установлению	
4	Деловое управление	4.1	1 000	100 000	Не подлежат установлению	Устанавливаются (ст. 45 настоящих Правил)	
5	Магазины	4.4	500	10 000	Не подлежат установлению	Устанавливаются (ст. 45 настоящих Правил)	

№ п/п	Наименование ВРИ	Код (числовое обозначение ВРИ)	Предельные размеры земельных участков (кв. м)		Максимальный процент застройки, в том числе в зависимости от количества надземных этажей*	Минимальные отступы от границ земельного участка (м)*	Требования к архитектурно-градостроительному облику***
			min	max			
6	Банковская и страховая деятельность	4.5	1 000	10 000	Не подлежат установлению	Устанавливаются (ст. 45 настоящих Правил)	
7	Общественное питание	4.6	500	10 000	Не подлежат установлению	Устанавливаются (ст. 45 настоящих Правил)	
8	Гостиничное обслуживание	4.7	1 000	100 000	Не подлежат установлению	Устанавливаются (ст. 45 настоящих Правил)	
9	Ремонт автомобилей	4.9.1.4	1 000	10 000	Не подлежат установлению	Устанавливаются (ст. 45 настоящих Правил)	

* - Применяется с учетом режимов использования охранной зоны и территории ООПТ федерального значения национальный парк «Лосиный остров».

** - Существующие объекты, предназначенные для хранения личного автотранспорта граждан, имеющие одну или более общих стен с другими объектами гаражного назначения, предназначенными для хранения личного автотранспорта граждан.

*** - Требования к архитектурно-градостроительному облику распространяются на объекты капитального строительства и территории, полностью или частично размещаемые в пределах частей земельных участков, расположенных в границах территорий (Тип 1, Тип 2), в соответствии с картой градостроительного зонирования с установлением территорий, в границах которых предусматриваются требования к архитектурно-градостроительному облику объектов капитального строительства.

Показатели по параметрам застройки зоны О-2-ОЗ: территории объектов обслуживания населения; требования и параметры по временному хранению индивидуальных транспортных средств, размещению гаражей и открытых автостоянок, требования и параметры к доле озелененной территории земельных участков, регламентируются и устанавливаются нормативами градостроительного проектирования.

П (ЛО) - ПРОИЗВОДСТВЕННАЯ ЗОНА

Производственная зона П-ЛО установлена для размещения производственных объектов с различными нормативами воздействия на окружающую среду, а также для размещения объектов управленческой деятельности производственных объектов, складских объектов, объектов оптовой торговли, а также для установления санитарно-защитных зон таких объектов в соответствии с требованиями технических регламентов.

Основные виды разрешенного использования

№ п/п	Наименование ВРИ	Код (числовое обозначение ВРИ)	Предельные размеры земельных участков (кв. м)		Максимальный процент застройки, в том числе в зависимости от количества надземных этажей*	Минимальные отступы от границ земельного участка (м)*	Требования к архитектурно-градостроительному облику**
			min	max			
1	Коммунальное обслуживание	3.1	30	100 000	Не подлежат установлению		Устанавливаются (ст. 45 настоящих Правил)
2	Предоставление коммунальных услуг	3.1.1	30	100 000	Не подлежат установлению		Не подлежат установлению
3	Административные здания организаций, обеспечивающих предоставление коммунальных услуг	3.1.2	1 000	100 000	Не подлежат установлению		Устанавливаются (ст. 45 настоящих Правил)
4	Служебные гаражи	4.9	1 000	20 000	Не подлежат установлению		Устанавливаются (ст. 45 настоящих Правил)
5	Объекты дорожного сервиса	4.9.1	1 000	10 000	Не подлежат установлению		Устанавливаются (ст. 45 настоящих Правил)

№ п/п	Наименование ВРИ	Код (числовое обозначение ВРИ)	Предельные размеры земельных участков (кв. м)		Максимальный процент застройки, в том числе в зависимости от количества надземных этажей*	Минимальные отступы от границ земельного участка (м)*	Требования к архитектурно-градостроительному облику**
			min	max			
6	Обеспечение дорожного отдыха	4.9.1.2	1 000	10 000	Не подлежат установлению	Устанавливаются (ст. 45 настоящих Правил)	
7	Стоянка транспортных средств	4.9.2	1 000	20 000	Не подлежат установлению	Не подлежат установлению	
8	Связь	6.8	Не подлежат установлению			Не подлежат установлению	
9	Трубопроводный транспорт	7.5	Не распространяется			Не подлежат установлению	
10	Историко-культурная деятельность	9.3	Не распространяется			Не подлежат установлению	
11	Гидротехнические сооружения	11.3	Не подлежат установлению			Не подлежат установлению	
12	Земельные участки (территории) общего пользования	12.0	Не распространяется			Не подлежат установлению	
13	Улично-дорожная сеть	12.0.1	Не подлежат установлению			Не подлежат установлению	
14	Благоустройство территории	12.0.2	Не подлежат установлению			Не подлежат установлению	

Вспомогательные виды разрешенного использования

1. Предоставление коммунальных услуг - 3.1.1
2. Связь - 6.8
3. Обеспечение внутреннего правопорядка - 8.3

Условно разрешенные виды использования земельных участков и объектов капитального строительства в градостроительном регламенте для зоны П (ЛЮ) не установлены.

* - Применяется с учетом режимов использования охранной зоны и территории ООПТ федерального значения национальный парк «Лосиный остров».

** - Требования к архитектурно-градостроительному облику распространяются на объекты капитального строительства и территории, полностью или частично размещаемые в пределах частей земельных участков, расположенных в границах территорий (Тип 1, Тип 2), в соответствии с картой градостроительного зонирования с установлением территорий, в границах которых предусматриваются требования к архитектурно-градостроительному облику объектов капитального строительства.

Показатели по параметрам застройки зоны П-ЛЮ: территории объектов обслуживания населения; требования и параметры по временному хранению индивидуальных транспортных средств, размещению гаражей и открытых автостоянок, требования и параметры к доле озелененной территории земельных участков, регламентируются и устанавливаются нормативами градостроительного проектирования.

П (ОЗ) - ПРОИЗВОДСТВЕННАЯ ЗОНА

Производственная зона П-ОЗ установлена для размещения производственных объектов с различными нормативами воздействия на окружающую среду, а также для размещения объектов управленческой деятельности производственных объектов, складских объектов, объектов оптовой торговли, а также для установления санитарно-защитных зон таких объектов в соответствии с требованиями технических регламентов.

Основные виды разрешенного использования

№ п/п	Наименование ВРИ	Код (числовое обозначение ВРИ)	Предельные размеры земельных участков (кв. м)		Максимальный процент застройки, в том числе в зависимости от количества надземных этажей*	Минимальные отступы от границ земельного участка (м)*	Требования к архитектурно- градострои- тельному облику**
			min	max			
1	Коммунальное обслуживание	3.1	30	100 000	Не подлежат установлению	Устанавливаются (ст. 45 настоящих Правил)	
2	Предоставление коммунальных услуг	3.1.1	30	100 000	Не подлежат установлению	Не подлежат установлению	
3	Административные здания организаций, обеспечивающих предоставление коммунальных услуг	3.1.2	1 000	100 000	Не подлежат установлению	Устанавливаются (ст. 45 настоящих Правил)	
4	Служебные гаражи	4.9	1 000	20 000	Не подлежат установлению	Устанавливаются (ст. 45 настоящих Правил)	
5	Объекты дорожного сервиса	4.9.1	1 000	10 000	Не подлежат установлению	Устанавливаются (ст. 45 настоящих Правил)	

№ п/п	Наименование ВРИ	Код (числовое обозначение ВРИ)	Предельные размеры земельных участков (кв. м)		Максимальный процент застройки, в том числе в зависимости от количества надземных этажей*	Минимальные отступы от границ земельного участка (м)*	Требования к архитектурно- градострои- тельному облику**
			min	max			
6	Обеспечение дорожного отдыха	4.9.1.2	1 000	10 000	Не подлежат установлению		Устанавливаются (ст. 45 настоящих Правил)
7	Стоянка транспортных средств	4.9.2	1 000	20 000	Не подлежат установлению		Не подлежат установлению
8	Производственная деятельность	6.0	10 000		Не подлежат установлению		Устанавливаются (ст. 45 настоящих Правил)
9	Недропользование	6.1	1 000		Не подлежат установлению		Устанавливаются (ст. 45 настоящих Правил)
10	Тяжелая промышленность	6.2	10 000		Не подлежат установлению		Устанавливаются (ст. 45 настоящих Правил)
11	Автомобилестроительная промышленность	6.2.1	5 000		Не подлежат установлению		Устанавливаются (ст. 45 настоящих Правил)
12	Легкая промышленность	6.3	5 000		Не подлежат установлению		Устанавливаются (ст. 45 настоящих Правил)

№ п/п	Наименование ВРИ	Код (числовое обозначение ВРИ)	Предельные размеры земельных участков (кв. м)		Максимальный процент застройки, в том числе в зависимости от количества надземных этажей*	Минимальные отступы от границ земельного участка (м)*	Требования к архитектурно- градострои- тельному облику**
			min	max			
13	Фармацевтическая промышленность	6.3.1	5 000		Не подлежат установлению		Устанавливаются (ст. 45 настоящих Правил)
14	Фарфоро-фаянсовая промышленность	6.3.2	5 000		Не подлежат установлению		Устанавливаются (ст. 45 настоящих Правил)
15	Электронная промышленность	6.3.3	5 000		Не подлежат установлению		Устанавливаются (ст. 45 настоящих Правил)
16	Ювелирная промышленность	6.3.4	5 000		Не подлежат установлению		Устанавливаются (ст. 45 настоящих Правил)
17	Пищевая промышленность	6.4	5 000		Не подлежат установлению		Устанавливаются (ст. 45 настоящих Правил)
18	Нефтехимическая промышленность	6.5	10 000		Не подлежат установлению		Устанавливаются (ст. 45 настоящих Правил)

№ п/п	Наименование ВРИ	Код (числовое обозначение ВРИ)	Предельные размеры земельных участков (кв. м)		Максимальный процент застройки, в том числе в зависимости от количества надземных этажей*	Минимальные отступы от границ земельного участка (м)*	Требования к архитектурно- градострои- тельному облику**
			min	max			
19	Строительная промышленность	6.6	5 000	Не подлежат установлению		Устанавливаются (ст. 45 настоящих Правил)	
20	Связь	6.8	Не подлежат установлению		Не подлежат установлению		
21	Склад	6.9	1 000	Не подлежат установлению		Устанавливаются (ст. 45 настоящих Правил)	
22	Складские площадки	6.9.1	1 000	Не подлежат установлению		Не подлежат установлению	
23	Целлюлозно-бумажная промышленность	6.11	5 000	Не подлежат установлению		Устанавливаются (ст. 45 настоящих Правил)	
24	Научно-производственная деятельность	6.12	5 000	Не подлежат установлению		Устанавливаются (ст. 45 настоящих Правил)	
25	Трубопроводный транспорт	7.5	Не распространяется		Не подлежат установлению		
26	Историко-культурная деятельность	9.3	Не распространяется		Не подлежат установлению		

№ п/п	Наименование ВРИ	Код (числовое обозначение ВРИ)	Предельные размеры земельных участков (кв. м)		Максимальный процент застройки, в том числе в зависимости от количества надземных этажей*	Минимальные отступы от границ земельного участка (м)*	Требования к архитектурно-градостроительному облику**
			min	max			
27	Гидротехнические сооружения	11.3	Не подлежат установлению				Не подлежат установлению
28	Земельные участки (территории) общего пользования	12.0	Не распространяется				Не подлежат установлению
29	Улично-дорожная сеть	12.0.1	Не подлежат установлению				Не подлежат установлению
30	Благоустройство территории	12.0.2	Не подлежат установлению				Не подлежат установлению

Вспомогательные виды разрешенного использования

1. Предоставление коммунальных услуг - 3.1.1
2. Связь - 6.8
3. Обеспечение внутреннего правопорядка - 8.3

Условно разрешенные виды использования

№ п/п	Наименование ВРИ	Код (числовое обозначение ВРИ)	Предельные размеры земельных участков (кв. м)		Максимальный процент застройки, в том числе в зависимости от количества надземных этажей*	Минимальные отступы от границ земельного участка (м)*	Требования к архитектурно-градостроительному облику**
			min	max			
1	Общежития	3.2.4	500	100 000	Не подлежат установлению		Не подлежат установлению

№ п/п	Наименование ВРИ	Код (числовое обозначение ВРИ)	Предельные размеры земельных участков (кв. м)		Максимальный процент застройки, в том числе в зависимости от количества надземных этажей*	Минимальные отступы от границ земельного участка (м)*	Требования к архитектурно-градостроительному облику**
			min	max			
2	Бытовое обслуживание	3.3	200	100 000	Не подлежат установлению	Устанавливаются (ст. 45 настоящих Правил)	
3	Амбулаторно-поликлиническое обслуживание	3.4.1	5 000	1 000 000	Не подлежат установлению	Устанавливаются (ст. 45 настоящих Правил)	
4	Среднее и высшее профессиональное образование	3.5.2	5 000	100 000	Не подлежат установлению	Устанавливаются (ст. 45 настоящих Правил)	
5	Обеспечение научной деятельности	3.9	500	100 000	Не подлежат установлению	Устанавливаются (ст. 45 настоящих Правил)	
6	Обеспечение деятельности в области гидрометеорологии и смежных с ней областях	3.9.1	Не подлежат установлению			Не подлежат установлению	
7	Проведение научных исследований	3.9.2	2 500	100 000	Не подлежат установлению	Устанавливаются (ст. 45 настоящих Правил)	

№ п/п	Наименование ВРИ	Код (числовое обозначение ВРИ)	Предельные размеры земельных участков (кв. м)		Максимальный процент застройки, в том числе в зависимости от количества надземных этажей*	Минимальные отступы от границ земельного участка (м)*	Требования к архитектурно-градостроительному облику**
			min	max			
8	Проведение научных испытаний	3.9.3	2 500	100 000	Не подлежат установлению		Устанавливаются (ст. 45 настоящих Правил)
9	Деловое управление	4.1	1 000	100 000	Не подлежат установлению		Устанавливаются (ст. 45 настоящих Правил)
10	Магазины	4.4	500	10 000	Не подлежат установлению		Устанавливаются (ст. 45 настоящих Правил)
11	Банковская и страховая деятельность	4.5	1 000	10 000	Не подлежат установлению		Устанавливаются (ст. 45 настоящих Правил)
12	Общественное питание	4.6	500	10 000	Не подлежат установлению		Устанавливаются (ст. 45 настоящих Правил)
13	Гостиничное обслуживание	4.7	1 000	100 000	Не подлежат установлению		Устанавливаются (ст. 45 настоящих Правил)
14	Заправка транспортных средств	4.9.1.1	1 000	10 000	Не подлежат установлению		Не подлежат установлению

№ п/п	Наименование ВРИ	Код (числовое обозначение ВРИ)	Предельные размеры земельных участков (кв. м)		Максимальный процент застройки, в том числе в зависимости от количества надземных этажей*	Минимальные отступы от границ земельного участка (м)*	Требования к архитектурно-градостроительному облику**
			min	max			
15	Автомобильные мойки	4.9.1.3	1 000	10 000	Не подлежат установлению	Устанавливаются (ст. 45 настоящих Правил)	
16	Выставочно-ярмарочная деятельность	4.10	5 000	50 000	Не подлежат установлению	Устанавливаются (ст. 45 настоящих Правил)	
17	Спорт	5.1	1 000	100 000	Не подлежат установлению	Устанавливаются (ст. 45 настоящих Правил)	

* - Применяется с учетом режимов использования охранной зоны и территории ООПТ федерального значения национальный парк «Лосинный остров».

** - Требования к архитектурно-градостроительному облику распространяются на объекты капитального строительства и территории, полностью или частично размещаемые в пределах частей земельных участков, расположенных в границах территорий (Тип 1, Тип 2), в соответствии с картой градостроительного зонирования с установлением территорий, в границах которых предусматриваются требования к архитектурно-градостроительному облику объектов капитального строительства.

Показатели по параметрам застройки зоны П-ОЗ: территории объектов обслуживания населения; требования и параметры по временному хранению индивидуальных транспортных средств, размещению гаражей и открытых автостоянок, требования и параметры к доле озелененной территории земельных участков, регламентируются и устанавливаются нормативами градостроительного проектирования.

П-Л (ОЗ) - ПРОИЗВОДСТВЕННАЯ ЗОНА

Производственная зона П-Л-ОЗ установлена для размещения производственных объектов с различными нормативами воздействия на окружающую среду, а также для размещения объектов управленческой деятельности производственных объектов, складских объектов, объектов оптовой торговли, а также для установления санитарно-защитных зон таких объектов в соответствии с требованиями технических регламентов.

Градостроительные регламенты применяются с учетом Постановления Совета Министров РСФСР от 24.08.1983 г. № 401 «О создании государственного природного национального парка «Лосиный остров»; Решения исполнительных комитетов Московского областного и Московского государственного Советов народных депутатов от 04.05.1979 г. № 1190-543 «Об утверждении проекта планировки природного парка «Лосиный остров»; Решения исполнительных комитетов Московского городского и Московского областного советов народных депутатов от 10.10.1988 № 2130-1344 «Об утверждении положения о государственном природном национальном парке "Лосиный остров"; Приказа Министерства природных ресурсов и экологии Российской Федерации от 26.03.2012 № 82 «Об утверждении положения о национальном парке "Лосиный остров".

Основные виды разрешенного использования

№ п/п	Наименование ВРИ	Код (числовое обозначение ВРИ)	Предельные размеры земельных участков (кв. м)		Максимальный процент застройки, в том числе в зависимости от количества надземных этажей*	Минимальные отступы от границ земельного участка (м)*	Требования к архитектурно-градостроительному облику**
			min	max			
1	Коммунальное обслуживание	3.1	30	100 000	Не подлежат установлению	Устанавливаются (ст. 45 настоящих Правил)	
2	Предоставление коммунальных услуг	3.1.1	30	100 000	Не подлежат установлению	Не подлежат установлению	
3	Административные здания организаций, обеспечивающих предоставление коммунальных услуг	3.1.2	1 000	100 000	Не подлежат установлению	Устанавливаются (ст. 45 настоящих Правил)	

№ п/п	Наименование ВРИ	Код (числовое обозначение ВРИ)	Предельные размеры земельных участков (кв. м)		Максимальный процент застройки, в том числе в зависимости от количества надземных этажей*	Минимальные отступы от границ земельного участка (м)*	Требования к архитектурно- градострои- тельному облику**
			min	max			
4	Объекты дорожного сервиса	4.9.1	1 000	10 000	Не подлежат установлению		Устанавливаются (ст. 45 настоящих Правил)
5	Производственная деятельность	6.0	5 000		Не подлежат установлению		Устанавливаются (ст. 45 настоящих Правил)
6	Тяжелая промышленность	6.2	5 000		Не подлежат установлению		Устанавливаются (ст. 45 настоящих Правил)
7	Автомобилестроительная промышленность	6.2.1	5 000		Не подлежат установлению		Устанавливаются (ст. 45 настоящих Правил)
8	Легкая промышленность	6.3	5 000		Не подлежат установлению		Устанавливаются (ст. 45 настоящих Правил)
9	Фарфоро-фаянсовая промышленность	6.3.2	5 000		Не подлежат установлению		Устанавливаются (ст. 45 настоящих Правил)

№ п/п	Наименование ВРИ	Код (числовое обозначение ВРИ)	Предельные размеры земельных участков (кв. м)		Максимальный процент застройки, в том числе в зависимости от количества надземных этажей*	Минимальные отступы от границ земельного участка (м)*	Требования к архитектурно- градострои- тельному облику**
			min	max			
10	Электронная промышленность	6.3.3	5 000		Не подлежат установлению		Устанавливаются (ст. 45 настоящих Правил)
11	Ювелирная промышленность	6.3.4	5 000		Не подлежат установлению		Устанавливаются (ст. 45 настоящих Правил)
12	Нефтехимическая промышленность	6.5	5 000		Не подлежат установлению		Устанавливаются (ст. 45 настоящих Правил)
13	Строительная промышленность	6.6	5 000		Не подлежат установлению		Устанавливаются (ст. 45 настоящих Правил)
14	Связь	6.8			Не подлежат установлению		Не подлежат установлению
15	Склад	6.9	1 000		Не подлежат установлению		Устанавливаются (ст. 45 настоящих Правил)
16	Складские площадки	6.9.1	1 000		Не подлежат установлению		Не подлежат установлению

№ п/п	Наименование ВРИ	Код (числовое обозначение ВРИ)	Предельные размеры земельных участков (кв. м)		Максимальный процент застройки, в том числе в зависимости от количества надземных этажей*	Минимальные отступы от границ земельного участка (м)*	Требования к архитектурно- градострои- тельному облику**
			min	max			
17	Целлюлозно-бумажная промышленность	6.11	5 000	Не подлежат установлению		Устанавливаются (ст. 45 настоящих Правил)	
18	Научно-производственная деятельность	6.12	5 000	Не подлежат установлению		Устанавливаются (ст. 45 настоящих Правил)	
19	Трубопроводный транспорт	7.5	Не распространяется		Не подлежат установлению		
20	Гидротехнические сооружения	11.3	Не подлежат установлению		Не подлежат установлению		
21	Земельные участки (территории) общего пользования	12.0	Не распространяется		Не подлежат установлению		
22	Улично-дорожная сеть	12.0.1	Не подлежат установлению		Не подлежат установлению		
23	Благоустройство территории	12.0.2	Не подлежат установлению		Не подлежат установлению		

Вспомогательные виды разрешенного использования

1. Связь - 6.8
2. Обеспечение внутреннего правопорядка - 8.3

Условно разрешенные виды использования

№ п/п	Наименование ВРИ	Код (числовое обозначение ВРИ)	Предельные размеры земельных участков (кв. м)		Максимальный процент застройки, в том числе в зависимости от количества надземных этажей*	Минимальные отступы от границ земельного участка (м)*	Требования к архитектурно-градостроительному облику**	
			min	max				
1	Общежития	3.2.4	500	100 000	Не подлежат установлению		Не подлежат установлению	
2	Обеспечение научной деятельности	3.9	500	100 000	Не подлежат установлению		Устанавливаются (ст. 45 настоящих Правил)	
3	Обеспечение деятельности в области гидрометеорологии и смежных с ней областях	3.9.1	Не подлежат установлению					Не подлежат установлению
4	Проведение научных исследований	3.9.2	2 500	100 000	Не подлежат установлению		Устанавливаются (ст. 45 настоящих Правил)	
5	Проведение научных испытаний	3.9.3	2 500	100 000	Не подлежат установлению		Устанавливаются (ст. 45 настоящих Правил)	
6	Деловое управление	4.1	1 000	100 000	Не подлежат установлению		Устанавливаются (ст. 45 настоящих Правил)	

№ п/п	Наименование ВРИ	Код (числовое обозначение ВРИ)	Предельные размеры земельных участков (кв. м)		Максимальный процент застройки, в том числе в зависимости от количества надземных этажей*	Минимальные отступы от границ земельного участка (м)*	Требования к архитектурно-градостроительному облику**
			min	max			
7	Магазины	4.4	500	10 000	Не подлежат установлению	Устанавливаются (ст. 45 настоящих Правил)	
8	Служебные гаражи	4.9	1 000	20 000	Не подлежат установлению	Устанавливаются (ст. 45 настоящих Правил)	
9	Заправка транспортных средств	4.9.1.1	1 000	10 000	Не подлежат установлению	Не подлежат установлению	
10	Автомобильные мойки	4.9.1.3	1 000	10 000	Не подлежат установлению	Устанавливаются (ст. 45 настоящих Правил)	
11	Стоянка транспортных средств	4.9.2	1 000	20 000	Не подлежат установлению	Не подлежат установлению	

* - Применяется с учетом режимов использования охранной зоны и территории ООПТ федерального значения национальный парк «Лосиный остров».

** - Требования к архитектурно-градостроительному облику распространяются на объекты капитального строительства и территории, полностью или частично размещаемые в пределах частей земельных участков, расположенных в границах территорий (Тип 1, Тип 2), в соответствии с картой градостроительного зонирования с установлением территорий, в границах которых предусматриваются требования к архитектурно-градостроительному облику объектов капитального строительства.

Показатели по параметрам застройки зоны П-Л-ОЗ: территории объектов обслуживания населения; требования и параметры по временному хранению индивидуальных транспортных средств, размещению гаражей и открытых автостоянок, требования и параметры к доле озелененной территории земельных участков, регламентируются и устанавливаются нормативами градостроительного проектирования.

К (ЛО) - КОММУНАЛЬНАЯ ЗОНА

Коммунальная зона К-ЛО установлена для размещения объектов коммунальной инфраструктуры, размещения складских объектов, объектов жилищно-коммунального хозяйства, объектов транспорта, объектов оптовой торговли, объектов инженерной инфраструктуры, в том числе сооружений и коммуникаций, а также для установления санитарно-защитных зон таких объектов в соответствии с требованиями технических регламентов.

Основные виды разрешенного использования

№ п/п	Наименование ВРИ	Код (числовое обозначение ВРИ)	Предельные размеры земельных участков (кв. м)		Максимальный процент застройки, в том числе в зависимости от количества надземных этажей**	Минимальные отступы от границ земельного участка (м)**	Требования к архитектурно-градостроительному облику***
			min	max			
1	Хранение автотранспорта	2.7.1	500 (15*)	20 000 (50*)	Не подлежат установлению	Устанавливаются (ст. 45 настоящих Правил)	
2	Размещение гаражей для собственных нужд	2.7.2	500 (15*)	20 000 (50*)	Не подлежат установлению	Не подлежат установлению	
3	Коммунальное обслуживание	3.1	30	100 000	Не подлежат установлению	Устанавливаются (ст. 45 настоящих Правил)	
4	Предоставление коммунальных услуг	3.1.1	30	100 000	Не подлежат установлению	Не подлежат установлению	
5	Административные здания организаций, обеспечивающих предоставление коммунальных услуг	3.1.2	1 000	100 000	Не подлежат установлению	Устанавливаются (ст. 45 настоящих Правил)	

№ п/п	Наименование ВРИ	Код (числовое обозначение ВРИ)	Предельные размеры земельных участков (кв. м)		Максимальный процент застройки, в том числе в зависимости от количества надземных этажей**	Минимальные отступы от границ земельного участка (м)**	Требования к архитектурно- градострои- тельному облику***
			min	max			
6	Общежития	3.2.4	500	100 000	Не подлежат установлению		Не подлежат установлению
7	Служебные гаражи	4.9	1 000	20 000	Не подлежат установлению		Устанавливаются (ст. 45 настоящих Правил)
8	Объекты дорожного сервиса	4.9.1	1 000	10 000	Не подлежат установлению		Устанавливаются (ст. 45 настоящих Правил)
9	Обеспечение дорожного отдыха	4.9.1.2	1 000	10 000	Не подлежат установлению		Устанавливаются (ст. 45 настоящих Правил)
10	Стоянка транспортных средств	4.9.2	1 000	20 000	Не подлежат установлению		Не подлежат установлению
11	Связь	6.8	Не подлежат установлению			Не подлежат установлению	
12	Трубопроводный транспорт	7.5	Не распространяется			Не подлежат установлению	
13	Внеуличный транспорт	7.6	Не распространяется			Не подлежат установлению	
14	Гидротехнические сооружения	11.3	Не подлежат установлению			Не подлежат установлению	

№ п/п	Наименование ВРИ	Код (числовое обозначение ВРИ)	Предельные размеры земельных участков (кв. м)		Максимальный процент застройки, в том числе в зависимости от количества надземных этажей**	Минимальные отступы от границ земельного участка (м)**	Требования к архитектурно-градостроительному облику***
			min	max			
15	Земельные участки (территории) общего пользования	12.0	Не распространяется				Не подлежат установлению
16	Улично-дорожная сеть	12.0.1	Не подлежат установлению				Не подлежат установлению
17	Благоустройство территории	12.0.2	Не подлежат установлению				Не подлежат установлению

Вспомогательные виды разрешенного использования

1. Предоставление коммунальных услуг - 3.1.1
2. Связь - 6.8
3. Обеспечение внутреннего правопорядка - 8.3

Условно разрешенные виды использования земельных участков и объектов капитального строительства в градостроительном регламенте для зоны К (ЛО) не установлены.

* - Существующие объекты, предназначенные для хранения личного автотранспорта граждан, имеющие одну или более общих стен с другими объектами гаражного назначения, предназначенными для хранения личного автотранспорта граждан.

** - Применяется с учетом режимов использования охранной зоны и территории ООПТ федерального значения национальный парк «Лосиный остров».

*** - Требования к архитектурно-градостроительному облику распространяются на объекты капитального строительства и территории, полностью или частично размещаемые в пределах частей земельных участков, расположенных в границах территорий (Тип 1, Тип 2), в соответствии с картой градостроительного зонирования с установлением территорий, в границах которых предусматриваются требования к архитектурно-градостроительному облику объектов капитального строительства.

Показатели по параметрам застройки зоны К-ЛО: территории объектов обслуживания населения; требования и параметры по временному хранению индивидуальных транспортных средств, размещению гаражей и открытых автостоянок, требования и параметры к доле озелененной территории земельных участков, регламентируются и устанавливаются нормативами градостроительного проектирования.

К (ОЗ) - КОММУНАЛЬНАЯ ЗОНА

Коммунальная зона К-ОЗ установлена для размещения объектов коммунальной инфраструктуры, размещения складских объектов, объектов жилищно-коммунального хозяйства, объектов транспорта, объектов оптовой торговли, объектов инженерной инфраструктуры, в том числе сооружений и коммуникаций, а также для установления санитарно-защитных зон таких объектов в соответствии с требованиями технических регламентов.

Основные виды разрешенного использования

№ п/п	Наименование ВРИ	Код (числовое обозначение ВРИ)	Предельные размеры земельных участков (кв. м)		Максимальный процент застройки, в том числе в зависимости от количества надземных этажей**	Минимальные отступы от границ земельного участка (м)**	Требования к архитектурно-градостроительному облику***
			min	max			
1	Хранение автотранспорта	2.7.1	500 (15*)	20 000 (50*)	Не подлежат установлению	Устанавливаются (ст. 45 настоящих Правил)	
2	Размещение гаражей для собственных нужд	2.7.2	500 (15*)	20 000 (50*)	Не подлежат установлению	Не подлежат установлению	
3	Коммунальное обслуживание	3.1	30	100 000	Не подлежат установлению	Устанавливаются (ст. 45 настоящих Правил)	
4	Предоставление коммунальных услуг	3.1.1	30	100 000	Не подлежат установлению	Не подлежат установлению	
5	Административные здания организаций, обеспечивающих предоставление коммунальных услуг	3.1.2	1 000	100 000	Не подлежат установлению	Устанавливаются (ст. 45 настоящих Правил)	

№ п/п	Наименование ВРИ	Код (числовое обозначение ВРИ)	Предельные размеры земельных участков (кв. м)		Максимальный процент застройки, в том числе в зависимости от количества надземных этажей**	Минимальные отступы от границ земельного участка (м)**	Требования к архитектурно-градостроительному облику***
			min	max			
6	Общежития	3.2.4	500	100 000	Не подлежат установлению		Не подлежат установлению
7	Служебные гаражи	4.9	1 000	20 000	Не подлежат установлению		Устанавливаются (ст. 45 настоящих Правил)
8	Объекты дорожного сервиса	4.9.1	1 000	10 000	Не подлежат установлению		Устанавливаются (ст. 45 настоящих Правил)
9	Обеспечение дорожного отдыха	4.9.1.2	1 000	10 000	Не подлежат установлению		Устанавливаются (ст. 45 настоящих Правил)
10	Стоянка транспортных средств	4.9.2	1 000	20 000	Не подлежат установлению		Не подлежат установлению
11	Энергетика	6.7	Не подлежат установлению				Не подлежат установлению
12	Атомная энергетика	6.7.1	1 000	Не подлежат установлению			Не подлежат установлению
13	Связь	6.8	Не подлежат установлению				Не подлежат установлению

№ п/п	Наименование ВРИ	Код (числовое обозначение ВРИ)	Предельные размеры земельных участков (кв. м)		Максимальный процент застройки, в том числе в зависимости от количества надземных этажей**	Минимальные отступы от границ земельного участка (м)**	Требования к архитектурно- градострои- тельному облику***
			min	max			
14	Склад	6.9	1 000	Не подлежат установлению		Устанавливаются (ст. 45 настоящих Правил)	
15	Складские площадки	6.9.1	1 000	Не подлежат установлению		Не подлежат установлению	
16	Трубопроводный транспорт	7.5	Не распространяется		Не подлежат установлению		
17	Внеуличный транспорт	7.6	Не распространяется		Не подлежат установлению		
18	Специальное пользование водными объектами	11.2	Не подлежат установлению		Не подлежат установлению		
19	Гидротехнические сооружения	11.3	Не подлежат установлению		Не подлежат установлению		
20	Земельные участки (территории) общего пользования	12.0	Не распространяется		Не подлежат установлению		
21	Улично-дорожная сеть	12.0.1	Не подлежат установлению		Не подлежат установлению		
22	Благоустройство территории	12.0.2	Не подлежат установлению		Не подлежат установлению		

Вспомогательные виды разрешенного использования

1. Предоставление коммунальных услуг - 3.1.1
2. Связь - 6.8
3. Обеспечение внутреннего правопорядка - 8.3

Условно разрешенные виды использования

№ п/п	Наименование ВРИ	Код (числовое обозначение ВРИ)	Предельные размеры земельных участков (кв. м)		Максимальный процент застройки, в том числе в зависимости от количества надземных этажей**	Минимальные отступы от границ земельного участка (м)**	Требования к архитектурно-градостроительному облику***
			min	max			
1	Приюты для животных	3.10.2	2 500	100 000	Не подлежат установлению		Устанавливаются (ст. 45 настоящих Правил)
2	Деловое управление	4.1	1 000	100 000	Не подлежат установлению		Устанавливаются (ст. 45 настоящих Правил)
3	Магазины	4.4	500	15 000	Не подлежат установлению		Устанавливаются (ст. 45 настоящих Правил)
4	Общественное питание	4.6	500	10 000	Не подлежат установлению		Устанавливаются (ст. 45 настоящих Правил)
5	Заправка транспортных средств	4.9.1.1	1 000	10 000	Не подлежат установлению		Не подлежат установлению

№ п/п	Наименование ВРИ	Код (числовое обозначение ВРИ)	Предельные размеры земельных участков (кв. м)		Максимальный процент застройки, в том числе в зависимости от количества надземных этажей**	Минимальные отступы от границ земельного участка (м)**	Требования к архитектурно-градостроительному облику***
			min	max			
6	Автомобильные мойки	4.9.1.3	1 000	10 000	Не подлежат установлению	Устанавливаются (ст. 45 настоящих Правил)	
7	Ремонт автомобилей	4.9.1.4	1 000	10 000	Не подлежат установлению	Устанавливаются (ст. 45 настоящих Правил)	
8	Спорт	5.1	1 000	100 000	Не подлежат установлению	Устанавливаются (ст. 45 настоящих Правил)	

* - Существующие объекты гаражного назначения предназначенные для хранения личного автотранспорта граждан, имеющих одну или более общих стен с другими объектами гаражного назначения предназначенные для хранения личного автотранспорта граждан.

** - Применяется с учетом режимов использования охранной зоны и территории ООПТ федерального значения национальный парк «Лосиный остров».

*** - Требования к архитектурно-градостроительному облику распространяются на объекты капитального строительства и территории, полностью или частично размещаемые в пределах частей земельных участков, расположенных в границах территорий (Тип 1, Тип 2), в соответствии с картой градостроительного зонирования с установлением территорий, в границах которых предусматриваются требования к архитектурно-градостроительному облику объектов капитального строительства.

Показатели по параметрам застройки зоны К-ОЗ: территории объектов обслуживания населения; требования и параметры по временному хранению индивидуальных транспортных средств, размещению гаражей и открытых автостоянок, требования и параметры к доле озелененной территории земельных участков, регламентируются и устанавливаются нормативами градостроительного проектирования.

Т (ЛО) - ЗОНА ТРАНСПОРТНОЙ ИНФРАСТРУКТУРЫ

Зона транспортной инфраструктуры Т-ЛО установлена для размещения объектов транспортной инфраструктуры, в том числе различного рода путей сообщения и сооружений, используемых для перевозки людей или грузов либо передачи веществ, а также для установления санитарно-защитных зон таких объектов в соответствии с требованиями технических регламентов.

Основные виды разрешенного использования

№ п/п	Наименование ВРИ	Код (числовое обозначение ВРИ)	Предельные размеры земельных участков (кв. м)		Максимальный процент застройки, в том числе в зависимости от количества надземных этажей*	Минимальные отступы от границ земельного участка (м)*	Требования к архитектурно-градостроительному облику***
			min	max			
1	Хранение автотранспорта	2.7.1	500 (15**)	20 000 (50**)	Не подлежат установлению	Устанавливаются (ст. 45 настоящих Правил)	
2	Размещение гаражей для собственных нужд	2.7.2	500 (15**)	20 000 (50**)	Не подлежат установлению	Не подлежат установлению	
3	Коммунальное обслуживание	3.1	30	100 000	Не подлежат установлению	Устанавливаются (ст. 45 настоящих Правил)	
4	Предоставление коммунальных услуг	3.1.1	30	100 000	Не подлежат установлению	Не подлежат установлению	
5	Административные здания организаций, обеспечивающих предоставление коммунальных услуг	3.1.2	1 000	100 000	Не подлежат установлению	Устанавливаются (ст. 45 настоящих Правил)	
6	Общежития	3.2.4	500	100 000	Не подлежат установлению	Не подлежат установлению	

№ п/п	Наименование ВРИ	Код (числовое обозначение ВРИ)	Предельные размеры земельных участков (кв. м)		Максимальный процент застройки, в том числе в зависимости от количества надземных этажей*	Минимальные отступы от границ земельного участка (м)*	Требования к архитектурно-градостроительному облику***
			min	max			
7	Служебные гаражи	4.9	1 000	20 000	Не подлежат установлению	Устанавливаются (ст. 45 настоящих Правил)	
8	Объекты дорожного сервиса	4.9.1	1 000	10 000	Не подлежат установлению	Устанавливаются (ст. 45 настоящих Правил)	
9	Заправка транспортных средств	4.9.1.1	1 000	10 000	Не подлежат установлению	Не подлежат установлению	
10	Обеспечение дорожного отдыха	4.9.1.2	1 000	10 000	Не подлежат установлению	Устанавливаются (ст. 45 настоящих Правил)	
11	Автомобильные мойки	4.9.1.3	1 000	10 000	Не подлежат установлению	Устанавливаются (ст. 45 настоящих Правил)	
12	Ремонт автомобилей	4.9.1.4	1 000	10 000	Не подлежат установлению	Устанавливаются (ст. 45 настоящих Правил)	
13	Стоянка транспортных средств	4.9.2	1 000	20 000	Не подлежат установлению	Не подлежат установлению	

№ п/п	Наименование ВРИ	Код (числовое обозначение ВРИ)	Предельные размеры земельных участков (кв. м)		Максимальный процент застройки, в том числе в зависимости от количества надземных этажей*	Минимальные отступы от границ земельного участка (м)*	Требования к архитектурно-градостроительному облику***
			min	max			
14	Связь	6.8	Не подлежат установлению				Не подлежат установлению
15	Автомобильный транспорт	7.2	Не распространяется				Не подлежат установлению
16	Размещение автомобильных дорог	7.2.1	Не распространяется				Не подлежат установлению
17	Обслуживание перевозок пассажиров	7.2.2	Не подлежат установлению				Устанавливаются (ст. 45 настоящих Правил)
18	Трубопроводный транспорт	7.5	Не распространяется				Не подлежат установлению
19	Внеуличный транспорт	7.6	Не распространяется				Не подлежат установлению
20	Обеспечение внутреннего правопорядка	8.3	Не подлежат установлению				Не подлежат установлению
21	Гидротехнические сооружения	11.3	Не подлежат установлению				Не подлежат установлению
22	Земельные участки (территории) общего пользования	12.0	Не распространяется				Не подлежат установлению
23	Улично-дорожная сеть	12.0.1	Не подлежат установлению				Не подлежат установлению

№ п/п	Наименование ВРИ	Код (числовое обозначение ВРИ)	Предельные размеры земельных участков (кв. м)		Максимальный процент застройки, в том числе в зависимости от количества надземных этажей*	Минимальные отступы от границ земельного участка (м)*	Требования к архитектурно-градостроительному облику***
			min	max			
24	Благоустройство территории	12.0.2	Не подлежат установлению				Не подлежат установлению

Вспомогательные виды разрешенного использования

1. Предоставление коммунальных услуг - 3.1.1
2. Связь - 6.8
3. Обеспечение внутреннего правопорядка - 8.3

Условно разрешенные виды использования земельных участков и объектов капитального строительства в градостроительном регламенте для зоны Т (ЛО) не установлены.

* - Применяется с учетом режимов использования охранной зоны и территории ООПТ федерального значения национальный парк «Лосиный остров».

** - Существующие объекты гаражного назначения, предназначенные для хранения личного автотранспорта граждан, имеющие одну или более общих стен с другими объектами гаражного назначения, предназначенными для хранения личного автотранспорта граждан.

*** - Требования к архитектурно-градостроительному облику распространяются на объекты капитального строительства и территории, полностью или частично размещаемые в пределах частей земельных участков, расположенных в границах территорий (Тип 1, Тип 2), в соответствии с картой градостроительного зонирования с установлением территорий, в границах которых предусматриваются требования к архитектурно-градостроительному облику объектов капитального строительства.

Показатели по параметрам застройки зоны Т-ЛО: территории объектов обслуживания населения; требования и параметры по временному хранению индивидуальных транспортных средств, размещению гаражей и открытых автостоянок, требования и параметры к доле озелененной территории земельных участков, регламентируются и устанавливаются нормативами градостроительного проектирования.

Т (ОЗ) - ЗОНА ТРАНСПОРТНОЙ ИНФРАСТРУКТУРЫ

Зона транспортной инфраструктуры Т-ОЗ установлена для размещения объектов транспортной инфраструктуры, в том числе различного рода путей сообщения и сооружений, используемых для перевозки людей или грузов либо передачи веществ, а также для установления санитарно-защитных зон таких объектов в соответствии с требованиями технических регламентов.

Основные виды разрешенного использования

№ п/п	Наименование ВРИ	Код (числовое обозначение ВРИ)	Предельные размеры земельных участков (кв. м)		Максимальный процент застройки, в том числе в зависимости от количества надземных этажей**	Минимальные отступы от границ земельного участка (м)**	Требования к архитектурно-градостроительному облику***
			min	max			
1	Хранение автотранспорта	2.7.1	500 (15*)	20 000 (50*)	Не подлежат установлению	Устанавливаются (ст. 45 настоящих Правил)	
2	Размещение гаражей для собственных нужд	2.7.2	500 (15*)	20 000 (50*)	Не подлежат установлению	Не подлежат установлению	
3	Коммунальное обслуживание	3.1	30	100 000	Не подлежат установлению	Устанавливаются (ст. 45 настоящих Правил)	
4	Предоставление коммунальных услуг	3.1.1	30	100 000	Не подлежат установлению	Не подлежат установлению	
5	Административные здания организаций, обеспечивающих предоставление коммунальных услуг	3.1.2	1 000	100 000	Не подлежат установлению	Устанавливаются (ст. 45 настоящих Правил)	
6	Общежития	3.2.4	500	100 000	Не подлежат установлению	Не подлежат установлению	

№ п/п	Наименование ВРИ	Код (числовое обозначение ВРИ)	Предельные размеры земельных участков (кв. м)		Максимальный процент застройки, в том числе в зависимости от количества надземных этажей**	Минимальные отступы от границ земельного участка (м)**	Требования к архитектурно- градострои- тельному облику***
			min	max			
7	Служебные гаражи	4.9	1 000	20 000	Не подлежат установлению	Устанавливаются (ст. 45 настоящих Правил)	
8	Объекты дорожного сервиса	4.9.1	1 000	10 000	Не подлежат установлению	Устанавливаются (ст. 45 настоящих Правил)	
9	Заправка транспортных средств	4.9.1.1	1 000	10 000	Не подлежат установлению	Не подлежат установлению	
10	Обеспечение дорожного отдыха	4.9.1.2	1 000	10 000	Не подлежат установлению	Устанавливаются (ст. 45 настоящих Правил)	
11	Автомобильные мойки	4.9.1.3	1 000	10 000	Не подлежат установлению	Устанавливаются (ст. 45 настоящих Правил)	
12	Ремонт автомобилей	4.9.1.4	1 000	10 000	Не подлежат установлению	Устанавливаются (ст. 45 настоящих Правил)	
13	Стоянка транспортных средств	4.9.2	1 000	20 000	Не подлежат установлению	Не подлежат установлению	

№ п/п	Наименование ВРИ	Код (числовое обозначение ВРИ)	Предельные размеры земельных участков (кв. м)		Максимальный процент застройки, в том числе в зависимости от количества надземных этажей**	Минимальные отступы от границ земельного участка (м)**	Требования к архитектурно- градострои- тельному облику***
			min	max			
14	Связь	6.8	Не подлежат установлению				Не подлежат установлению
15	Железнодорожный транспорт	7.1	Не распространяется				Не подлежат установлению
16	Железнодорожные пути	7.1.1	Не распространяется				Не подлежат установлению
17	Обслуживание железнодорожных перевозок	7.1.2	Не подлежат установлению				Устанавливаются (ст. 45 настоящих Правил)
18	Автомобильный транспорт	7.2	Не распространяется				Не подлежат установлению
19	Размещение автомобильных дорог	7.2.1	Не распространяется				Не подлежат установлению
20	Обслуживание перевозок пассажиров	7.2.2	Не подлежат установлению				Устанавливаются (ст. 45 настоящих Правил)
21	Стоянки транспорта общего пользования	7.2.3	Не подлежат установлению				Не подлежат установлению
22	Водный транспорт	7.3	Не распространяется				Не подлежат установлению

№ п/п	Наименование ВРИ	Код (числовое обозначение ВРИ)	Предельные размеры земельных участков (кв. м)		Максимальный процент застройки, в том числе в зависимости от количества надземных этажей**	Минимальные отступы от границ земельного участка (м)**	Требования к архитектурно- градострои- тельному облику***
			min	max			
23	Воздушный транспорт	7.4	Не распространяется				Устанавливаются (ст. 45 настоящих Правил)
24	Трубопроводный транспорт	7.5	Не распространяется				Не подлежат установлению
25	Внеуличный транспорт	7.6	Не распространяется				Не подлежат установлению
26	Обеспечение внутреннего правопорядка	8.3	Не подлежат установлению				Не подлежат установлению
27	Гидротехнические сооружения	11.3	Не подлежат установлению				Не подлежат установлению
28	Земельные участки (территории) общего пользования	12.0	Не распространяется				Не подлежат установлению
29	Улично-дорожная сеть	12.0.1	Не подлежат установлению				Не подлежат установлению
30	Благоустройство территории	12.0.2	Не подлежат установлению				Не подлежат установлению

Вспомогательные виды разрешенного использования

1. Предоставление коммунальных услуг - 3.1.1
2. Связь - 6.8
3. Обеспечение внутреннего правопорядка - 8.3

Условно разрешенные виды использования

№ п/п	Наименование ВРИ	Код (числовое обозначение ВРИ)	Предельные размеры земельных участков (кв. м)		Максимальный процент застройки, в том числе в зависимости от количества надземных этажей**	Минимальные отступы от границ земельного участка (м)**	Требования к архитектурно-градостроительному облику***
			min	max			
1	Деловое управление	4.1	1 000	100 000	Не подлежат установлению		Устанавливаются (ст. 45 настоящих Правил)
2	Магазины	4.4	500	10 000	Не подлежат установлению		Устанавливаются (ст. 45 настоящих Правил)
3	Банковская и страховая деятельность	4.5	1 000	10 000	Не подлежат установлению		Устанавливаются (ст. 45 настоящих Правил)
4	Общественное питание	4.6	500	10 000	Не подлежат установлению		Устанавливаются (ст. 45 настоящих Правил)

* - Существующие объекты гаражного назначения предназначенные для хранения личного автотранспорта граждан, имеющих одну или более общих стен с другими объектами гаражного назначения предназначенные для хранения личного автотранспорта граждан.

** - Применяется с учетом режимов использования охранной зоны и территории ООПТ федерального значения национальный парк «Лосиный остров».

*** - Требования к архитектурно-градостроительному облику распространяются на объекты капитального строительства и территории, полностью или частично размещаемые в пределах частей земельных участков, расположенных в границах территорий (Тип 1, Тип 2), в соответствии с картой градостроительного зонирования с установлением территорий, в границах которых предусматриваются требования к архитектурно-градостроительному облику объектов капитального строительства.

Показатели по параметрам застройки зоны Т-ОЗ: территории объектов обслуживания населения; требования и параметры по временному хранению индивидуальных транспортных средств, размещению гаражей и открытых автостоянок, требования и параметры к доле озелененной территории земельных участков, регламентируются и устанавливаются нормативами градостроительного проектирования.

Р-1 (ЛО) - ЗОНА ПАРКОВ

Зона парков Р-1-ЛО установлена для обеспечения условий сохранения и использования земельных участков озеленения в целях проведения досуга населением, а также для создания экологически чистой окружающей среды в интересах здоровья населения, сохранения и воспроизводства зеленых насаждений, обеспечение их рационального использования. Зона включает в себя территории, занятые городскими лесами, скверами, бульварами, прудами, озерами, объектами, связанными с обслуживанием данной зоны, а также для размещения объектов досуга и развлечений граждан.

На основании части 4 статьи 36 Градостроительного кодекса Российской Федерации на земельные участки в границах территорий общего пользования в составе зоны парков Р-1-ЛО действие градостроительного регламента не распространяется.

Градостроительные регламенты применяются в части, не противоречащей ст. 116 Лесного кодекса Российской Федерации.

Основные виды разрешенного использования

№ п/п	Наименование ВРИ	Код (числовое обозначение ВРИ)	Предельные размеры земельных участков (кв. м)		Максимальный процент застройки, в том числе в зависимости от количества надземных этажей*	Минимальные отступы от границ земельного участка (м)*	Требования к архитектурно-градостроительному облику**
			min	max			
1	Коммунальное обслуживание	3.1	30	100 000	Не подлежат установлению		Устанавливаются (ст. 45 настоящих Правил)
2	Предоставление коммунальных услуг	3.1.1	30	100 000	Не подлежат установлению		Не подлежат установлению
3	Административные здания организаций, обеспечивающих предоставление коммунальных услуг	3.1.2	1 000	100 000	Не подлежат установлению		Устанавливаются (ст. 45 настоящих Правил)

№ п/п	Наименование ВРИ	Код (числовое обозначение ВРИ)	Предельные размеры земельных участков (кв. м)		Максимальный процент застройки, в том числе в зависимости от количества надземных этажей*	Минимальные отступы от границ земельного участка (м)*	Требования к архитектурно-градостроительному облику**
			min	max			
4	Объекты культурно-досуговой деятельности	3.6.1	1 000	100 000	Не подлежат установлению	Устанавливаются (ст. 45 настоящих Правил)	
5	Парки культуры и отдыха	3.6.2	1 000	100 000	Не подлежат установлению	Не подлежат установлению	
6	Площадки для занятий спортом	5.1.3	1 000	100 000	Не подлежат установлению	Не подлежат установлению	
7	Оборудованные площадки для занятий спортом	5.1.4	1 000	100 000	Не подлежат установлению	Не подлежат установлению	
8	Связь	6.8	Не подлежат установлению			Не подлежат установлению	
9	Историко-культурная деятельность	9.3	Не распространяется			Не подлежат установлению	
10	Водные объекты	11.0	Не подлежат установлению			Не подлежат установлению	
11	Общее пользование водными объектами	11.1	Не распространяется			Не подлежат установлению	
12	Земельные участки (территории) общего пользования	12.0	Не распространяется			Не подлежат установлению	
13	Улично-дорожная сеть	12.0.1	Не подлежат установлению			Не подлежат установлению	

№ п/п	Наименование ВРИ	Код (числовое обозначение ВРИ)	Предельные размеры земельных участков (кв. м)		Максимальный процент застройки, в том числе в зависимости от количества надземных этажей*	Минимальные отступы от границ земельного участка (м)*	Требования к архитектурно- градострои- тельному облику**
			min	max			
14	Благоустройство территории	12.0.2	Не подлежат установлению				Не подлежат установлению

Вспомогательные виды разрешенного использования

1. Предоставление коммунальных услуг - 3.1.1
2. Связь - 6.8
3. Обеспечение внутреннего правопорядка - 8.3

Условно разрешенные виды использования земельных участков и объектов капитального строительства в градостроительном регламенте для зоны Р-1 (ЛЮ) не установлены.

* - Применяется с учетом режимов использования охранной зоны и территории ООПТ федерального значения национальный парк «Лосиный остров».

** - Требования к архитектурно-градостроительному облику распространяются на объекты капитального строительства и территории, полностью или частично размещаемые в пределах частей земельных участков, расположенных в границах территорий (Тип 1, Тип 2), в соответствии с картой градостроительного зонирования с установлением территорий, в границах которых предусматриваются требования к архитектурно-градостроительному облику объектов капитального строительства.

Р-1 (ОЗ) - ЗОНА ПАРКОВ

Зона парков Р-1-ОЗ установлена для обеспечения условий сохранения и использования земельных участков озеленения в целях проведения досуга населением, а также для создания экологически чистой окружающей среды в интересах здоровья населения, сохранения и воспроизводства зеленых насаждений, обеспечение их рационального использования. Зона включает в себя территории, занятые городскими лесами, скверами, бульварами, прудами, озерами, объектами, связанными с обслуживанием данной зоны, а также для размещения объектов досуга и развлечений граждан.

На основании части 4 статьи 36 Градостроительного кодекса Российской Федерации на земельные участки в границах территорий общего пользования в составе зоны парков Р-1-ОЗ действие градостроительного регламента не распространяется.

Градостроительные регламенты применяются в части, не противоречащей ст. 116 Лесного кодекса Российской Федерации.

Основные виды разрешенного использования

№ п/п	Наименование ВРИ	Код (числовое обозначение ВРИ)	Предельные размеры земельных участков (кв. м)		Максимальный процент застройки, в том числе в зависимости от количества надземных этажей**	Минимальные отступы от границ земельного участка (м)**	Требования к архитектурно-градостроительному облику***
			min	max			
1	Коммунальное обслуживание	3.1	30	100 000	Не подлежат установлению		Устанавливаются (ст. 45 настоящих Правил)
2	Предоставление коммунальных услуг	3.1.1	30	100 000	Не подлежат установлению		Не подлежат установлению
3	Административные здания организаций, обеспечивающих предоставление коммунальных услуг	3.1.2	1 000	100 000	Не подлежат установлению		Устанавливаются (ст. 45 настоящих Правил)

№ п/п	Наименование ВРИ	Код (числовое обозначение ВРИ)	Предельные размеры земельных участков (кв. м)		Максимальный процент застройки, в том числе в зависимости от количества надземных этажей**	Минимальные отступы от границ земельного участка (м)**	Требования к архитектурно- градострои- тельному облику***
			min	max			
4	Объекты культурно- досуговой деятельности	3.6.1	1 000	100 000	Не подлежат установлению		Устанавливаются (ст. 45 настоящих Правил)
5	Парки культуры и отдыха	3.6.2	1 000	100 000	Не подлежат установлению		Не подлежат установлению
6	Отдых (рекреация)	5.0	Не подлежат установлению				Не подлежат установлению
7	Площадки для занятий спортом	5.1.3	1 000	100 000	Не подлежат установлению		Не подлежат установлению
8	Оборудованные площадки для занятий спортом	5.1.4	1 000	100 000	Не подлежат установлению		Не подлежат установлению
9	Недропользование	6.1*	500	1 000 000	Не подлежат установлению		Устанавливаются (ст. 45 настоящих Правил)
10	Связь	6.8	Не подлежат установлению				Не подлежат установлению
11	Историко-культурная деятельность	9.3	Не распространяется				Не подлежат установлению
12	Водные объекты	11.0	Не подлежат установлению				Не подлежат установлению

№ п/п	Наименование ВРИ	Код (числовое обозначение ВРИ)	Предельные размеры земельных участков (кв. м)		Максимальный процент застройки, в том числе в зависимости от количества надземных этажей**	Минимальные отступы от границ земельного участка (м)**	Требования к архитектурно- градострои- тельному облику***
			min	max			
13	Общее пользование водными объектами	11.1	Не распространяется				Не подлежат установлению
14	Земельные участки (территории) общего пользования	12.0	Не распространяется				Не подлежат установлению
15	Улично-дорожная сеть	12.0.1	Не подлежат установлению				Не подлежат установлению
16	Благоустройство территории	12.0.2	Не подлежат установлению				Не подлежат установлению

Вспомогательные виды разрешенного использования

1. Предоставление коммунальных услуг - 3.1.1
2. Связь - 6.8
3. Обеспечение внутреннего правопорядка - 8.3

Условно разрешенные виды использования

№ п/п	Наименование ВРИ	Код (числовое обозначение ВРИ)	Предельные размеры земельных участков (кв. м)		Максимальный процент застройки, в том числе в зависимости от количества надземных этажей**	Минимальные отступы от границ земельного участка (м)**	Требования к архитектурно- градострои- тельному облику***
			min	max			
1	Обеспечение деятельности в области гидрометеорологии и смежных с ней областях	3.9.1	Не подлежат установлению				Не подлежат установлению

№ п/п	Наименование ВРИ	Код (числовое обозначение ВРИ)	Предельные размеры земельных участков (кв. м)		Максимальный процент застройки, в том числе в зависимости от количества надземных этажей**	Минимальные отступы от границ земельного участка (м)**	Требования к архитектурно- градострои- тельному облику***
			min	max			
2	Деловое управление	4.1	1 000	100 000	Не подлежат установлению	Устанавливаются (ст. 45 настоящих Правил)	
3	Магазины	4.4	500	10 000	Не подлежат установлению	Устанавливаются (ст. 45 настоящих Правил)	
4	Общественное питание	4.6	500	10 000	Не подлежат установлению	Устанавливаются (ст. 45 настоящих Правил)	
5	Развлекательные мероприятия	4.8.1	5 000	100 000	Не подлежат установлению	Устанавливаются (ст. 45 настоящих Правил)	
6	Служебные гаражи	4.9	1 000	20 000	Не подлежат установлению	Устанавливаются (ст. 45 настоящих Правил)	
7	Стоянка транспортных средств	4.9.2	1 000	20 000	Не подлежат установлению	Не подлежат установлению	
8	Выставочно-ярмарочная деятельность	4.10	5 000	50 000	Не подлежат установлению	Устанавливаются (ст. 45 настоящих Правил)	

№ п/п	Наименование ВРИ	Код (числовое обозначение ВРИ)	Предельные размеры земельных участков (кв. м)		Максимальный процент застройки, в том числе в зависимости от количества надземных этажей**	Минимальные отступы от границ земельного участка (м)**	Требования к архитектурно-градостроительному облику***
			min	max			
9	Спорт	5.1	1 000	100 000	Не подлежат установлению	Устанавливаются (ст. 45 настоящих Правил)	
10	Природно-познавательный туризм	5.2	10 000	1 000 000	Не подлежат установлению	Не подлежат установлению	
11	Причалы для маломерных судов	5.4	5 000	500 000	Не подлежат установлению	Не подлежат установлению	
12	Поля для гольфа или конных прогулок	5.5	10 000	100 000	Не подлежат установлению	Не подлежат установлению	
13	Трубопроводный транспорт	7.5	Не распространяется			Не подлежат установлению	
14	Гидротехнические сооружения	11.3	Не подлежат установлению			Не подлежат установлению	

* - Только для размещения ВЗУ

** - Применяется с учетом режимов использования охранной зоны и территории ООПТ федерального значения национальный парк «Лосиный остров».

*** - Требования к архитектурно-градостроительному облику распространяются на объекты капитального строительства и территории, полностью или частично размещаемые в пределах частей земельных участков, расположенных в границах территорий (Тип 1, Тип 2), в соответствии с картой градостроительного зонирования с установлением территорий, в границах которых предусматриваются требования к архитектурно-градостроительному облику объектов капитального строительства.

Р-2 (ЛО) - ПРИРОДНО-РЕКРЕАЦИОННАЯ ЗОНА

Природно-рекреационная зона Р-2-ЛО установлена для сохранения отдельных естественных качеств окружающей природной среды, сохранения и изучения объектов культурного наследия народов Российской Федерации. Зона включает в себя территории, занятые городскими лесами, иными территориями с естественными древесной и кустарниковой растительностью, не являющимися землями лесного фонда.

Градостроительные регламенты применяются в части, не противоречащей ст. 116 Лесного кодекса Российской Федерации.

Градостроительный регламент территориальной зоны должен применяться с учетом требований СП 2.1.4.2625-10 «Зоны санитарной охраны источников питьевого водоснабжения г. Москвы» (утв. постановлением Главного государственного санитарного врача РФ от 30.04.2010 № 45), Решением Исполкома московского городского и областного советов народных депутатов от 17.04 1980 г. № 500-1143 «Об утверждении проекта установления красных линий границ зон санитарной охраны источников водоснабжения г. Москвы в границах ЛПЗП», картой ЗОУИТ в части ЗСО.

Основные виды разрешенного использования

№ п/п	Наименование ВРИ	Код (числовое обозначение ВРИ)	Предельные размеры земельных участков (кв. м)		Максимальный процент застройки, в том числе в зависимости от количества надземных этажей*	Минимальные отступы от границ земельного участка (м)*
			min	max		
1	Связь	6.8	Не подлежат установлению			
2	Охрана природных территорий	9.1	Не подлежат установлению			
3	Историко-культурная деятельность	9.3	Не распространяется			
4	Водные объекты	11.0	Не подлежат установлению			
5	Общее пользование водными объектами	11.1	Не распространяется			
6	Земельные участки (территории) общего пользования	12.0	Не распространяется			
7	Улично-дорожная сеть	12.0.1	Не подлежат установлению			

№ п/п	Наименование ВРИ	Код (числовое обозначение ВРИ)	Предельные размеры земельных участков (кв. м)		Максимальный процент застройки, в том числе в зависимости от количества надземных этажей*	Минимальные отступы от границ земельного участка (м)*
			min	max		
8	Благоустройство территории	12.0.2	Не подлежат установлению			

Вспомогательные виды разрешенного использования

1. Предоставление коммунальных услуг - 3.1.1
2. Связь - 6.8
3. Обеспечение внутреннего правопорядка - 8.3

Условно разрешенные виды использования земельных участков и объектов капитального строительства в градостроительном регламенте для зоны Р-2 (ЛЮ) не установлены.

* - Применяется с учетом режимов использования охранной зоны и территории ООПТ федерального значения национальный парк «Лосиный остров».

Р-4 (ОЗ) - ЗОНА ОБЪЕКТОВ ФИЗИЧЕСКОЙ КУЛЬТУРЫ И МАССОВОГО СПОРТА

Зона объектов физической культуры и массового спорта Р-4-ОЗ установлена для обеспечения условий размещения объектов физической культуры и спорта, специально предназначенных для проведения физкультурных мероприятий и (или) спортивных мероприятий, в том числе спортивные сооружения.

Основные виды разрешенного использования

№ п/п	Наименование ВРИ	Код (числовое обозначение ВРИ)	Предельные размеры земельных участков (кв. м)		Максимальный процент застройки, в том числе в зависимости от количества надземных этажей*	Минимальные отступы от границ земельного участка (м)*	Требования к архитектурно-градостроительному облику**
			min	max			
1	Коммунальное обслуживание	3.1	30	100 000	Не подлежат установлению	Устанавливаются (ст. 45 настоящих Правил)	
2	Предоставление коммунальных услуг	3.1.1	30	100 000	Не подлежат установлению	Не подлежат установлению	
3	Служебные гаражи	4.9	1 000	20 000	Не подлежат установлению	Устанавливаются (ст. 45 настоящих Правил)	
4	Стоянка транспортных средств	4.9.2	1 000	20 000	Не подлежат установлению	Не подлежат установлению	
5	Спорт	5.1	1 000	100 000	Не подлежат установлению	Устанавливаются (ст. 45 настоящих Правил)	

№ п/п	Наименование ВРИ	Код (числовое обозначение ВРИ)	Предельные размеры земельных участков (кв. м)		Максимальный процент застройки, в том числе в зависимости от количества надземных этажей*	Минимальные отступы от границ земельного участка (м)*	Требования к архитектурно-градостроительному облику**
			min	max			
6	Обеспечение спортивно-зрелищных мероприятий	5.1.1	1 000	100 000	Не подлежат установлению		Устанавливаются (ст. 45 настоящих Правил)
7	Обеспечение занятий спортом в помещениях	5.1.2	1 000	100 000	Не подлежат установлению		Устанавливаются (ст. 45 настоящих Правил)
8	Площадки для занятий спортом	5.1.3	1 000	100 000	Не подлежат установлению		Не подлежат установлению
9	Оборудованные площадки для занятий спортом	5.1.4	1 000	100 000	Не подлежат установлению		Не подлежат установлению
10	Водный спорт	5.1.5	1 000	100 000	Не подлежат установлению		Не подлежат установлению
11	Авиационный спорт	5.1.6	1 000	100 000	Не подлежат установлению		Устанавливаются (ст. 45 настоящих Правил)
12	Причалы для маломерных судов	5.4	5 000	500 000	Не подлежат установлению		Не подлежат установлению
13	Поля для гольфа или конных прогулок	5.5	10 000	100 000	Не подлежат установлению		Не подлежат установлению
14	Связь	6.8	Не подлежат установлению				Не подлежат установлению

№ п/п	Наименование ВРИ	Код (числовое обозначение ВРИ)	Предельные размеры земельных участков (кв. м)		Максимальный процент застройки, в том числе в зависимости от количества надземных этажей*	Минимальные отступы от границ земельного участка (м)*	Требования к архитектурно- градострои- тельному облику**
			min	max			
15	Земельные участки (территории) общего пользования	12.0	Не распространяется				Не подлежат установлению
16	Улично-дорожная сеть	12.0.1	Не подлежат установлению				Не подлежат установлению
17	Благоустройство территории	12.0.2	Не подлежат установлению				Не подлежат установлению

Вспомогательные виды разрешенного использования

1. Предоставление коммунальных услуг - 3.1.1
2. Связь - 6.8
3. Обеспечение внутреннего правопорядка - 8.3

Условно разрешенные виды использования

№ п/п	Наименование ВРИ	Код (числовое обозначение ВРИ)	Предельные размеры земельных участков (кв. м)		Максимальный процент застройки, в том числе в зависимости от количества надземных этажей*	Минимальные отступы от границ земельного участка (м)*	Требования к архитектурно- градострои- тельному облику**
			min	max			
1	Деловое управление	4.1	1 000	100 000	Не подлежат установлению		Устанавливаются (ст. 45 настоящих Правил)

№ п/п	Наименование ВРИ	Код (числовое обозначение ВРИ)	Предельные размеры земельных участков (кв. м)		Максимальный процент застройки, в том числе в зависимости от количества надземных этажей*	Минимальные отступы от границ земельного участка (м)*	Требования к архитектурно-градостроительному облику**
			min	max			
2	Магазины	4.4	500	10 000	Не подлежат установлению	Устанавливаются (ст. 45 настоящих Правил)	
3	Банковская и страховая деятельность	4.5	1 000	10 000	Не подлежат установлению	Устанавливаются (ст. 45 настоящих Правил)	
4	Общественное питание	4.6	500	10 000	Не подлежат установлению	Устанавливаются (ст. 45 настоящих Правил)	
5	Развлекательные мероприятия	4.8.1	5 000	100 000	Не подлежат установлению	Устанавливаются (ст. 45 настоящих Правил)	

* - Применяется с учетом режимов использования охранной зоны и территории ООПТ федерального значения национальный парк «Лосиный остров».

** - Требования к архитектурно-градостроительному облику распространяются на объекты капитального строительства и территории, полностью или частично размещаемые в пределах частей земельных участков, расположенных в границах территорий (Тип 1, Тип 2), в соответствии с картой градостроительного зонирования с установлением территорий, в границах которых предусматриваются требования к архитектурно-градостроительному облику объектов капитального строительства.

Показатели по параметрам застройки зоны Р-4-ОЗ: территории объектов обслуживания населения; требования и параметры по временному хранению индивидуальных транспортных средств, размещению гаражей и открытых автостоянок, требования и параметры к доле озелененной территории земельных участков, регламентируются и устанавливаются нормативами градостроительного проектирования.

Р-5 (ЛО) - ЗОНА ОБЪЕКТОВ ОТДЫХА И ТУРИЗМА

Зона объектов отдыха и туризма Р-5-ЛО установлена для размещения природных, исторических, социально-культурных объектов, включающие объекты туристского показа, а также иных объектов, способные удовлетворить духовные и иные потребности туристов, содействовать поддержанию их жизнедеятельности, восстановлению и развитию их физических сил, а также для размещения объектов санаторно-курортного лечения в профилактических, лечебных и реабилитационных целях.

Основные виды разрешенного использования

№ п/п	Наименование ВРИ	Код (числовое обозначение ВРИ)	Предельные размеры земельных участков (кв. м)		Максимальный процент застройки, в том числе в зависимости от количества надземных этажей*	Минимальные отступы от границ земельного участка (м)*	Требования к архитектурно-градостроительному облику**
			min	max			
1	Коммунальное обслуживание	3.1	30	100 000	Не подлежат установлению	Устанавливаются (ст. 45 настоящих Правил)	
2	Предоставление коммунальных услуг	3.1.1	30	100 000	Не подлежат установлению	Не подлежат установлению	
3	Социальное обслуживание	3.2	500	100 000	Не подлежат установлению	Устанавливаются (ст. 45 настоящих Правил)	
4	Общественное питание	4.6	500	10 000	Не подлежат установлению	Устанавливаются (ст. 45 настоящих Правил)	
5	Развлекательные мероприятия	4.8.1	5 000	100 000	Не подлежат установлению	Устанавливаются (ст. 45 настоящих Правил)	

№ п/п	Наименование ВРИ	Код (числовое обозначение ВРИ)	Предельные размеры земельных участков (кв. м)		Максимальный процент застройки, в том числе в зависимости от количества надземных этажей*	Минимальные отступы от границ земельного участка (м)*	Требования к архитектурно-градостроительному облику**
			min	max			
6	Служебные гаражи	4.9	1 000	20 000	Не подлежат установлению	Устанавливаются (ст. 45 настоящих Правил)	
7	Стоянка транспортных средств	4.9.2	1 000	20 000	Не подлежат установлению	Не подлежат установлению	
8	Выставочно-ярмарочная деятельность	4.10	5 000	50 000	Не подлежат установлению	Устанавливаются (ст. 45 настоящих Правил)	
9	Спорт	5.1	100	100 000	Не подлежат установлению	Устанавливаются (ст. 45 настоящих Правил)	
10	Обеспечение занятий спортом в помещениях	5.1.2	100	100 000	Не подлежат установлению	Устанавливаются (ст. 45 настоящих Правил)	
11	Площадки для занятий спортом	5.1.3	100	100 000	Не подлежат установлению	Не подлежат установлению	
12	Оборудованные площадки для занятий спортом	5.1.4	100	100 000	Не подлежат установлению	Не подлежат установлению	
13	Водный спорт	5.1.5	100	100 000	Не подлежат установлению	Не подлежат установлению	

№ п/п	Наименование ВРИ	Код (числовое обозначение ВРИ)	Предельные размеры земельных участков (кв. м)		Максимальный процент застройки, в том числе в зависимости от количества надземных этажей*	Минимальные отступы от границ земельного участка (м)*	Требования к архитектурно- градострои- тельному облику**
			min	max			
14	Природно-познавательный туризм	5.2	500	1 000 000	Не подлежат установлению	Не подлежат установлению	
15	Туристическое обслуживание	5.2.1	500	1 000 000	Не подлежат установлению	Устанавливаются (ст. 45 настоящих Правил)	
16	Причалы для маломерных судов	5.4	5 000	500 000	Не подлежат установлению	Не подлежат установлению	
17	Поля для гольфа или конных прогулок	5.5	10 000	100 000	Не подлежат установлению	Не подлежат установлению	
18	Связь	6.8	Не подлежат установлению			Не подлежат установлению	
19	Воздушный транспорт	7.4	Не распространяется			Устанавливаются (ст. 45 настоящих Правил)	
20	Трубопроводный транспорт	7.5	Не распространяется			Не подлежат установлению	
21	Охрана природных территорий	9.1	Не подлежат установлению			Не подлежат установлению	
22	Историко-культурная деятельность	9.3	Не распространяется			Не подлежат установлению	

№ п/п	Наименование ВРИ	Код (числовое обозначение ВРИ)	Предельные размеры земельных участков (кв. м)		Максимальный процент застройки, в том числе в зависимости от количества надземных этажей*	Минимальные отступы от границ земельного участка (м)*	Требования к архитектурно-градостроительному облику**
			min	max			
23	Общее пользование водными объектами	11.1	Не распространяется				Не подлежат установлению
24	Гидротехнические сооружения	11.3	Не подлежат установлению				Не подлежат установлению
25	Земельные участки (территории) общего пользования	12.0	Не распространяется				Не подлежат установлению
26	Улично-дорожная сеть	12.0.1	Не подлежат установлению				Не подлежат установлению
27	Благоустройство территории	12.0.2	Не подлежат установлению				Не подлежат установлению

Вспомогательные виды разрешенного использования

1. Предоставление коммунальных услуг - 3.1.1
2. Связь - 6.8
3. Обеспечение внутреннего правопорядка - 8.3

Условно разрешенные виды использования земельных участков и объектов капитального строительства в градостроительном регламенте для зоны Р-5 (ЛЮ) не установлены.

* - Применяется с учетом режимов использования охранной зоны и территории ООПТ федерального значения национальный парк «Лосиный остров».

** - Требования к архитектурно-градостроительному облику распространяются на объекты капитального строительства и территории, полностью или частично размещаемые в пределах частей земельных участков, расположенных в границах территорий (Тип 1, Тип 2), в соответствии с

картой градостроительного зонирования с установлением территорий, в границах которых предусматриваются требования к архитектурно-градостроительному облику объектов капитального строительства.

Показатели по параметрам застройки зоны Р-5-ЛЮ: территории объектов обслуживания населения; требования и параметры по временному хранению индивидуальных транспортных средств, размещению гаражей и открытых автостоянок, требования и параметры к доле озелененной территории земельных участков, регламентируются и устанавливаются нормативами градостроительного проектирования.

СП-3 (ЛО) - ЗОНА ИНОГО СПЕЦИАЛЬНОГО НАЗНАЧЕНИЯ

Зона иного специального назначения СП-3-ЛО установлена для обеспечения условий использования земельных участков, предназначенных для специализированного назначения - размещения объектов капитального строительства, необходимых для подготовки и поддержания в боевой готовности Вооруженных Сил Российской Федерации, других войск, воинских формирований и органов управлений ими (размещение военных организаций, внутренних войск, учреждений и других объектов, дислокация войск и сил флота), проведение воинских учений и других мероприятий, направленных на обеспечение боевой готовности воинских частей; размещение зданий военных училищ, военных институтов, военных университетов, военных академий; размещение объектов, обеспечивающих осуществление таможенной деятельности; размещение объектов, необходимых для подготовки и поддержания в готовности органов внутренних дел и спасательных служб, в которых существует военизированная служба; размещение объектов гражданской обороны, за исключением объектов гражданской обороны, являющихся частями производственных зданий; размещение объектов капитального строительства для создания мест лишения свободы (следственные изоляторы, тюрьмы, поселения).

Основные виды разрешенного использования

№ п/п	Наименование ВРИ	Код (числовое обозначение ВРИ)	Предельные размеры земельных участков (кв. м)		Максимальный процент застройки, в том числе в зависимости от количества надземных этажей*	Минимальные отступы от границ земельного участка (м)*
			min	max		
1	Связь	6.8	Не подлежат установлению			
2	Обеспечение космической деятельности	6.10	Не подлежат установлению			
3	Обеспечение обороны и безопасности	8.0	Не подлежат установлению			
4	Обеспечение вооруженных сил	8.1	Не подлежат установлению			
5	Обеспечение внутреннего правопорядка	8.3	Не подлежат установлению			
6	Обеспечение деятельности по исполнению наказаний	8.4	Не подлежат установлению			

№ п/п	Наименование ВРИ	Код (числовое обозначение ВРИ)	Предельные размеры земельных участков (кв. м)		Максимальный процент застройки, в том числе в зависимости от количества надземных этажей*	Минимальные отступы от границ земельного участка (м)*
			min	max		
7	Земельные участки (территории) общего пользования	12.0	Не распространяется			
8	Улично-дорожная сеть	12.0.1	Не подлежат установлению			
9	Благоустройство территории	12.0.2	Не подлежат установлению			

Вспомогательные виды разрешенного использования

1. Предоставление коммунальных услуг - 3.1.1
2. Связь - 6.8
3. Обеспечение внутреннего правопорядка - 8.3

Условно разрешенные виды использования земельных участков и объектов капитального строительства в градостроительном регламенте для зоны СП-3 (ЛО) не установлены.

* - Применяется с учетом режимов использования охранной зоны и территории ООПТ федерального значения национальный парк «Лосиный остров».

СХ-2 (ЛО) - ЗОНА, ПРЕДНАЗНАЧЕННАЯ ДЛЯ ВЕДЕНИЯ САДОВОДСТВА

Зона, предназначенная для ведения садоводства СХ-2-ЛО, установлена для обеспечения возможности размещения объектов сельскохозяйственного назначения и для ведения гражданами, садоводства.

Основные виды разрешенного использования

№ п/п	Наименование ВРИ	Код (числовое обозначение ВРИ)	Предельные размеры земельных участков (кв. м)		Максимальный процент застройки, в том числе в зависимости от количества надземных этажей**	Минимальные отступы от границ земельного участка (м)**
			min	max		
1	Трубопроводный транспорт	7.5	Не распространяется			
2	Водные объекты	11.0	Не подлежат установлению			
3	Гидротехнические сооружения	11.3	Не подлежат установлению			
4	Земельные участки (территории) общего пользования	12.0	Не распространяется			
5	Улично-дорожная сеть	12.0.1	Не подлежат установлению			
6	Благоустройство территории	12.0.2	Не подлежат установлению			
7	Земельные участки общего назначения	13.0	Не подлежат установлению			

Вспомогательные виды разрешенного использования

1. Предоставление коммунальных услуг - 3.1.1
2. Связь - 6.8
3. Обеспечение внутреннего правопорядка - 8.3

Условно разрешенные виды использования

№ п/п	Наименование ВРИ	Код (числовое обозначение ВРИ)	Предельные размеры земельных участков (кв. м)		Максимальный процент застройки, в том числе в зависимости от количества надземных этажей**	Минимальные отступы от границ земельного участка (м)**
			min	max		
1	Ведение садоводства	13.2*	600	500 000	Не подлежат установлению	

* - Земельный участок предназначен для возведения одного жилого дома, а также размещения вспомогательных построек, необходимых для его обслуживания, а именно: индивидуальных гаражей и хозяйственных построек.

** - Применяется с учетом режимов использования охранной зоны и территории ООПТ федерального значения национальный парк «Лосиный остров».

СХ-2 (ОЗ) - ЗОНА, ПРЕДНАЗНАЧЕННАЯ ДЛЯ ВЕДЕНИЯ САДОВОДСТВА

Зона, предназначенная для ведения садоводства СХ-2-ОЗ установлена для обеспечения возможности размещения объектов сельскохозяйственного назначения и для ведения гражданами, садоводства.

Основные виды разрешенного использования

№ п/п	Наименование ВРИ	Код (числовое обозначение ВРИ)	Предельные размеры земельных участков (кв. м)		Максимальный процент застройки, в том числе в зависимости от количества надземных этажей**	Минимальные отступы от границ земельного участка (м)**
			min	max		
1	Трубопроводный транспорт	7.5	Не распространяется			
2	Водные объекты	11.0	Не подлежат установлению			
3	Гидротехнические сооружения	11.3	Не подлежат установлению			
4	Земельные участки (территории) общего пользования	12.0	Не распространяется			
5	Улично-дорожная сеть	12.0.1	Не подлежат установлению			
6	Благоустройство территории	12.0.2	Не подлежат установлению			
7	Земельные участки общего назначения	13.0	Не подлежат установлению			
8	Ведение огородничества	13.1	100	450	Не подлежат установлению	
9	Ведение садоводства	13.2*	500	500 000	Не подлежат установлению	

Вспомогательные виды разрешенного использования

1. Предоставление коммунальных услуг - 3.1.1
2. Связь - 6.8
3. Обеспечение внутреннего правопорядка - 8.3

Условно разрешенные виды использования

№ п/п	Наименование ВРИ	Код (числовое обозначение ВРИ)	Предельные размеры земельных участков (кв. м)		Максимальный процент застройки, в том числе в зависимости от количества надземных этажей**	Минимальные отступы от границ земельного участка (м)**
			min	max		
1	Для ведения личного подсобного хозяйства (приусадебный земельный участок)	2.2*	500	500 000	Не подлежат установлению	
2	Коммунальное обслуживание	3.1	30	100 000	Не подлежат установлению	
3	Предоставление коммунальных услуг	3.1.1	30	100 000	Не подлежат установлению	
4	Административные здания организаций, обеспечивающих предоставление коммунальных услуг	3.1.2	1 000	100 000	Не подлежат установлению	
5	Бытовое обслуживание	3.3	200	100 000	Не подлежат установлению	
6	Дошкольное, начальное и среднее общее образование	3.5.1	Не подлежат установлению			
7	Объекты культурно-досуговой деятельности	3.6.1	1 000	100 000	Не подлежат установлению	
8	Магазины	4.4	500	10 000	Не подлежат установлению	
9	Спорт	5.1	1 000	100 000	Не подлежат установлению	
10	Причалы для маломерных судов	5.4	5 000	500 000	Не подлежат установлению	

* - Земельный участок предназначен для возведения одного жилого дома, а также размещения вспомогательных построек, необходимых для его обслуживания, а именно: индивидуальных гаражей и хозяйственных построек.

** - Применяется с учетом режимов использования охранной зоны и территории ООПТ федерального значения национальный парк «Лосиный остров».

МФ-1 (ОЗ) - МНОГОФУНКЦИОНАЛЬНАЯ ЗОНА

Основные виды разрешенного использования

№ п/п	Наименование ВРИ	Код (числовое обозначение ВРИ)	Предельные размеры земельных участков (кв. м)		Максимальный процент застройки, в том числе в зависимости от количества надземных этажей*	Минимальные отступы от границ земельного участка (м)*	Требования к архитектурно- градострои- тельному облику**
			min	max			
1	Питомники	1.17	500	Не подлежат установлению		Устанавливаются (ст. 45 настоящих Правил)	
2	Коммунальное обслуживание	3.1	30	100 000	Не подлежат установлению	Устанавливаются (ст. 45 настоящих Правил)	
3	Предоставление коммунальных услуг	3.1.1	30	100 000	Не подлежат установлению	Не подлежат установлению	
4	Административные здания организаций, обеспечивающих предоставление коммунальных услуг	3.1.2	1 000	100 000	Не подлежат установлению	Устанавливаются (ст. 45 настоящих Правил)	
5	Дома социального обслуживания	3.2.1	500	100 000	Не подлежат установлению	Устанавливаются (ст. 45 настоящих Правил)	
6	Оказание социальной помощи населению	3.2.2	500	100 000	Не подлежат установлению	Устанавливаются (ст. 45 настоящих Правил)	

№ п/п	Наименование ВРИ	Код (числовое обозначение ВРИ)	Предельные размеры земельных участков (кв. м)		Максимальный процент застройки, в том числе в зависимости от количества надземных этажей*	Минимальные отступы от границ земельного участка (м)*	Требования к архитектурно-градостроительному облику**
			min	max			
7	Оказание услуг связи	3.2.3	500	100 000	Не подлежат установлению		Устанавливаются (ст. 45 настоящих Правил)
8	Бытовое обслуживание	3.3	200	100 000	Не подлежат установлению		Устанавливаются (ст. 45 настоящих Правил)
9	Амбулаторно-поликлиническое обслуживание	3.4.1	5 000	1 000 000	Не подлежат установлению		Устанавливаются (ст. 45 настоящих Правил)
10	Стационарное медицинское обслуживание	3.4.2	1 000	1 000 000	Не подлежат установлению		Устанавливаются (ст. 45 настоящих Правил)
11	Дошкольное, начальное и среднее общее образование	3.5.1	Не подлежат установлению				Устанавливаются (ст. 45 настоящих Правил)
12	Среднее и высшее профессиональное образование	3.5.2	5 000	100 000	Не подлежат установлению		Устанавливаются (ст. 45 настоящих Правил)

№ п/п	Наименование ВРИ	Код (числовое обозначение ВРИ)	Предельные размеры земельных участков (кв. м)		Максимальный процент застройки, в том числе в зависимости от количества надземных этажей*	Минимальные отступы от границ земельного участка (м)*	Требования к архитектурно-градостроительному облику**
			min	max			
13	Объекты культурно-досуговой деятельности	3.6.1	1 000	100 000	Не подлежат установлению	Устанавливаются (ст. 45 настоящих Правил)	
14	Общественное управление	3.8	1 000	100 000	Не подлежат установлению	Устанавливаются (ст. 45 настоящих Правил)	
15	Государственное управление	3.8.1	1 000	100 000	Не подлежат установлению	Устанавливаются (ст. 45 настоящих Правил)	
16	Представительская деятельность	3.8.2	1 000	100 000	Не подлежат установлению	Не подлежат установлению	
17	Обеспечение научной деятельности	3.9	500	100 000	Не подлежат установлению	Устанавливаются (ст. 45 настоящих Правил)	
18	Обеспечение деятельности в области гидрометеорологии и смежных с ней областях	3.9.1	Не подлежат установлению			Не подлежат установлению	
19	Амбулаторное ветеринарное обслуживание	3.10.1	1 000	10 000	Не подлежат установлению	Устанавливаются (ст. 45 настоящих Правил)	

№ п/п	Наименование ВРИ	Код (числовое обозначение ВРИ)	Предельные размеры земельных участков (кв. м)		Максимальный процент застройки, в том числе в зависимости от количества надземных этажей*	Минимальные отступы от границ земельного участка (м)*	Требования к архитектурно- градострои- тельному облику**
			min	max			
20	Приюты для животных	3.10.2	1 000	100 000	Не подлежат установлению	Устанавливаются (ст. 45 настоящих Правил)	
21	Предпринимательство	4.0	500	300 000	Не подлежат установлению	Устанавливаются (ст. 45 настоящих Правил)	
22	Деловое управление	4.1	500	300 000	Не подлежат установлению	Устанавливаются (ст. 45 настоящих Правил)	
23	Объекты торговли (торговые центры, торгово- развлекательные центры (комплексы)	4.2	500	Не подлежат установлению		Устанавливаются (ст. 45 настоящих Правил)	
24	Рынки	4.3	1 500	50 000	Не подлежат установлению	Устанавливаются (ст. 45 настоящих Правил)	
25	Магазины	4.4	500	10 000	Не подлежат установлению	Устанавливаются (ст. 45 настоящих Правил)	

№ п/п	Наименование ВРИ	Код (числовое обозначение ВРИ)	Предельные размеры земельных участков (кв. м)		Максимальный процент застройки, в том числе в зависимости от количества надземных этажей*	Минимальные отступы от границ земельного участка (м)*	Требования к архитектурно- градострои- тельному облику**
			min	max			
26	Банковская и страховая деятельность	4.5	1 000	10 000	Не подлежат установлению	Устанавливаются (ст. 45 настоящих Правил)	
27	Общественное питание	4.6	500	100 000	Не подлежат установлению	Устанавливаются (ст. 45 настоящих Правил)	
28	Развлекательные мероприятия	4.8.1	5 000	100 000	Не подлежат установлению	Устанавливаются (ст. 45 настоящих Правил)	
29	Служебные гаражи	4.9	1 000	20 000	Не подлежат установлению	Устанавливаются (ст. 45 настоящих Правил)	
30	Объекты дорожного сервиса	4.9.1	500	10 000	Не подлежат установлению	Устанавливаются (ст. 45 настоящих Правил)	
31	Стоянка транспортных средств	4.9.2	1 000	20 000	Не подлежат установлению	Не подлежат установлению	
32	Выставочно-ярмарочная деятельность	4.10	5 000	50 000	Не подлежат установлению	Устанавливаются (ст. 45 настоящих Правил)	

№ п/п	Наименование ВРИ	Код (числовое обозначение ВРИ)	Предельные размеры земельных участков (кв. м)		Максимальный процент застройки, в том числе в зависимости от количества надземных этажей*	Минимальные отступы от границ земельного участка (м)*	Требования к архитектурно- градострои- тельному облику**
			min	max			
33	Производственная деятельность	6.0	10 000		Не подлежат установлению		Устанавливаются (ст. 45 настоящих Правил)
34	Тяжелая промышленность	6.2	10 000		Не подлежат установлению		Устанавливаются (ст. 45 настоящих Правил)
35	Автомобилестроительная промышленность	6.2.1	5 000		Не подлежат установлению		Устанавливаются (ст. 45 настоящих Правил)
36	Легкая промышленность	6.3	5 000		Не подлежат установлению		Устанавливаются (ст. 45 настоящих Правил)
37	Фармацевтическая промышленность	6.3.1	5 000		Не подлежат установлению		Устанавливаются (ст. 45 настоящих Правил)
38	Фарфоро-фаянсовая промышленность	6.3.2	5 000		Не подлежат установлению		Устанавливаются (ст. 45 настоящих Правил)

№ п/п	Наименование ВРИ	Код (числовое обозначение ВРИ)	Предельные размеры земельных участков (кв. м)		Максимальный процент застройки, в том числе в зависимости от количества надземных этажей*	Минимальные отступы от границ земельного участка (м)*	Требования к архитектурно- градострои- тельному облику**
			min	max			
39	Электронная промышленность	6.3.3	5 000		Не подлежат установлению		Устанавливаются (ст. 45 настоящих Правил)
40	Ювелирная промышленность	6.3.4	5 000		Не подлежат установлению		Устанавливаются (ст. 45 настоящих Правил)
41	Пищевая промышленность	6.4	5 000		Не подлежат установлению		Устанавливаются (ст. 45 настоящих Правил)
42	Нефтехимическая промышленность	6.5	10 000		Не подлежат установлению		Устанавливаются (ст. 45 настоящих Правил)
43	Строительная промышленность	6.6	5 000		Не подлежат установлению		Устанавливаются (ст. 45 настоящих Правил)
44	Склад	6.9	1 000		Не подлежат установлению		Устанавливаются (ст. 45 настоящих Правил)

№ п/п	Наименование ВРИ	Код (числовое обозначение ВРИ)	Предельные размеры земельных участков (кв. м)		Максимальный процент застройки, в том числе в зависимости от количества надземных этажей*	Минимальные отступы от границ земельного участка (м)*	Требования к архитектурно- градострои- тельному облику**
			min	max			
45	Целлюлозно-бумажная промышленность	6.11	5 000	Не подлежат установлению		Устанавливаются (ст. 45 настоящих Правил)	
46	Трубопроводный транспорт	7.5	Не распространяется		Не подлежат установлению		
47	Обеспечение внутреннего правопорядка	8.3	Не подлежат установлению		Не подлежат установлению		
48	Историко-культурная деятельность	9.3	Не распространяется		Не подлежат установлению		
49	Гидротехнические сооружения	11.3	Не подлежат установлению		Не подлежат установлению		
50	Земельные участки (территории) общего пользования	12.0	Не распространяется		Не подлежат установлению		
51	Улично-дорожная сеть	12.0.1	Не подлежат установлению		Не подлежат установлению		
52	Благоустройство территории	12.0.2	Не подлежат установлению		Не подлежат установлению		

Вспомогательные виды разрешенного использования

1. Коммунальное обслуживание - 3.1
2. Связь - 6.8
3. Обеспечение внутреннего правопорядка - 8.3

Условно разрешенные виды использования

№ п/п	Наименование ВРИ	Код (числовое обозначение ВРИ)	Предельные размеры земельных участков (кв. м)		Максимальный процент застройки, в том числе в зависимости от количества надземных этажей*	Минимальные отступы от границ земельного участка (м)*	Требования к архитектурно-градостроительному облику**
			min	max			
1	Гостиничное обслуживание	4.7	500	100 000	Не подлежат установлению	Устанавливаются (ст. 45 настоящих Правил)	
2	Спорт	5.1	1 000	100 000	Не подлежат установлению	Устанавливаются (ст. 45 настоящих Правил)	

* - Применяется с учетом режимов использования охранной зоны и территории ООПТ федерального значения национальный парк «Лосиный остров».

** - Требования к архитектурно-градостроительному облику распространяются на объекты капитального строительства и территории, полностью или частично размещаемые в пределах частей земельных участков, расположенных в границах территорий (Тип 1, Тип 2), в соответствии с картой градостроительного зонирования с установлением территорий, в границах которых предусматриваются требования к архитектурно-градостроительному облику объектов капитального строительства.

Показатели по параметрам застройки зоны МФ-1-ОЗ: территории объектов обслуживания населения; требования и параметры по временному хранению индивидуальных транспортных средств, размещению гаражей и открытых автостоянок, требования и параметры к доле озелененной территории земельных участков, регламентируются и устанавливаются нормативами градостроительного проектирования.

Статья 42.1. Градостроительные регламенты для зон особо охраняемой природной территории федерального значения - национальный парк «Лосиный остров»

Градостроительные регламенты применяются с учетом Постановления Совета Министров РСФСР от 24.08.1983 г. № 401 «О создании государственного природного национального парка «Лосиный остров»; Решения исполнительных комитетов Московского областного и Московского государственного Советов народных депутатов от 04.05.1979 г. № 1190-543 «Об утверждении проекта планировки природного парка «Лосиный остров»; Решения исполнительных комитетов Московского городского и Московского областного советов народных депутатов от 10.10.1988 № 2130-1344 «Об утверждении положения о государственном природном национальном парке "Лосиный остров"; Приказа Министерства природных ресурсов и экологии Российской Федерации от 26.03.2012 № 82 «Об утверждении положения о национальном парке "Лосиный остров"».

Для зоны КРТ требования к архитектурно-градостроительному облику распространяются на объекты капитального строительства и территории, полностью или частично размещаемые в пределах частей земельных участков, расположенных в границах территорий (Тип 1, Тип 2), в соответствии с картой градостроительного зонирования с установлением территорий, в границах которых предусматриваются требования к архитектурно-градостроительному облику объектов капитального строительства. Перечень видов разрешенного использования земельных участков, полностью или частично расположенных в границах территорий (Тип 1, Тип 2), в отношении которых предусматриваются требования к архитектурно-градостроительному облику объектов капитального строительства, определен статьей «Требования к архитектурно-градостроительному облику объектов капитального строительства» части III настоящих Правил.

КРТ-99 (ОЗ) (На карте № 26)

Требования к архитектурно-градостроительному облику распространяются на объекты капитального строительства и территории, полностью или частично размещаемые в пределах частей земельных участков, расположенных в границах территорий КРТ.

№	Наименование параметра	Значение параметра
1	Площадь квартир*	242 000 кв.м**
2	Этажность*	25**
3	Максимальный процент застройки в границах земельного участка	Не подлежат установлению
4	Предельные (минимальные и (или) максимальные) размеры земельных участков	Не подлежат установлению
5	Минимальные отступы от границ земельных участков	Не подлежат установлению
6	Расчетная численность населения	Определяется из расчета 28 кв.м. общей площади многоквартирной жилой застройки на 1 человека
7	Минимальная обеспеченность объектами водоснабжения	220 л./сут на 1 человека населения планируемой застройки***
8	Минимальная обеспеченность объектами водоотведения	220 л./сут на 1 человека населения планируемой застройки***
9	Минимальная обеспеченность объектами теплоснабжения	0,05 Гкал/1000 кв.м общей площади планируемых объектов капитального строительства***
10	Минимальная обеспеченность объектами энергоснабжения	20 Вт./кв.м общей площади планируемых объектов капитального строительства***
11	Парковки*	Не менее 4941 м/м**
12	Площадь благоустройства и озеленения	4,4 кв.м на 1 человека населения планируемой застройки
13	Рабочие места	50% от расчетной численности населения
14	ДОУ*	Не менее 575 мест**
15	СОШ*	Не менее 1170 мест**
16	Поликлиники*	Не менее 155 пос./смену**
17	Минимальная обеспеченность территориями плоскостных спортивных сооружений	948,3 кв.м. на 1 тыс. человек населения планируемой застройки
18	Мероприятия по развитию транспорта	В соответствии с СТП ТО МО
19	Минимальная обеспеченность участковыми пунктами полиции	1 участковый пункт на 2,8 тыс. населения площадью 45 кв.м.

№	Наименование параметра	Значение параметра
20	Минимальная обеспеченность многофункциональными центрами	40 кв.м. на 2 тыс. человек населения планируемой застройки
21	Минимальная обеспеченность отдельно стоящими объектами торговли	300 кв.м. на 1 тыс. человек населения планируемой застройки
22	Удаленность до объектов социальной и транспортной инфраструктур	В соответствии с СП 42.13330.2016 «СНиП 2.07.01-89* Градостроительство. Планировка и застройка городских и сельских поселений»

* - Наименование параметра согласно выписке из Протокола №25 заседания Градостроительного совета Московской области от 06 июля 2021.

** - Параметры могут быть уточнены в соответствии с нормативами градостроительного проектирования Московской области в стадии разработки документации по планировке территории или при заключении договора о комплексном развитии территории.

*** - Применяется с учетом режимов использования охранной зоны и территории ООПТ федерального значения национальный парк «Лосиный остров».

Виды разрешенного использования	
ТИП	ВРИ
Основные:	2.1 Для индивидуального жилищного строительства*** 2.1.1 Малоэтажная многоквартирная жилая застройка*** 2.3 Блокированная жилая застройка*** 2.5 Среднеэтажная жилая застройка*** 2.6 Многоэтажная жилая застройка (высотная застройка)*** 2.7 Обслуживание жилой застройки*** 2.7.1 Хранение автотранспорта*** 2.7.2 Размещение гаражей для собственных нужд*** 3.1 Коммунальное обслуживание*** 3.1.1 Предоставление коммунальных услуг*** 3.1.2 Административные здания организаций, обеспечивающих предоставление коммунальных услуг*** 3.2 Социальное обслуживание*** 3.2.1 Дома социального обслуживания*** 3.2.2 Оказание социальной помощи населению*** 3.2.3 Оказание услуг связи*** 3.3 Бытовое обслуживание*** 3.4 Здравоохранение*** 3.4.1 Амбулаторно-поликлиническое обслуживание*** 3.5.1 Дошкольное, начальное и среднее общее образование*** 3.5.2 Среднее и высшее профессиональное образование*** 3.6 Культурное развитие*** 3.6.1 Объекты культурно-досуговой деятельности*** 3.10.1 Амбулаторное ветеринарное обслуживание*** 4.1 Деловое управление*** 4.3 Рынки*** 4.4 Магазины*** 4.6 Общественное питание*** 4.7 Гостиничное обслуживание*** 4.9 Служебные гаражи***

	<p>4.9.1 Объекты дорожного сервиса*** 4.9.1.1 Заправка транспортных средств*** 4.9.1.2 Обеспечение дорожного отдыха*** 4.9.1.3 Автомобильные мойки*** 4.9.1.4 Ремонт автомобилей*** 4.9.2 Стоянка транспортных средств*** 5.0 Отдых (рекреация)*** 5.1 Спорт*** 5.1.1 Обеспечение спортивно-зрелищных мероприятий*** 5.1.2 Обеспечение занятий спортом в помещениях*** 5.1.3 Площадки для занятий спортом*** 5.1.4 Оборудованные площадки для занятий спортом*** 5.1.5 Водный спорт*** 5.1.6 Авиационный спорт*** 5.1.7 Спортивные базы*** 6.8 Связь*** 7.5 Трубопроводный транспорт*** 8.3 Обеспечение внутреннего правопорядка*** 9.3 Историко-культурная деятельность*** 11.0 Водные объекты*** 11.3 Гидротехнические сооружения*** 12.0 Земельные участки (территории) общего пользования*** 12.0.1 Улично-дорожная сеть*** 12.0.2 Благоустройство территории*** 14.0 Земельные участки, входящие в состав общего имущества собственников индивидуальных жилых домов в малоэтажном жилом комплексе***</p>
Условно-разрешенные:	<p>3.4.2 Стационарное медицинское обслуживание*** 3.5 Образование и просвещение*** 3.8 Общественное управление*** 3.8.1 Государственное управление*** 3.8.2 Представительская деятельность*** 3.9 Обеспечение научной деятельности*** 3.9.1 Обеспечение деятельности в области гидрометеорологии и смежных с ней областях*** 3.9.2 Проведение научных исследований*** 3.9.3 Проведение научных испытаний*** 4.2 Объекты торговли (торговые центры, торгово-развлекательные центры (комплексы)*** 4.5 Банковская и страховая деятельность*** 4.10 Выставочно-ярмарочная деятельность***</p>
Вспомогательные:	<p>3.1.1 Предоставление коммунальных услуг 6.8 Связь 8.3 Обеспечение внутреннего правопорядка</p>

КРТ-100 (ОЗ) (На карте № 25)

Требования к архитектурно-градостроительному облику распространяются на объекты капитального строительства и территории, полностью или частично размещаемые в пределах частей земельных участков, расположенных в границах территорий КРТ.

№	Наименование параметра	Значение параметра
1	Площадь квартир*	109000**
2	Этажность*	25**
3	Максимальный процент застройки в границах земельного участка	Не подлежат установлению
4	Предельные (минимальные и (или) максимальные) размеры земельных участков	Не подлежат установлению
5	Минимальные отступы от границ земельных участков	Не подлежат установлению
6	Расчетная численность населения	Определяется из расчета 28 кв.м. общей площади многоквартирной жилой застройки на 1 человека
7	Минимальная обеспеченность объектами водоснабжения	220 л./сут на 1 человека населения планируемой застройки**
8	Минимальная обеспеченность объектами водоотведения	220 л./сут на 1 человека населения планируемой застройки**
9	Минимальная обеспеченность объектами теплоснабжения	0,05 Гкал/1000 кв.м общей площади планируемых объектов капитального строительства**
10	Минимальная обеспеченность объектами энергоснабжения	20 Вт./кв.м общей площади планируемых объектов капитального строительства**
11	Парковки*	Не менее 2183 м/м**
12	Площадь благоустройства и озеленения	4,4 кв.м на 1 человека населения планируемой застройки
13	Рабочие места	50% от расчетной численности населения
14	ДОУ*	Не менее 255 мест**
15	СОШ*	Не менее 550 мест**
16	Поликлиники*	Не менее 80 пос./смену**
17	Минимальная обеспеченность территориями плоскостных спортивных сооружений	948,3 кв.м. на 1 тыс. человек населения планируемой застройки
18	Мероприятия по развитию транспорта	В соответствии с СТП ТО МО
19	Минимальная обеспеченность участковыми пунктами полиции	1 участковый пункт на 2,8 тыс. населения площадью 45 кв.м.

№	Наименование параметра	Значение параметра
20	Минимальная обеспеченность многофункциональными центрами	40 кв.м. на 2 тыс. человек населения планируемой застройки
21	Минимальная обеспеченность отдельно стоящими объектами торговли	300 кв.м. на 1 тыс. человек населения планируемой застройки
22	Удаленность до объектов социальной и транспортной инфраструктур	В соответствии с СП 42.13330.2016 «СНиП 2.07.01-89* Градостроительство. Планировка и застройка городских и сельских поселений»

* - Наименование параметра согласно выписке из Протокола №25 заседания Градостроительного совета Московской области от 06 июля 2021.

** - Параметры могут быть уточнены в соответствии с нормативами градостроительного проектирования Московской области в стадии разработки документации по планировке территории или при заключении договора о комплексном развитии территории.

*** - Применяется с учетом режимов использования охранной зоны и территории ООПТ федерального значения национальный парк «Лосиный остров».

Виды разрешенного использования	
ТИП	ВРИ
Основные:	2.1 Для индивидуального жилищного строительства*** 2.1.1 Малоэтажная многоквартирная жилая застройка*** 2.3 Блокированная жилая застройка*** 2.5 Среднеэтажная жилая застройка*** 2.6 Многоэтажная жилая застройка (высотная застройка)*** 2.7 Обслуживание жилой застройки*** 2.7.1 Хранение автотранспорта*** 2.7.2 Размещение гаражей для собственных нужд*** 3.1 Коммунальное обслуживание*** 3.1.1 Предоставление коммунальных услуг*** 3.1.2 Административные здания организаций, обеспечивающих предоставление коммунальных услуг*** 3.2 Социальное обслуживание*** 3.2.1 Дома социального обслуживания*** 3.2.2 Оказание социальной помощи населению*** 3.2.3 Оказание услуг связи*** 3.3 Бытовое обслуживание*** 3.4 Здравоохранение*** 3.4.1 Амбулаторно-поликлиническое обслуживание*** 3.5.1 Дошкольное, начальное и среднее общее образование*** 3.5.2 Среднее и высшее профессиональное образование*** 3.6 Культурное развитие*** 3.6.1 Объекты культурно-досуговой деятельности*** 3.10.1 Амбулаторное ветеринарное обслуживание*** 4.1 Деловое управление*** 4.3 Рынки*** 4.4 Магазины*** 4.6 Общественное питание*** 4.7 Гостиничное обслуживание*** 4.9 Служебные гаражи***

	<p>4.9.1 Объекты дорожного сервиса*** 4.9.1.1 Заправка транспортных средств*** 4.9.1.2 Обеспечение дорожного отдыха*** 4.9.1.3 Автомобильные мойки*** 4.9.1.4 Ремонт автомобилей*** 4.9.2 Стоянка транспортных средств*** 5.0 Отдых (рекреация)*** 5.1 Спорт*** 5.1.1 Обеспечение спортивно-зрелищных мероприятий*** 5.1.2 Обеспечение занятий спортом в помещениях*** 5.1.3 Площадки для занятий спортом*** 5.1.4 Оборудованные площадки для занятий спортом*** 5.1.5 Водный спорт*** 5.1.6 Авиационный спорт*** 5.1.7 Спортивные базы*** 6.8 Связь*** 7.5 Трубопроводный транспорт*** 8.3 Обеспечение внутреннего правопорядка*** 9.3 Историко-культурная деятельность*** 11.3 Гидротехнические сооружения*** 12.0 Земельные участки (территории) общего пользования*** 12.0.1 Улично-дорожная сеть*** 12.0.2 Благоустройство территории*** 14.0 Земельные участки, входящие в состав общего имущества собственников индивидуальных жилых домов в малоэтажном жилом комплексе***</p>
Условно-разрешенные:	<p>3.4.2 Стационарное медицинское обслуживание*** 3.5 Образование и просвещение*** 3.8 Общественное управление*** 3.8.1 Государственное управление*** 3.8.2 Представительская деятельность*** 3.9 Обеспечение научной деятельности*** 3.9.1 Обеспечение деятельности в области гидрометеорологии и смежных с ней областях*** 3.9.2 Проведение научных исследований*** 3.9.3 Проведение научных испытаний*** 4.2 Объекты торговли (торговые центры, торгово-развлекательные центры (комплексы)*** 4.5 Банковская и страховая деятельность*** 4.10 Выставочно-ярмарочная деятельность***</p>
Вспомогательные:	<p>3.1.1 Предоставление коммунальных услуг 6.8 Связь 8.3 Обеспечение внутреннего правопорядка</p>

КРТ-107 (ОЗ) (На карте № 78)

Требования к архитектурно-градостроительному облику распространяются на объекты капитального строительства и территории, полностью или частично размещаемые в пределах частей земельных участков, расположенных в границах территорий КРТ.

№	Наименование параметра	Значение параметра
1	Плотность жилой застройки, процент застройки жилыми домами жилого района (квартала)	5310 (13.3%) - 11500 (28.7%)
2	Предельное количество этажей (за исключением подземных и технических этажей)	4
3	Максимальный процент застройки в границах земельного участка	Не подлежат установлению
4	Предельные (минимальные и (или) максимальные) размеры земельных участков	Не подлежат установлению
5	Минимальные отступы от границ земельных участков	Не подлежат установлению
6	Расчетная численность населения	Определяется из расчета 28 кв.м. общей площади многоквартирной жилой застройки на 1 человека
7	Минимальная обеспеченность объектами водоснабжения	220 л./сут на 1 человека населения планируемой застройки
8	Минимальная обеспеченность объектами водоотведения	220 л./сут на 1 человека населения планируемой застройки
9	Минимальная обеспеченность объектами теплоснабжения	0,05 Гкал/1000 кв.м общей площади планируемых объектов капитального строительства
10	Минимальная обеспеченность объектами энергоснабжения	20 Вт./кв.м общей площади планируемых объектов капитального строительства
11	Минимальная обеспеченность местами хранения транспорта	420 машино-мест на 1 тыс. человек населения планируемой застройки
12	Площадь благоустройства и озеленения	4,4 кв.м на 1 человека населения планируемой застройки
13	Рабочие места	50% от расчетной численности населения
14	Минимальная обеспеченность местами в дошкольных образовательных организациях	65 мест на 1 тыс. человек населения планируемой застройки
15	Минимальная обеспеченность местами в образовательных организациях	135 мест на 1 тыс. человек населения планируемой застройки
16	Минимальная обеспеченность поликлиниками	17,75 посещений в смену на 1 тыс. населения

№	Наименование параметра	Значение параметра
17	Минимальная обеспеченность территориями плоскостных спортивных сооружений	948,3 кв.м. на 1 тыс. человек населения планируемой застройки
18	Мероприятия по развитию транспорта	В соответствии с СТП ТО МО
19	Минимальная обеспеченность участковыми пунктами полиции	1 участковый пункт на 2,8 тыс. населения площадью 45 кв.м.
20	Минимальная обеспеченность многофункциональными центрами	40 кв.м. на 2 тыс. человек населения планируемой застройки
21	Минимальная обеспеченность отдельно стоящими объектами торговли	300 кв.м. на 1 тыс. человек населения планируемой застройки
22	Удаленность до объектов социальной и транспортной инфраструктур	В соответствии с СП 42.13330.2016 «СНиП 2.07.01-89* Градостроительство. Планировка и застройка городских и сельских поселений»

* - Применяется с учетом режимов использования охранной зоны и территории ООПТ федерального значения национальный парк «Лосиный остров».

Виды разрешенного использования	
ТИП	ВРИ
Основные:	2.1 Для индивидуального жилищного строительства* 2.1.1 Малоэтажная многоквартирная жилая застройка* 2.3 Блокированная жилая застройка* 2.5 Среднеэтажная жилая застройка* 2.7 Обслуживание жилой застройки* 2.7.1 Хранение автотранспорта* 2.7.2 Размещение гаражей для собственных нужд* 3.1 Коммунальное обслуживание* 3.1.1 Предоставление коммунальных услуг* 3.1.2 Административные здания организаций, обеспечивающих предоставление коммунальных услуг* 3.2 Социальное обслуживание* 3.2.1 Дома социального обслуживания* 3.2.2 Оказание социальной помощи населению* 3.2.3 Оказание услуг связи* 3.3 Бытовое обслуживание* 3.4 Здравоохранение* 3.4.1 Амбулаторно-поликлиническое обслуживание* 3.5.1 Дошкольное, начальное и среднее общее образование* 3.5.2 Среднее и высшее профессиональное образование* 3.6 Культурное развитие* 3.6.1 Объекты культурно-досуговой деятельности* 3.10.1 Амбулаторное ветеринарное обслуживание* 4.1 Деловое управление* 4.3 Рынки* 4.4 Магазины* 4.6 Общественное питание* 4.7 Гостиничное обслуживание* 4.9 Служебные гаражи*

	<p>4.9.1 Объекты дорожного сервиса*</p> <p>4.9.1.1 Заправка транспортных средств*</p> <p>4.9.1.2 Обеспечение дорожного отдыха*</p> <p>4.9.1.3 Автомобильные мойки*</p> <p>4.9.1.4 Ремонт автомобилей*</p> <p>4.9.2 Стоянка транспортных средств*</p> <p>5.0 Отдых (рекреация)*</p> <p>5.1 Спорт*</p> <p>5.1.1 Обеспечение спортивно-зрелищных мероприятий*</p> <p>5.1.2 Обеспечение занятий спортом в помещениях*</p> <p>5.1.3 Площадки для занятий спортом*</p> <p>5.1.4 Оборудованные площадки для занятий спортом*</p> <p>5.1.5 Водный спорт*</p> <p>5.1.6 Авиационный спорт*</p> <p>5.1.7 Спортивные базы*</p> <p>6.8 Связь*</p> <p>7.5 Трубопроводный транспорт*</p> <p>8.3 Обеспечение внутреннего правопорядка*</p> <p>9.3 Историко-культурная деятельность*</p> <p>11.3 Гидротехнические сооружения*</p> <p>12.0 Земельные участки (территории) общего пользования*</p> <p>12.0.1 Улично-дорожная сеть*</p> <p>12.0.2 Благоустройство территории*</p> <p>14.0 Земельные участки, входящие в состав общего имущества собственников индивидуальных жилых домов в малоэтажном жилом комплексе*</p>
Условно-разрешенные:	<p>3.4.2 Стационарное медицинское обслуживание*</p> <p>3.5 Образование и просвещение*</p> <p>3.8 Общественное управление*</p> <p>3.8.1 Государственное управление*</p> <p>3.8.2 Представительская деятельность*</p> <p>3.9 Обеспечение научной деятельности*</p> <p>3.9.1 Обеспечение деятельности в области гидрометеорологии и смежных с ней областях*</p> <p>3.9.2 Проведение научных исследований*</p> <p>3.9.3 Проведение научных испытаний*</p> <p>4.2 Объекты торговли (торговые центры, торгово-развлекательные центры (комплексы))*</p> <p>4.5 Банковская и страховая деятельность*</p> <p>4.10 Выставочно-ярмарочная деятельность*</p>
Вспомогательные:	<p>3.1.1 Предоставление коммунальных услуг</p> <p>6.8 Связь</p> <p>8.3 Обеспечение внутреннего правопорядка</p>

Статья 43. Градостроительные регламенты для зон осуществления деятельности по комплексному развитию территории

В состав территориальных зон осуществления деятельности по комплексному развитию территории включаются территории, определенные в целях обеспечения наиболее эффективного использования, осуществления деятельности по подготовке и утверждению документации по планировке территории для размещения объектов капитального строительства жилого, производственного, общественно-делового и иного назначения и необходимые для функционирования таких объектов и обеспечения жизнедеятельности граждан объектов коммунальной, транспортной, социальной инфраструктур, а также по архитектурно-строительному проектированию, строительству, реконструкции указанных в настоящем пункте объектов.

Для зоны КРТ требования к архитектурно-градостроительному облику распространяются на объекты капитального строительства и территории, полностью или частично размещаемые в пределах частей земельных участков, расположенных в границах территорий (Тип 1, Тип 2), в соответствии с картой градостроительного зонирования с установлением территорий, в границах которых предусматриваются требования к архитектурно-градостроительному облику объектов капитального строительства. Перечень видов разрешенного использования земельных участков, полностью или частично расположенных в границах территорий (Тип 1, Тип 2), в отношении которых предусматриваются требования к архитектурно-градостроительному облику объектов капитального строительства, определен статьей «Требования к архитектурно-градостроительному облику объектов капитального строительства» части III настоящих Правил.

Градостроительный регламент территориальной зоны должен применяться в части, не противоречащей утвержденным режимам зон охраны объектов культурного наследия.

Градостроительный регламент территориальной зоны должен применяться с учетом требований СП 2.1.4.2625-10 «Зоны санитарной охраны источников питьевого водоснабжения г. Москвы» (утв. постановлением Главного государственного санитарного врача РФ от 30.04.2010 № 45), Решением Исполкома московского городского и областного советов народных депутатов от 17.04 1980 г. № 500-1143 «Об утверждении проекта установления красных линий границ зон санитарной охраны источников водоснабжения г. Москвы в границах ЛПЗП», картой ЗОУИТ в части ЗСО.

КРТ-1

Требования к архитектурно-градостроительному облику распространяются на объекты капитального строительства и территории, полностью или частично размещаемые в пределах частей земельных участков, расположенных в границах территорий КРТ.

№	Наименование параметра	Значение параметра
1	Общая площадь многоквартирной жилой застройки, выраженная в квадратных метрах	550000
2	Предельное количество этажей (за исключением подземных и технических этажей)	23
3	Максимальный процент застройки в границах земельного участка	Не подлежат установлению
4	Предельные (минимальные и (или) максимальные) размеры земельных участков	Не подлежат установлению
5	Минимальные отступы от границ земельных участков	Не подлежат установлению
6	Расчетная численность населения	Определяется из расчета 28 кв.м. общей площади многоквартирной жилой застройки на 1 человека
7	Минимальная обеспеченность объектами водоснабжения	220 л./сут на 1 человека населения планируемой застройки
8	Минимальная обеспеченность объектами водоотведения	220 л./сут на 1 человека населения планируемой застройки
9	Минимальная обеспеченность объектами теплоснабжения	0,05 Гкал/1000 кв.м общей площади планируемых объектов капитального строительства
10	Минимальная обеспеченность объектами энергоснабжения	20 Вт./кв.м общей площади планируемых объектов капитального строительства
11	Минимальная обеспеченность местами хранения транспорта	420 машино-мест на 1 тыс. человек населения планируемой застройки
12	Площадь благоустройства и озеленения	4,4 кв.м на 1 человека населения планируемой застройки
13	Рабочие места	50% от расчетной численности населения
14	Минимальная обеспеченность местами в дошкольных образовательных организациях	65 мест на 1 тыс. человек населения планируемой застройки
15	Минимальная обеспеченность местами в образовательных организациях	135 мест на 1 тыс. человек населения планируемой застройки
16	Минимальная обеспеченность поликлиниками	17,75 посещений в смену на 1 тыс. населения

№	Наименование параметра	Значение параметра
17	Минимальная обеспеченность территориями плоскостных спортивных сооружений	948,3 кв.м. на 1 тыс. человек населения планируемой застройки
18	Мероприятия по развитию транспорта	В соответствии с СТП ТО МО
19	Минимальная обеспеченность участковыми пунктами полиции	1 участковый пункт на 2,8 тыс. населения площадью 45 кв.м.
20	Минимальная обеспеченность многофункциональными центрами	40 кв.м. на 2 тыс. человек населения планируемой застройки
21	Минимальная обеспеченность отдельно стоящими объектами торговли	300 кв.м. на 1 тыс. человек населения планируемой застройки
22	Удаленность до объектов социальной и транспортной инфраструктур	В соответствии с СП 42.13330.2016 «СНиП 2.07.01-89* Градостроительство. Планировка и застройка городских и сельских поселений»

Виды разрешенного использования	
ТИП	ВРИ
Основные:	2.1 Для индивидуального жилищного строительства 2.1.1 Малоэтажная многоквартирная жилая застройка 2.5 Среднеэтажная жилая застройка 2.6 Многоэтажная жилая застройка (высотная застройка) 2.7 Обслуживание жилой застройки 2.7.1 Хранение автотранспорта 2.7.2 Размещение гаражей для собственных нужд 3.1 Коммунальное обслуживание 3.1.1 Предоставление коммунальных услуг 3.1.2 Административные здания организаций, обеспечивающих предоставление коммунальных услуг 3.2.1 Дома социального обслуживания 3.2.2 Оказание социальной помощи населению 3.2.3 Оказание услуг связи 3.3 Бытовое обслуживание 3.4.1 Амбулаторно-поликлиническое обслуживание 3.5.1 Дошкольное, начальное и среднее общее образование 3.5.2 Среднее и высшее профессиональное образование 3.6.1 Объекты культурно-досуговой деятельности 3.10.1 Амбулаторное ветеринарное обслуживание 4.1 Деловое управление 4.3 Рынки 4.4 Магазины 4.6 Общественное питание 4.7 Гостиничное обслуживание 4.9 Служебные гаражи 4.9.1 Объекты дорожного сервиса 4.9.1.1 Заправка транспортных средств 4.9.1.2 Обеспечение дорожного отдыха 4.9.1.3 Автомобильные мойки 4.9.1.4 Ремонт автомобилей

	<p>4.9.2 Стоянка транспортных средств 5.0 Отдых (рекреация) 5.1 Спорт 5.1.1 Обеспечение спортивно-зрелищных мероприятий 5.1.2 Обеспечение занятий спортом в помещениях 5.1.3 Площадки для занятий спортом 5.1.4 Оборудованные площадки для занятий спортом 5.1.5 Водный спорт 5.1.6 Авиационный спорт 5.1.7 Спортивные базы 6.8 Связь 7.2 Автомобильный транспорт 7.5 Трубопроводный транспорт 8.3 Обеспечение внутреннего правопорядка 9.3 Историко-культурная деятельность 11.3 Гидротехнические сооружения 12.0 Земельные участки (территории) общего пользования 12.0.1 Улично-дорожная сеть 12.0.2 Благоустройство территории 14.0 Земельные участки, входящие в состав общего имущества собственников индивидуальных жилых домов в малоэтажном жилом комплексе</p>
Условно-разрешенные:	<p>3.4.2 Стационарное медицинское обслуживание 3.5 Образование и просвещение 3.8 Общественное управление 3.8.1 Государственное управление 3.8.2 Представительская деятельность 3.9 Обеспечение научной деятельности 3.9.1 Обеспечение деятельности в области гидрометеорологии и смежных с ней областях 3.9.2 Проведение научных исследований 3.9.3 Проведение научных испытаний 4.2 Объекты торговли (торговые центры, торгово-развлекательные центры (комплексы) 4.5 Банковская и страховая деятельность 4.10 Выставочно-ярмарочная деятельность</p>
Вспомогательные:	<p>3.1.1 Предоставление коммунальных услуг 6.8 Связь 8.3 Обеспечение внутреннего правопорядка</p>

КРТ-2

Требования к архитектурно-градостроительному облику распространяются на объекты капитального строительства и территории, полностью или частично размещаемые в пределах частей земельных участков, расположенных в границах территорий КРТ.

№	Наименование параметра	Значение параметра
1	Общая площадь многоквартирной жилой застройки, выраженная в квадратных метрах	18243
2	Предельное количество этажей (за исключением подземных и технических этажей)	4
3	Максимальный процент застройки в границах земельного участка	Не подлежат установлению
4	Предельные (минимальные и (или) максимальные) размеры земельных участков	Не подлежат установлению
5	Минимальные отступы от границ земельных участков	Не подлежат установлению
6	Расчетная численность населения	Определяется из расчета 28 кв.м. общей площади многоквартирной жилой застройки на 1 человека
7	Минимальная обеспеченность объектами водоснабжения	220 л./сут на 1 человека населения планируемой застройки
8	Минимальная обеспеченность объектами водоотведения	220 л./сут на 1 человека населения планируемой застройки
9	Минимальная обеспеченность объектами теплоснабжения	0,05 Гкал/1000 кв.м общей площади планируемых объектов капитального строительства
10	Минимальная обеспеченность объектами энергоснабжения	20 Вт./кв.м общей площади планируемых объектов капитального строительства
11	Минимальная обеспеченность местами хранения транспорта	420 машино-мест на 1 тыс. человек населения планируемой застройки
12	Площадь благоустройства и озеленения	4,4 кв.м на 1 человека населения планируемой застройки
13	Рабочие места	50% от расчетной численности населения
14	Минимальная обеспеченность местами в дошкольных образовательных организациях	65 мест на 1 тыс. человек населения планируемой застройки
15	Минимальная обеспеченность местами в образовательных организациях	135 мест на 1 тыс. человек населения планируемой застройки
16	Минимальная обеспеченность поликлиниками	17,75 посещений в смену на 1 тыс. населения

№	Наименование параметра	Значение параметра
17	Минимальная обеспеченность территориями плоскостных спортивных сооружений	948,3 кв.м. на 1 тыс. человек населения планируемой застройки
18	Мероприятия по развитию транспорта	В соответствии с СТП ТО МО
19	Минимальная обеспеченность участковыми пунктами полиции	1 участковый пункт на 2,8 тыс. населения площадью 45 кв.м.
20	Минимальная обеспеченность многофункциональными центрами	40 кв.м. на 2 тыс. человек населения планируемой застройки
21	Минимальная обеспеченность отдельно стоящими объектами торговли	300 кв.м. на 1 тыс. человек населения планируемой застройки
22	Удаленность до объектов социальной и транспортной инфраструктур	В соответствии с СП 42.13330.2016 «СНиП 2.07.01-89* Градостроительство. Планировка и застройка городских и сельских поселений»

Виды разрешенного использования	
ТИП	ВРИ
Основные:	2.1 Для индивидуального жилищного строительства 2.1.1 Малоэтажная многоквартирная жилая застройка 2.7 Обслуживание жилой застройки 2.7.1 Хранение автотранспорта 2.7.2 Размещение гаражей для собственных нужд 3.1 Коммунальное обслуживание 3.1.1 Предоставление коммунальных услуг 3.1.2 Административные здания организаций, обеспечивающих предоставление коммунальных услуг 3.2.1 Дома социального обслуживания 3.2.2 Оказание социальной помощи населению 3.2.3 Оказание услуг связи 3.3 Бытовое обслуживание 3.4.1 Амбулаторно-поликлиническое обслуживание 3.5.1 Дошкольное, начальное и среднее общее образование 3.5.2 Среднее и высшее профессиональное образование 3.6.1 Объекты культурно-досуговой деятельности 3.10.1 Амбулаторное ветеринарное обслуживание 4.1 Деловое управление 4.3 Рынки 4.4 Магазины 4.6 Общественное питание 4.7 Гостиничное обслуживание 4.9 Служебные гаражи 4.9.1 Объекты дорожного сервиса 4.9.1.1 Заправка транспортных средств 4.9.1.2 Обеспечение дорожного отдыха 4.9.1.3 Автомобильные мойки 4.9.1.4 Ремонт автомобилей 4.9.2 Стоянка транспортных средств 5.0 Отдых (рекреация)

	<ul style="list-style-type: none"> 5.1 Спорт 5.1.1 Обеспечение спортивно-зрелищных мероприятий 5.1.2 Обеспечение занятий спортом в помещениях 5.1.3 Площадки для занятий спортом 5.1.4 Оборудованные площадки для занятий спортом 5.1.5 Водный спорт 5.1.6 Авиационный спорт 5.1.7 Спортивные базы 6.8 Связь 7.2 Автомобильный транспорт 7.5 Трубопроводный транспорт 8.3 Обеспечение внутреннего правопорядка 9.3 Историко-культурная деятельность 11.3 Гидротехнические сооружения 12.0 Земельные участки (территории) общего пользования 12.0.1 Улично-дорожная сеть 12.0.2 Благоустройство территории 14.0 Земельные участки, входящие в состав общего имущества собственников индивидуальных жилых домов в малоэтажном жилом комплексе
Условно-разрешенные:	<ul style="list-style-type: none"> 3.4.2 Стационарное медицинское обслуживание 3.5 Образование и просвещение 3.8 Общественное управление 3.8.1 Государственное управление 3.8.2 Представительская деятельность 3.9 Обеспечение научной деятельности 3.9.1 Обеспечение деятельности в области гидрометеорологии и смежных с ней областях 3.9.2 Проведение научных исследований 3.9.3 Проведение научных испытаний 4.2 Объекты торговли (торговые центры, торгово-развлекательные центры (комплексы)) 4.5 Банковская и страховая деятельность 4.10 Выставочно-ярмарочная деятельность
Вспомогательные:	<ul style="list-style-type: none"> 3.1.1 Предоставление коммунальных услуг 6.8 Связь 8.3 Обеспечение внутреннего правопорядка

Градостроительный регламент территориальной зоны должен применяться с учетом регламента зоны охраняемого ландшафта территории объекта культурного наследия регионального значения «Усадьба Нехлюдово», утвержденной постановлением Правительства Московской области от 11 сентября 2018 г. №617/33 «Об установлении зон охраны объекта культурного наследия регионального значения "Усадьба «Нехлюдово»: парк, второй половины XVIII-XIX вв.", в пос. Нагорное городского округа Мытищи Московской области, особых режимов использования земель и требований к градостроительным регламентам в границах данных зон».

КРТ-3

Требования к архитектурно-градостроительному облику распространяются на объекты капитального строительства и территории, полностью или частично размещаемые в пределах частей земельных участков, расположенных в границах территорий КРТ.

№	Наименование параметра	Значение параметра
1	Общая площадь многоквартирной жилой застройки, выраженная в квадратных метрах	480000
2	Предельное количество этажей (за исключением подземных и технических этажей)	17
3	Максимальный процент застройки в границах земельного участка	Не подлежат установлению
4	Предельные (минимальные и (или) максимальные) размеры земельных участков	Не подлежат установлению
5	Минимальные отступы от границ земельных участков	Не подлежат установлению
6	Расчетная численность населения	Определяется из расчета 28 кв.м. общей площади многоквартирной жилой застройки на 1 человека
7	Минимальная обеспеченность объектами водоснабжения	220 л./сут на 1 человека населения планируемой застройки
8	Минимальная обеспеченность объектами водоотведения	220 л./сут на 1 человека населения планируемой застройки
9	Минимальная обеспеченность объектами теплоснабжения	0,05 Гкал/1000 кв.м общей площади планируемых объектов капитального строительства
10	Минимальная обеспеченность объектами энергоснабжения	20 Вт./кв.м общей площади планируемых объектов капитального строительства
11	Минимальная обеспеченность местами хранения транспорта	420 машино-мест на 1 тыс. человек населения планируемой застройки
12	Площадь благоустройства и озеленения	4,4 кв.м на 1 человека населения планируемой застройки
13	Рабочие места	50% от расчетной численности населения
14	Минимальная обеспеченность местами в дошкольных образовательных организациях	65 мест на 1 тыс. человек населения планируемой застройки
15	Минимальная обеспеченность местами в образовательных организациях	135 мест на 1 тыс. человек населения планируемой застройки
16	Минимальная обеспеченность поликлиниками	17,75 посещений в смену на 1 тыс. населения

№	Наименование параметра	Значение параметра
17	Минимальная обеспеченность территориями плоскостных спортивных сооружений	948,3 кв.м. на 1 тыс. человек населения планируемой застройки
18	Мероприятия по развитию транспорта	В соответствии с СТП ТО МО
19	Минимальная обеспеченность участковыми пунктами полиции	1 участковый пункт на 2,8 тыс. населения площадью 45 кв.м.
20	Минимальная обеспеченность многофункциональными центрами	40 кв.м. на 2 тыс. человек населения планируемой застройки
21	Минимальная обеспеченность отдельно стоящими объектами торговли	300 кв.м. на 1 тыс. человек населения планируемой застройки
22	Удаленность до объектов социальной и транспортной инфраструктур	В соответствии с СП 42.13330.2016 «СНиП 2.07.01-89* Градостроительство. Планировка и застройка городских и сельских поселений»

Виды разрешенного использования	
ТИП	ВРИ
Основные:	<ul style="list-style-type: none"> 2.1 Для индивидуального жилищного строительства 2.1.1 Малоэтажная многоквартирная жилая застройка 2.5 Среднеэтажная жилая застройка 2.6 Многоэтажная жилая застройка (высотная застройка) 2.7 Обслуживание жилой застройки 2.7.1 Хранение автотранспорта 2.7.2 Размещение гаражей для собственных нужд 3.1 Коммунальное обслуживание 3.1.1 Предоставление коммунальных услуг 3.1.2 Административные здания организаций, обеспечивающих предоставление коммунальных услуг 3.2.1 Дома социального обслуживания 3.2.2 Оказание социальной помощи населению 3.2.3 Оказание услуг связи 3.3 Бытовое обслуживание 3.4.1 Амбулаторно-поликлиническое обслуживание 3.5.1 Дошкольное, начальное и среднее общее образование 3.5.2 Среднее и высшее профессиональное образование 3.6.1 Объекты культурно-досуговой деятельности 3.10.1 Амбулаторное ветеринарное обслуживание 4.1 Деловое управление 4.3 Рынки 4.4 Магазины 4.6 Общественное питание 4.7 Гостиничное обслуживание 4.9 Служебные гаражи 4.9.1 Объекты дорожного сервиса 4.9.1.1 Заправка транспортных средств 4.9.1.2 Обеспечение дорожного отдыха 4.9.1.3 Автомобильные мойки 4.9.1.4 Ремонт автомобилей

	<p>4.9.2 Стоянка транспортных средств 5.0 Отдых (рекреация) 5.1 Спорт 5.1.1 Обеспечение спортивно-зрелищных мероприятий 5.1.2 Обеспечение занятий спортом в помещениях 5.1.3 Площадки для занятий спортом 5.1.4 Оборудованные площадки для занятий спортом 5.1.5 Водный спорт 5.1.6 Авиационный спорт 5.1.7 Спортивные базы 6.8 Связь 7.2 Автомобильный транспорт 7.5 Трубопроводный транспорт 8.3 Обеспечение внутреннего правопорядка 9.3 Историко-культурная деятельность 11.3 Гидротехнические сооружения 12.0 Земельные участки (территории) общего пользования 12.0.1 Улично-дорожная сеть 12.0.2 Благоустройство территории 14.0 Земельные участки, входящие в состав общего имущества собственников индивидуальных жилых домов в малоэтажном жилом комплексе</p>
Условно-разрешенные:	<p>3.4.2 Стационарное медицинское обслуживание 3.8 Общественное управление 3.8.1 Государственное управление 3.8.2 Представительская деятельность 3.9 Обеспечение научной деятельности 3.9.1 Обеспечение деятельности в области гидрометеорологии и смежных с ней областях 3.9.2 Проведение научных исследований 3.9.3 Проведение научных испытаний 4.2 Объекты торговли (торговые центры, торгово-развлекательные центры (комплексы) 4.5 Банковская и страховая деятельность 4.10 Выставочно-ярмарочная деятельность</p>
Вспомогательные:	<p>3.1 Коммунальное обслуживание 6.8 Связь 8.3 Обеспечение внутреннего правопорядка</p>

КРТ-4.1

Требования к архитектурно-градостроительному облику распространяются на объекты капитального строительства и территории, полностью или частично размещаемые в пределах частей земельных участков, расположенных в границах территорий КРТ.

№	Наименование параметра	Значение параметра
1	Общая площадь многоквартирной застройки, выраженная в квадратных метрах	37500
2	Предельное количество этажей (за исключением подземных и технических этажей)	21
3	Максимальный процент застройки в границах земельного участка	Не подлежат установлению
4	Предельные (минимальные и (или) максимальные) размеры земельных участков	Не подлежат установлению
5	Минимальные отступы от границ земельных участков	Не подлежат установлению
6	Минимальная обеспеченность объектами водоснабжения	220 л./сут на 1 человека населения планируемой застройки*
7	Минимальная обеспеченность объектами водоотведения	220 л./сут на 1 человека населения планируемой застройки*
8	Минимальная обеспеченность объектами теплоснабжения	0,05 Гкал/1000 кв.м общей площади планируемых объектов капитального строительства*
9	Минимальная обеспеченность объектами энергоснабжения	20 Вт./кв.м общей площади планируемых объектов капитального строительства*
10	Минимальная обеспеченность местами хранения транспорта	563 машино-мест*
11	Минимальная обеспеченность местами в дошкольных образовательных организациях	88 мест*
12	Минимальная обеспеченность в образовательных организациях	Финансирование строительства пристройки в размере 250 млн. руб.
13	Площадь кабинета врача общей практики	400 кв.м*
14	Удаленность до объектов социальной и транспортной инфраструктур	В соответствии с СП 42.13330.2016 «СНиП 2.07.01-89* Градостроительство. Планировка и застройка городских и сельских поселений»

* - Параметры могут быть уточнены в соответствии с нормативами застройка городских и сельских поселений» градостроительного проектирования Московской области на стадии разработки

документации по планировке территории, при заключении договора о комплексном развитии территории, при получении технических условий от ресурсоснабжающих организаций.

Виды разрешенного использования	
ТИП	ВРИ
Основные:	2.1 Для индивидуального жилищного строительства 2.1.1 Малоэтажная многоквартирная жилая застройка 2.5 Среднеэтажная жилая застройка 2.6 Многоэтажная жилая застройка (высотная застройка) 2.7 Обслуживание жилой застройки 2.7.1 Хранение автотранспорта 2.7.2 Размещение гаражей для собственных нужд 3.1 Коммунальное обслуживание 3.1.1 Предоставление коммунальных услуг 3.1.2 Административные здания организаций, обеспечивающих предоставление коммунальных услуг 3.2.1 Дома социального обслуживания 3.2.2 Оказание социальной помощи населению 3.2.3 Оказание услуг связи 3.3 Бытовое обслуживание 3.4.1 Амбулаторно-поликлиническое обслуживание 3.5.1 Дошкольное, начальное и среднее общее образование 4.1 Деловое управление 4.2 Объекты торговли (торговые центры, торгово-развлекательные центры (комплексы) 4.4 Магазины 4.6 Общественное питание 5.0 Отдых (рекреация) 5.1 Спорт 6.8 Связь 7.2 Автомобильный транспорт 8.3 Обеспечение внутреннего правопорядка 9.3 Историко-культурная деятельность 12.0 Земельные участки (территории) общего пользования 12.0.1 Улично-дорожная сеть 12.0.2 Благоустройство территории 14.0 Земельные участки, входящие в состав общего имущества собственников индивидуальных жилых домов в малоэтажном жилом комплексе
Условно-разрешенные:	3.8 Общественное управление 3.8.1 Государственное управление 3.8.2 Представительская деятельность 3.9 Обеспечение научной деятельности 3.9.1 Обеспечение деятельности в области гидрометеорологии и смежных с ней областях 4.5 Банковская и страховая деятельность
Вспомогательные:	2.7 Обслуживание жилой застройки 2.7.1 Хранение автотранспорта 3.1.1 Предоставление коммунальных услуг 4.9 Служебные гаражи 4.9.2 Стоянка транспортных средств 5.1 Спорт

	6.8 Связь 8.3 Обеспечение внутреннего правопорядка
--	---

КРТ-4.2

Требования к архитектурно-градостроительному облику распространяются на объекты капитального строительства и территории, полностью или частично размещаемые в пределах частей земельных участков, расположенных в границах территорий КРТ.

№	Наименование параметра	Значение параметра
1	Общая площадь многоквартирной застройки, выраженная в квадратных метрах	27884
2	Предельное количество этажей (за исключением подземных и технических этажей)	17
3	Максимальный процент застройки в границах земельного участка	Не подлежат установлению
4	Предельные (минимальные и (или) максимальные) размеры земельных участков	Не подлежат установлению
5	Минимальные отступы от границ земельных участков	Не подлежат установлению
6	Минимальная обеспеченность объектами водоснабжения	220 л./сут на 1 человека населения планируемой застройки*
7	Минимальная обеспеченность объектами водоотведения	220 л./сут на 1 человека населения планируемой застройки*
8	Минимальная обеспеченность объектами теплоснабжения	0,05 Гкал/1000 кв.м общей площади планируемых объектов капитального строительства*
9	Минимальная обеспеченность объектами энергоснабжения	20 Вт./кв.м общей площади планируемых объектов капитального строительства*
10	Минимальная обеспеченность местами хранения транспорта	644 машино-мест*
11	Минимальная обеспеченность местами в дошкольных образовательных организациях	112 мест*
12	Площадь сноса и переселения жилых домов	4020*
13	Удаленность до объектов социальной и транспортной инфраструктур	В соответствии с СП 42.13330.2016 «СНиП 2.07.01-89* Градостроительство. Планировка и застройка городских и сельских поселений»

* - Параметры могут быть уточнены в соответствии с нормативами застройка городских и сельских поселений» градостроительного проектирования Московской области на стадии разработки

документации по планировке территории, при заключении договора о комплексном развитии территории, при получении технических условий от ресурсоснабжающих организаций.

Виды разрешенного использования	
ТИП	ВРИ
Основные:	2.1 Для индивидуального жилищного строительства 2.1.1 Малоэтажная многоквартирная жилая застройка 2.5 Среднеэтажная жилая застройка 2.6 Многоэтажная жилая застройка (высотная застройка) 2.7 Обслуживание жилой застройки 2.7.1 Хранение автотранспорта 2.7.2 Размещение гаражей для собственных нужд 3.1 Коммунальное обслуживание 3.1.1 Предоставление коммунальных услуг 3.1.2 Административные здания организаций, обеспечивающих предоставление коммунальных услуг 3.2.1 Дома социального обслуживания 3.2.2 Оказание социальной помощи населению 3.2.3 Оказание услуг связи 3.3 Бытовое обслуживание 3.4.1 Амбулаторно-поликлиническое обслуживание 3.5.1 Дошкольное, начальное и среднее общее образование 4.1 Деловое управление 4.2 Объекты торговли (торговые центры, торгово-развлекательные центры (комплексы) 4.4 Магазины 4.6 Общественное питание 5.0 Отдых (рекреация) 5.1 Спорт 6.8 Связь 7.2 Автомобильный транспорт 8.3 Обеспечение внутреннего правопорядка 9.3 Историко-культурная деятельность 12.0 Земельные участки (территории) общего пользования 12.0.1 Улично-дорожная сеть 12.0.2 Благоустройство территории 14.0 Земельные участки, входящие в состав общего имущества собственников индивидуальных жилых домов в малоэтажном жилом комплексе
Условно-разрешенные:	3.8 Общественное управление 3.8.1 Государственное управление 3.8.2 Представительская деятельность 3.9 Обеспечение научной деятельности 3.9.1 Обеспечение деятельности в области гидрометеорологии и смежных с ней областях 4.5 Банковская и страховая деятельность
Вспомогательные:	2.7 Обслуживание жилой застройки 2.7.1 Хранение автотранспорта 3.1.1 Предоставление коммунальных услуг 4.9 Служебные гаражи 4.9.2 Стоянка транспортных средств 5.1 Спорт

	6.8 Связь 8.3 Обеспечение внутреннего правопорядка
--	---

КРТ-5

Требования к архитектурно-градостроительному облику распространяются на объекты капитального строительства и территории, полностью или частично размещаемые в пределах частей земельных участков, расположенных в границах территорий КРТ.

№	Наименование параметра	Значение параметра
1	Общая площадь многоквартирной жилой застройки, выраженная в квадратных метрах	5900
2	Предельное количество этажей (за исключением подземных и технических этажей)	4
3	Максимальный процент застройки в границах земельного участка	Не подлежат установлению
4	Предельные (минимальные и (или) максимальные) размеры земельных участков	Не подлежат установлению
5	Минимальные отступы от границ земельных участков	Не подлежат установлению
6	Расчетная численность населения	Определяется из расчета 28 кв.м. общей площади многоквартирной жилой застройки на 1 человека
7	Минимальная обеспеченность объектами водоснабжения	220 л./сут на 1 человека населения планируемой застройки
8	Минимальная обеспеченность объектами водоотведения	220 л./сут на 1 человека населения планируемой застройки
9	Минимальная обеспеченность объектами теплоснабжения	0,05 Гкал/1000 кв.м общей площади планируемых объектов капитального строительства
10	Минимальная обеспеченность объектами энергоснабжения	20 Вт./кв.м общей площади планируемых объектов капитального строительства
11	Минимальная обеспеченность местами хранения транспорта	420 машино-мест на 1 тыс. человек населения планируемой застройки
12	Площадь благоустройства и озеленения	4,4 кв.м на 1 человека населения планируемой застройки
13	Рабочие места	50% от расчетной численности населения
14	Минимальная обеспеченность местами в дошкольных образовательных организациях	65 мест на 1 тыс. человек населения планируемой застройки
15	Минимальная обеспеченность местами в образовательных организациях	135 мест на 1 тыс. человек населения планируемой застройки
16	Минимальная обеспеченность поликлиниками	17,75 посещений в смену на 1 тыс. населения

№	Наименование параметра	Значение параметра
17	Минимальная обеспеченность территориями плоскостных спортивных сооружений	948,3 кв.м. на 1 тыс. человек населения планируемой застройки
18	Мероприятия по развитию транспорта	В соответствии с СТП ТО МО
19	Минимальная обеспеченность участковыми пунктами полиции	1 участковый пункт на 2,8 тыс. населения площадью 45 кв.м.
20	Минимальная обеспеченность многофункциональными центрами	40 кв.м. на 2 тыс. человек населения планируемой застройки
21	Минимальная обеспеченность отдельно стоящими объектами торговли	300 кв.м. на 1 тыс. человек населения планируемой застройки
22	Удаленность до объектов социальной и транспортной инфраструктур	В соответствии с СП 42.13330.2016 «СНиП 2.07.01-89* Градостроительство. Планировка и застройка городских и сельских поселений»

Виды разрешенного использования	
ТИП	ВРИ
Основные:	2.1 Для индивидуального жилищного строительства 2.1.1 Малоэтажная многоквартирная жилая застройка 2.7 Обслуживание жилой застройки 2.7.1 Хранение автотранспорта 2.7.2 Размещение гаражей для собственных нужд 3.1 Коммунальное обслуживание 3.1.1 Предоставление коммунальных услуг 3.1.2 Административные здания организаций, обеспечивающих предоставление коммунальных услуг 3.2.1 Дома социального обслуживания 3.2.2 Оказание социальной помощи населению 3.2.3 Оказание услуг связи 3.3 Бытовое обслуживание 3.4.1 Амбулаторно-поликлиническое обслуживание 3.5.1 Дошкольное, начальное и среднее общее образование 3.5.2 Среднее и высшее профессиональное образование 3.6.1 Объекты культурно-досуговой деятельности 3.10.1 Амбулаторное ветеринарное обслуживание 4.1 Деловое управление 4.3 Рынки 4.4 Магазины 4.6 Общественное питание 4.7 Гостиничное обслуживание 4.9 Служебные гаражи 4.9.1 Объекты дорожного сервиса 4.9.1.1 Заправка транспортных средств 4.9.1.2 Обеспечение дорожного отдыха 4.9.1.3 Автомобильные мойки 4.9.1.4 Ремонт автомобилей 4.9.2 Стоянка транспортных средств 5.0 Отдых (рекреация)

	<p>5.1 Спорт</p> <p>5.1.1 Обеспечение спортивно-зрелищных мероприятий</p> <p>5.1.2 Обеспечение занятий спортом в помещениях</p> <p>5.1.3 Площадки для занятий спортом</p> <p>5.1.4 Оборудованные площадки для занятий спортом</p> <p>5.1.5 Водный спорт</p> <p>5.1.6 Авиационный спорт</p> <p>5.1.7 Спортивные базы</p> <p>6.8 Связь</p> <p>7.2 Автомобильный транспорт</p> <p>7.5 Трубопроводный транспорт</p> <p>8.3 Обеспечение внутреннего правопорядка</p> <p>9.3 Историко-культурная деятельность</p> <p>11.3 Гидротехнические сооружения</p> <p>12.0 Земельные участки (территории) общего пользования</p> <p>12.0.1 Улично-дорожная сеть</p> <p>12.0.2 Благоустройство территории</p> <p>14.0 Земельные участки, входящие в состав общего имущества собственников индивидуальных жилых домов в малоэтажном жилом комплексе</p>
Условно-разрешенные:	<p>3.4.2 Стационарное медицинское обслуживание</p> <p>3.5 Образование и просвещение</p> <p>3.8 Общественное управление</p> <p>3.8.1 Государственное управление</p> <p>3.8.2 Представительская деятельность</p> <p>3.9 Обеспечение научной деятельности</p> <p>3.9.1 Обеспечение деятельности в области гидрометеорологии и смежных с ней областях</p> <p>3.9.2 Проведение научных исследований</p> <p>3.9.3 Проведение научных испытаний</p> <p>4.2 Объекты торговли (торговые центры, торгово-развлекательные центры (комплексы))</p> <p>4.5 Банковская и страховая деятельность</p> <p>4.10 Выставочно-ярмарочная деятельность</p>
Вспомогательные:	<p>3.1.1 Предоставление коммунальных услуг</p> <p>6.8 Связь</p> <p>8.3 Обеспечение внутреннего правопорядка</p>

КРТ-6

Требования к архитектурно-градостроительному облику распространяются на объекты капитального строительства и территории, полностью или частично размещаемые в пределах частей земельных участков, расположенных в границах территорий КРТ.

№	Наименование параметра	Значение параметра
1	Общая площадь многоквартирной жилой застройки, выраженная в квадратных метрах	165400
2	Предельное количество этажей (за исключением подземных и технических этажей)	4
3	Максимальный процент застройки в границах земельного участка	Не подлежат установлению
4	Предельные (минимальные и (или) максимальные) размеры земельных участков	Не подлежат установлению
5	Минимальные отступы от границ земельных участков	Не подлежат установлению
6	Расчетная численность населения	Определяется из расчета 28 кв.м. общей площади многоквартирной жилой застройки на 1 человека
7	Минимальная обеспеченность объектами водоснабжения	220 л./сут на 1 человека населения планируемой застройки
8	Минимальная обеспеченность объектами водоотведения	220 л./сут на 1 человека населения планируемой застройки
9	Минимальная обеспеченность объектами теплоснабжения	0,05 Гкал/1000 кв.м общей площади планируемых объектов капитального строительства
10	Минимальная обеспеченность объектами энергоснабжения	20 Вт./кв.м общей площади планируемых объектов капитального строительства
11	Минимальная обеспеченность местами хранения транспорта	420 машино-мест на 1 тыс. человек населения планируемой застройки
12	Площадь благоустройства и озеленения	4,4 кв.м на 1 человека населения планируемой застройки
13	Рабочие места	50% от расчетной численности населения
14	Минимальная обеспеченность местами в дошкольных образовательных организациях	65 мест на 1 тыс. человек населения планируемой застройки
15	Минимальная обеспеченность местами в образовательных организациях	135 мест на 1 тыс. человек населения планируемой застройки
16	Минимальная обеспеченность поликлиниками	17,75 посещений в смену на 1 тыс. населения

№	Наименование параметра	Значение параметра
17	Минимальная обеспеченность территориями плоскостных спортивных сооружений	948,3 кв.м. на 1 тыс. человек населения планируемой застройки
18	Мероприятия по развитию транспорта	В соответствии с СТП ТО МО
19	Минимальная обеспеченность участковыми пунктами полиции	1 участковый пункт на 2,8 тыс. населения площадью 45 кв.м.
20	Минимальная обеспеченность многофункциональными центрами	40 кв.м. на 2 тыс. человек населения планируемой застройки
21	Минимальная обеспеченность отдельно стоящими объектами торговли	300 кв.м. на 1 тыс. человек населения планируемой застройки
22	Удаленность до объектов социальной и транспортной инфраструктур	В соответствии с СП 42.13330.2016 «СНиП 2.07.01-89* Градостроительство. Планировка и застройка городских и сельских поселений»

Виды разрешенного использования	
ТИП	ВРИ
Основные:	2.1 Для индивидуального жилищного строительства 2.1.1 Малоэтажная многоквартирная жилая застройка 2.7 Обслуживание жилой застройки 2.7.1 Хранение автотранспорта 2.7.2 Размещение гаражей для собственных нужд 3.1 Коммунальное обслуживание 3.1.1 Предоставление коммунальных услуг 3.1.2 Административные здания организаций, обеспечивающих предоставление коммунальных услуг 3.2.1 Дома социального обслуживания 3.2.2 Оказание социальной помощи населению 3.2.3 Оказание услуг связи 3.3 Бытовое обслуживание 3.4.1 Амбулаторно-поликлиническое обслуживание 3.5.1 Дошкольное, начальное и среднее общее образование 3.5.2 Среднее и высшее профессиональное образование 3.6.1 Объекты культурно-досуговой деятельности 3.10.1 Амбулаторное ветеринарное обслуживание 4.1 Деловое управление 4.3 Рынки 4.4 Магазины 4.6 Общественное питание 4.7 Гостиничное обслуживание 4.9 Служебные гаражи 4.9.1 Объекты дорожного сервиса 4.9.1.1 Заправка транспортных средств 4.9.1.2 Обеспечение дорожного отдыха 4.9.1.3 Автомобильные мойки 4.9.1.4 Ремонт автомобилей 5.0 Отдых (рекреация) 5.1 Спорт

	<p>5.1.1 Обеспечение спортивно-зрелищных мероприятий 5.1.2 Обеспечение занятий спортом в помещениях 5.1.3 Площадки для занятий спортом 5.1.4 Оборудованные площадки для занятий спортом 5.1.5 Водный спорт 5.1.6 Авиационный спорт 5.1.7 Спортивные базы 6.8 Связь 7.2 Автомобильный транспорт 7.5 Трубопроводный транспорт 8.3 Обеспечение внутреннего правопорядка 9.3 Историко-культурная деятельность 11.3 Гидротехнические сооружения 12.0 Земельные участки (территории) общего пользования 12.0.1 Улично-дорожная сеть 12.0.2 Благоустройство территории 14.0 Земельные участки, входящие в состав общего имущества собственников индивидуальных жилых домов в малоэтажном жилом комплексе</p>
Условно-разрешенные:	<p>3.4.2 Стационарное медицинское обслуживание 3.5 Образование и просвещение 3.8 Общественное управление 3.8.1 Государственное управление 3.8.2 Представительская деятельность 3.9 Обеспечение научной деятельности 3.9.1 Обеспечение деятельности в области гидрометеорологии и смежных с ней областях 3.9.2 Проведение научных исследований 3.9.3 Проведение научных испытаний 4.2 Объекты торговли (торговые центры, торгово-развлекательные центры (комплексы) 4.5 Банковская и страховая деятельность 4.10 Выставочно-ярмарочная деятельность</p>
Вспомогательные:	<p>3.1.1 Предоставление коммунальных услуг 6.8 Связь 8.3 Обеспечение внутреннего правопорядка</p>

КРТ-10

Требования к архитектурно-градостроительному облику распространяются на объекты капитального строительства и территории, полностью или частично размещаемые в пределах частей земельных участков, расположенных в границах территорий КРТ.

№	Наименование параметра	Значение параметра
1	Плотность жилой застройки, процент застройки жилыми домами жилого района (квартала)	6570/21,9%-10790/36,0%
2	Предельное количество этажей (за исключением подземных и технических этажей)	3
3	Максимальный процент застройки в границах земельного участка	Не подлежат установлению
4	Предельные (минимальные и (или) максимальные) размеры земельных участков	Не подлежат установлению
5	Минимальные отступы от границ земельных участков	Не подлежат установлению
6	Расчетная численность населения	Определяется из расчета 28 кв.м. общей площади многоквартирной жилой застройки на 1 человека
7	Минимальная обеспеченность объектами водоснабжения	220 л./сут на 1 человека населения планируемой застройки
8	Минимальная обеспеченность объектами водоотведения	220 л./сут на 1 человека населения планируемой застройки
9	Минимальная обеспеченность объектами теплоснабжения	0,05 Гкал/1000 кв.м общей площади планируемых объектов капитального строительства
10	Минимальная обеспеченность объектами энергоснабжения	20 Вт./кв.м общей площади планируемых объектов капитального строительства
11	Минимальная обеспеченность местами хранения транспорта	420 машино-мест на 1 тыс. человек населения планируемой застройки
12	Площадь благоустройства и озеленения	4,4 кв.м на 1 человека населения планируемой застройки
13	Рабочие места	50% от расчетной численности населения
14	Минимальная обеспеченность местами в дошкольных образовательных организациях	65 мест на 1 тыс. человек населения планируемой застройки
15	Минимальная обеспеченность местами в образовательных организациях	135 мест на 1 тыс. человек населения планируемой застройки
16	Минимальная обеспеченность поликлиниками	17,75 посещений в смену на 1 тыс. населения

№	Наименование параметра	Значение параметра
17	Минимальная обеспеченность территориями плоскостных спортивных сооружений	948,3 кв.м. на 1 тыс. человек населения планируемой застройки
18	Мероприятия по развитию транспорта	В соответствии с СТП ТО МО
19	Минимальная обеспеченность участковыми пунктами полиции	1 участковый пункт на 2,8 тыс. населения площадью 45 кв.м.
20	Минимальная обеспеченность многофункциональными центрами	40 кв.м. на 2 тыс. человек населения планируемой застройки
21	Минимальная обеспеченность отдельно стоящими объектами торговли	300 кв.м. на 1 тыс. человек населения планируемой застройки
22	Удаленность до объектов социальной и транспортной инфраструктур	В соответствии с СП 42.13330.2016 «СНиП 2.07.01-89* Градостроительство. Планировка и застройка городских и сельских поселений»

Виды разрешенного использования	
ТИП	ВРИ
Основные:	<ul style="list-style-type: none"> 2.1 Для индивидуального жилищного строительства 2.1.1 Малоэтажная многоквартирная жилая застройка 2.7 Обслуживание жилой застройки 2.7.1 Хранение автотранспорта 2.7.2 Размещение гаражей для собственных нужд 3.1 Коммунальное обслуживание 3.1.1 Предоставление коммунальных услуг 3.1.2 Административные здания организаций, обеспечивающих предоставление коммунальных услуг 3.2.1 Дома социального обслуживания 3.2.2 Оказание социальной помощи населению 3.2.3 Оказание услуг связи 3.3 Бытовое обслуживание 3.4.1 Амбулаторно-поликлиническое обслуживание 3.5.1 Дошкольное, начальное и среднее общее образование 3.5.2 Среднее и высшее профессиональное образование 3.6.1 Объекты культурно-досуговой деятельности 3.7 Религиозное использование 3.7.1 Осуществление религиозных обрядов 3.7.2 Религиозное управление и образование 3.10.1 Амбулаторное ветеринарное обслуживание 4.1 Деловое управление 4.3 Рынки 4.4 Магазины 4.6 Общественное питание 4.7 Гостиничное обслуживание 4.9 Служебные гаражи 4.9.1 Объекты дорожного сервиса 4.9.1.1 Заправка транспортных средств 4.9.1.2 Обеспечение дорожного отдыха 4.9.1.3 Автомобильные мойки

	<p>4.9.1.4 Ремонт автомобилей 4.9.2 Стоянка транспортных средств 5.0 Отдых (рекреация) 5.1 Спорт 5.1.1 Обеспечение спортивно-зрелищных мероприятий 5.1.2 Обеспечение занятий спортом в помещениях 5.1.3 Площадки для занятий спортом 5.1.4 Оборудованные площадки для занятий спортом 5.1.5 Водный спорт 5.1.6 Авиационный спорт 5.1.7 Спортивные базы 6.8 Связь 7.2 Автомобильный транспорт 7.5 Трубопроводный транспорт 8.3 Обеспечение внутреннего правопорядка 9.3 Историко-культурная деятельность 11.3 Гидротехнические сооружения 12.0 Земельные участки (территории) общего пользования 12.0.1 Улично-дорожная сеть 12.0.2 Благоустройство территории 14.0 Земельные участки, входящие в состав общего имущества собственников индивидуальных жилых домов в малоэтажном жилом комплексе</p>
Условно-разрешенные:	<p>3.4.2 Стационарное медицинское обслуживание 3.5 Образование и просвещение 3.8 Общественное управление 3.8.1 Государственное управление 3.8.2 Представительская деятельность 3.9 Обеспечение научной деятельности 3.9.1 Обеспечение деятельности в области гидрометеорологии и смежных с ней областях 3.9.2 Проведение научных исследований 3.9.3 Проведение научных испытаний 4.2 Объекты торговли (торговые центры, торгово-развлекательные центры (комплексы) 4.5 Банковская и страховая деятельность 4.10 Выставочно-ярмарочная деятельность</p>
Вспомогательные:	<p>3.1.1 Предоставление коммунальных услуг 6.8 Связь 8.3 Обеспечение внутреннего правопорядка</p>

КРТ-11

Требования к архитектурно-градостроительному облику распространяются на объекты капитального строительства и территории, полностью или частично размещаемые в пределах частей земельных участков, расположенных в границах территорий КРТ.

№	Наименование параметра	Значение параметра
1	Процент застройки земельного участка	не более 40%
2	Предельно допустимая этажность	не более 3 этажей
3	Минимальные отступы от границ земельных участков	Не подлежат установлению
4	Минимальная обеспеченность территориями общего пользования	не менее 25%
5	Предельные (минимальные и (или) максимальные) размеры земельных участков	Минимальный размер земельного участка 3 га с возможностью установления меньшего размера земельных участков только в документации по планировке территории
6	Минимальная обеспеченность местами в дошкольных образовательных организациях	65 мест на 1 тыс. жителей, но не менее чем на 110 мест (0,6 га) (для земельных участков, расположенных в границах населенного пункта)**
7	Минимальная обеспеченность местами в образовательных организациях	не менее 135 мест на 1 тыс. жителей, но не менее чем на 275 мест (1,8 га) (для земельных участков, расположенных в границах населенного пункта)**
8	Минимальная ширина улиц и проездов в красных линиях	не менее 13 м (в том числе: полосы движения-3м*2=6м; тротуары 1,5м*2=3м; зоны инженерной инфраструктуры 2м*2=4м)*
9	Расчетная численность населения	количество проектируемых индивидуальных жилых домов (блоков), умноженное на 2,5
10	Рабочие места	20% от расчетной численности населения
11	Мероприятия по развитию транспорта	В соответствии с СТП ТО МО и СТО, согласованной Министерством транспорта и дорожной инфраструктуры Московской области

* - Указанные параметры могут быть уточнены с учетом трассировки.

** - Данный норматив применяется для резервирования территории.

Виды разрешенного использования	
ТИП	ВРИ
Основные:	2.1 Для индивидуального жилищного строительства 2.2 Для ведения личного подсобного хозяйства (приусадебный земельный участок) 2.7 Обслуживание жилой застройки

	<p>2.7.1 Хранение автотранспорта 2.7.2 Размещение гаражей для собственных нужд 3.1 Коммунальное обслуживание 3.1.1 Предоставление коммунальных услуг 3.1.2 Административные здания организаций, обеспечивающих предоставление коммунальных услуг 3.2 Социальное обслуживание 3.3 Бытовое обслуживание 3.4.1 Амбулаторно-поликлиническое обслуживание 3.5.1 Дошкольное, начальное и среднее общее образование 3.5.2 Среднее и высшее профессиональное образование 3.6.1 Объекты культурно-досуговой деятельности 4.1 Деловое управление 4.4 Магазины 4.6 Общественное питание 4.7 Гостиничное обслуживание 4.9 Служебные гаражи 4.9.1 Объекты дорожного сервиса 4.9.1.1 Заправка транспортных средств 4.9.1.2 Обеспечение дорожного отдыха 4.9.1.3 Автомобильные мойки 4.9.1.4 Ремонт автомобилей 4.9.2 Стоянка транспортных средств 5.0 Отдых (рекреация) 5.1 Спорт 5.1.1 Обеспечение спортивно-зрелищных мероприятий 5.1.2 Обеспечение занятий спортом в помещениях 5.1.3 Площадки для занятий спортом 5.1.4 Оборудованные площадки для занятий спортом 5.1.5 Водный спорт 5.1.6 Авиационный спорт 5.1.7 Спортивные базы 6.8 Связь 7.2 Автомобильный транспорт 7.5 Трубопроводный транспорт 8.3 Обеспечение внутреннего правопорядка 9.3 Историко-культурная деятельность 11.3 Гидротехнические сооружения 12.0 Земельные участки (территории) общего пользования 12.0.1 Улично-дорожная сеть 12.0.2 Благоустройство территории 13.0 Земельные участки общего назначения 13.1 Ведение огородничества 14.0 Земельные участки, входящие в состав общего имущества собственников индивидуальных жилых домов в малоэтажном жилом комплексе</p>
<p>Условно-разрешенные:</p>	<p>2.3 Блокированная жилая застройка 3.4.2 Стационарное медицинское обслуживание 3.9 Обеспечение научной деятельности 3.9.1 Обеспечение деятельности в области гидрометеорологии и смежных с ней областях 3.9.2 Проведение научных исследований 3.9.3 Проведение научных испытаний 4.3 Рынки 4.5 Банковская и страховая деятельность 13.2 Ведение садоводства</p>

Вспомогательные:	3.1.1 Предоставление коммунальных услуг 6.8 Связь 8.3 Обеспечение внутреннего правопорядка
------------------	--

КРТ-12

Требования к архитектурно-градостроительному облику распространяются на объекты капитального строительства и территории, полностью или частично размещаемые в пределах частей земельных участков, расположенных в границах территорий КРТ.

№	Наименование параметра	Значение параметра
1	Общая площадь многоквартирной жилой застройки, выраженная в квадратных метрах	121290 кв. м
2	Предельное количество этажей (за исключением подземных и технических этажей)	3
3	Максимальный процент застройки в границах земельного участка	Не подлежат установлению
4	Предельные (минимальные и (или) максимальные) размеры земельных участков	Не подлежат установлению
5	Минимальные отступы от границ земельных участков	Не подлежат установлению
6	Расчетная численность населения	Определяется из расчета 28 кв.м. общей площади многоквартирной жилой застройки на 1 человека
7	Минимальная обеспеченность объектами водоснабжения	220 л./сут на 1 человека населения планируемой застройки
8	Минимальная обеспеченность объектами водоотведения	220 л./сут на 1 человека населения планируемой застройки
9	Минимальная обеспеченность объектами теплоснабжения	0,05 Гкал/1000 кв.м общей площади планируемых объектов капитального строительства
10	Минимальная обеспеченность объектами энергоснабжения	20 Вт./кв.м общей площади планируемых объектов капитального строительства
11	Минимальная обеспеченность местами хранения транспорта	356 машино-мест на 1 тыс. человек населения планируемой застройки
12	Площадь благоустройства и озеленения	4,4 кв.м на 1 человека населения планируемой застройки
13	Рабочие места*	35% от расчетной численности населения - для застройки малоэтажными и среднеэтажными многоквартирными жилыми домами; 20% от расчетной численности населения - для застройки блокированными жилыми домами и индивидуальными жилыми домами

№	Наименование параметра	Значение параметра
14	Минимальная обеспеченность местами в дошкольных образовательных организациях	65 мест на 1 тыс. человек населения планируемой застройки
15	Минимальная обеспеченность местами в образовательных организациях	135 мест на 1 тыс. человек населения планируемой застройки
16	Минимальная обеспеченность поликлиниками	17,75 посещений в смену на 1 тыс. населения
17	Минимальная обеспеченность территориями плоскостных спортивных сооружений	948,3 кв.м. на 1 тыс. человек населения планируемой застройки
18	Мероприятия по развитию транспорта	В соответствии с СТП ТО МО и СТО, согласованной Министерством транспорта и дорожной инфраструктуры Московской области
19	Минимальная обеспеченность участковыми пунктами полиции	1 участковый пункт на 2,8 тыс. населения площадью 45 кв.м.
20	Минимальная обеспеченность многофункциональными центрами	40 кв.м. на 2 тыс. человек населения планируемой застройки
21	Минимальная обеспеченность отдельно стоящими объектами торговли	300 кв.м. на 1 тыс. человек населения планируемой застройки
22	Удаленность до объектов социальной и транспортной инфраструктур	В соответствии с СП 42.13330.2016 "СНиП 2.07.01-89*. Градостроительство. Планировка и застройка городских и сельских поселений" и нормативами градостроительного проектирования Московской области, утвержденными постановлением Правительства Московской области от 17.08.2015 N 713/30 "Об утверждении нормативов градостроительного проектирования Московской области"

* - В соответствии с п. 1.7 подраздела 1 раздела I РНГП.

Виды разрешенного использования	
ТИП	ВРИ
Основные:	2.1 Для индивидуального жилищного строительства 2.2 Для ведения личного подсобного хозяйства (приусадебный земельный участок) 2.3 Блокированная жилая застройка 2.7 Обслуживание жилой застройки 2.7.1 Хранение автотранспорта 2.7.2 Размещение гаражей для собственных нужд 3.1 Коммунальное обслуживание 3.1.1 Предоставление коммунальных услуг 3.1.2 Административные здания организаций, обеспечивающих предоставление коммунальных услуг

	<p>3.2.1 Дома социального обслуживания 3.2.2 Оказание социальной помощи населению 3.2.3 Оказание услуг связи 3.3 Бытовое обслуживание 3.4.1 Амбулаторно-поликлиническое обслуживание 3.5.1 Дошкольное, начальное и среднее общее образование 3.5.2 Среднее и высшее профессиональное образование 3.6.1 Объекты культурно-досуговой деятельности 4.1 Деловое управление 4.4 Магазины 4.6 Общественное питание 4.7 Гостиничное обслуживание 4.9 Служебные гаражи 4.9.1 Объекты дорожного сервиса 4.9.1.1 Заправка транспортных средств 4.9.1.2 Обеспечение дорожного отдыха 4.9.1.3 Автомобильные мойки 4.9.1.4 Ремонт автомобилей 4.9.2 Стоянка транспортных средств 5.0 Отдых (рекреация) 5.1 Спорт 5.1.1 Обеспечение спортивно-зрелищных мероприятий 5.1.2 Обеспечение занятий спортом в помещениях 5.1.3 Площадки для занятий спортом 5.1.4 Оборудованные площадки для занятий спортом 5.1.5 Водный спорт 5.1.6 Авиационный спорт 5.1.7 Спортивные базы 6.8 Связь 7.2 Автомобильный транспорт 7.5 Трубопроводный транспорт 8.3 Обеспечение внутреннего правопорядка 9.3 Историко-культурная деятельность 11.3 Гидротехнические сооружения 12.0 Земельные участки (территории) общего пользования 12.0.1 Улично-дорожная сеть 12.0.2 Благоустройство территории 13.0 Земельные участки общего назначения 13.1 Ведение огородничества 14.0 Земельные участки, входящие в состав общего имущества собственников индивидуальных жилых домов в малоэтажном жилом комплексе</p>
Условно-разрешенные:	<p>3.4.2 Стационарное медицинское обслуживание 3.8 Общественное управление 3.8.1 Государственное управление 3.8.2 Представительская деятельность 3.9 Обеспечение научной деятельности 3.9.1 Обеспечение деятельности в области гидрометеорологии и смежных с ней областях 3.9.2 Проведение научных исследований 3.9.3 Проведение научных испытаний 4.3 Рынки 4.5 Банковская и страховая деятельность 13.2 Ведение садоводства</p>
Вспомогательные:	<p>3.1.1 Предоставление коммунальных услуг 6.8 Связь</p>

КРТ-13

Требования к архитектурно-градостроительному облику распространяются на объекты капитального строительства и территории, полностью или частично размещаемые в пределах частей земельных участков, расположенных в границах территорий КРТ.

№	Наименование параметра	Значение параметра
1	Процент застройки земельного участка	не более 40%
2	Предельно допустимая этажность	не более 3 этажей
3	Минимальные отступы от границ земельных участков	Не подлежат установлению
4	Минимальная обеспеченность территориями общего пользования	не менее 25%
5	Предельные (минимальные и (или) максимальные) размеры земельных участков	Минимальный размер земельного участка 3 га с возможностью установления меньшего размера земельных участков только в документации по планировке территории
6	Минимальная обеспеченность местами в дошкольных образовательных организациях	65 мест на 1 тыс. жителей, но не менее чем на 110 мест (0,6 га) (для земельных участков, расположенных в границах населенного пункта)**
7	Минимальная обеспеченность местами в образовательных организациях	не менее 135 мест на 1 тыс. жителей, но не менее чем на 275 мест (1,8 га) (для земельных участков, расположенных в границах населенного пункта)**
8	Минимальная ширина улиц и проездов в красных линиях	не менее 13 м (в том числе: полосы движения-3м*2=6м; тротуары 1,5м*2=3м; зоны инженерной инфраструктуры 2м*2=4м)*
9	Расчетная численность населения	количество проектируемых индивидуальных жилых домов (блоков), умноженное на 2,5
10	Рабочие места	20% от расчетной численности населения
11	Мероприятия по развитию транспорта	В соответствии с СТП ТО МО и СТО, согласованной Министерством транспорта и дорожной инфраструктуры Московской области

* - Указанные параметры могут быть уточнены с учетом трассировки.

** - Данный норматив применяется для резервирования территории.

Виды разрешенного использования	
ТИП	ВРИ
Основные:	2.1 Для индивидуального жилищного строительства 2.2 Для ведения личного подсобного хозяйства (приусадебный земельный участок) 2.7 Обслуживание жилой застройки

	<p>2.7.1 Хранение автотранспорта 2.7.2 Размещение гаражей для собственных нужд 3.1 Коммунальное обслуживание 3.1.1 Предоставление коммунальных услуг 3.1.2 Административные здания организаций, обеспечивающих предоставление коммунальных услуг 3.2.1 Дома социального обслуживания 3.2.2 Оказание социальной помощи населению 3.2.3 Оказание услуг связи 3.3 Бытовое обслуживание 3.4.1 Амбулаторно-поликлиническое обслуживание 3.5.1 Дошкольное, начальное и среднее общее образование 3.5.2 Среднее и высшее профессиональное образование 3.6.1 Объекты культурно-досуговой деятельности 4.1 Деловое управление 4.4 Магазины 4.6 Общественное питание 4.7 Гостиничное обслуживание 4.9 Служебные гаражи 4.9.1 Объекты дорожного сервиса 4.9.1.1 Заправка транспортных средств 4.9.1.2 Обеспечение дорожного отдыха 4.9.1.3 Автомобильные мойки 4.9.1.4 Ремонт автомобилей 4.9.2 Стоянка транспортных средств 5.0 Отдых (рекреация) 5.1 Спорт 5.1.1 Обеспечение спортивно-зрелищных мероприятий 5.1.2 Обеспечение занятий спортом в помещениях 5.1.3 Площадки для занятий спортом 5.1.4 Оборудованные площадки для занятий спортом 5.1.5 Водный спорт 5.1.6 Авиационный спорт 5.1.7 Спортивные базы 6.8 Связь 7.2 Автомобильный транспорт 7.5 Трубопроводный транспорт 8.3 Обеспечение внутреннего правопорядка 9.3 Историко-культурная деятельность 11.3 Гидротехнические сооружения 12.0 Земельные участки (территории) общего пользования 12.0.1 Улично-дорожная сеть 12.0.2 Благоустройство территории 13.0 Земельные участки общего назначения 13.1 Ведение огородничества 14.0 Земельные участки, входящие в состав общего имущества собственников индивидуальных жилых домов в малоэтажном жилом комплексе</p>
<p>Условно-разрешенные:</p>	<p>2.3 Блокированная жилая застройка 3.4.2 Стационарное медицинское обслуживание 3.8 Общественное управление 3.8.1 Государственное управление 3.8.2 Представительская деятельность 3.9 Обеспечение научной деятельности 3.9.1 Обеспечение деятельности в области гидрометеорологии и смежных с ней областях 3.9.2 Проведение научных исследований</p>

	3.9.3 Проведение научных испытаний 4.3 Рынки 4.5 Банковская и страховая деятельность 13.2 Ведение садоводства
Вспомогательные:	3.1.1 Предоставление коммунальных услуг 6.8 Связь 8.3 Обеспечение внутреннего правопорядка

КРТ-14

Требования к архитектурно-градостроительному облику распространяются на объекты капитального строительства и территории, полностью или частично размещаемые в пределах частей земельных участков, расположенных в границах территорий КРТ.

№	Наименование параметра	Значение параметра
1	Процент застройки земельного участка	не более 40%
2	Предельно допустимая этажность	не более 3 этажей
3	Минимальные отступы от границ земельных участков	Не подлежат установлению
4	Минимальная обеспеченность территориями общего пользования	не менее 25%
5	Предельные (минимальные и (или) максимальные) размеры земельных участков	Минимальный размер земельного участка 3 га с возможностью установления меньшего размера земельных участков только в документации по планировке территории
6	Минимальная обеспеченность местами в дошкольных образовательных организациях	65 мест на 1 тыс. жителей, но не менее чем на 110 мест (0,6 га) (для земельных участков, расположенных в границах населенного пункта)**
7	Минимальная обеспеченность местами в образовательных организациях	не менее 135 мест на 1 тыс. жителей, но не менее чем на 275 мест (1,8 га) (для земельных участков, расположенных в границах населенного пункта)**
8	Минимальная ширина улиц и проездов в красных линиях	не менее 13 м (в том числе: полосы движения-3м*2=6м; тротуары 1,5м*2=3м; зоны инженерной инфраструктуры 2м*2=4м)*
9	Расчетная численность населения	количество проектируемых индивидуальных жилых домов (блоков), умноженное на 2,5
10	Рабочие места	20% от расчетной численности населения
11	Мероприятия по развитию транспорта	В соответствии с СТП ТО МО и СТО, согласованной Министерством транспорта и дорожной инфраструктуры Московской области

* - Указанные параметры могут быть уточнены с учетом трассировки.

** - Данный норматив применяется для резервирования территории.

Виды разрешенного использования	
ТИП	ВРИ
Основные:	2.1 Для индивидуального жилищного строительства 2.2 Для ведения личного подсобного хозяйства (приусадебный земельный участок) 2.7 Обслуживание жилой застройки

	<p>2.7.1 Хранение автотранспорта 2.7.2 Размещение гаражей для собственных нужд 3.1 Коммунальное обслуживание 3.1.1 Предоставление коммунальных услуг 3.1.2 Административные здания организаций, обеспечивающих предоставление коммунальных услуг 3.2.1 Дома социального обслуживания 3.2.2 Оказание социальной помощи населению 3.2.3 Оказание услуг связи 3.3 Бытовое обслуживание 3.4.1 Амбулаторно-поликлиническое обслуживание 3.5.1 Дошкольное, начальное и среднее общее образование 3.5.2 Среднее и высшее профессиональное образование 3.6.1 Объекты культурно-досуговой деятельности 4.1 Деловое управление 4.4 Магазины 4.6 Общественное питание 4.7 Гостиничное обслуживание 4.9 Служебные гаражи 4.9.1 Объекты дорожного сервиса 4.9.1.1 Заправка транспортных средств 4.9.1.2 Обеспечение дорожного отдыха 4.9.1.3 Автомобильные мойки 4.9.1.4 Ремонт автомобилей 4.9.2 Стоянка транспортных средств 5.0 Отдых (рекреация) 5.1 Спорт 5.1.1 Обеспечение спортивно-зрелищных мероприятий 5.1.2 Обеспечение занятий спортом в помещениях 5.1.3 Площадки для занятий спортом 5.1.4 Оборудованные площадки для занятий спортом 5.1.5 Водный спорт 5.1.6 Авиационный спорт 5.1.7 Спортивные базы 6.8 Связь 7.2 Автомобильный транспорт 7.5 Трубопроводный транспорт 8.3 Обеспечение внутреннего правопорядка 9.3 Историко-культурная деятельность 11.3 Гидротехнические сооружения 12.0 Земельные участки (территории) общего пользования 12.0.1 Улично-дорожная сеть 12.0.2 Благоустройство территории 13.0 Земельные участки общего назначения 13.1 Ведение огородничества 14.0 Земельные участки, входящие в состав общего имущества собственников индивидуальных жилых домов в малоэтажном жилом комплексе</p>
<p>Условно-разрешенные:</p>	<p>2.3 Блокированная жилая застройка 3.4.2 Стационарное медицинское обслуживание 3.9 Обеспечение научной деятельности 3.9.1 Обеспечение деятельности в области гидрометеорологии и смежных с ней областях 3.9.2 Проведение научных исследований 3.9.3 Проведение научных испытаний 4.3 Рынки 4.5 Банковская и страховая деятельность</p>

	13.2 Ведение садоводства
Вспомогательные:	3.1.1 Предоставление коммунальных услуг 6.8 Связь 8.3 Обеспечение внутреннего правопорядка

КРТ-15

Требования к архитектурно-градостроительному облику распространяются на объекты капитального строительства и территории, полностью или частично размещаемые в пределах частей земельных участков, расположенных в границах территорий КРТ.

№	Наименование параметра	Значение параметра
1	Плотность жилой застройки, процент застройки жилыми домами жилого района (квартала)	7550 (4.4%) - 19900 (11.7%)
2	Предельное количество этажей (за исключением подземных и технических этажей)	17
3	Максимальный процент застройки в границах земельного участка	Не подлежат установлению
4	Предельные (минимальные и (или) максимальные) размеры земельных участков	Не подлежат установлению
5	Минимальные отступы от границ земельных участков	Не подлежат установлению
6	Расчетная численность населения	Определяется из расчета 28 кв.м. общей площади многоквартирной жилой застройки на 1 человека
7	Минимальная обеспеченность объектами водоснабжения	220 л./сут на 1 человека населения планируемой застройки
8	Минимальная обеспеченность объектами водоотведения	220 л./сут на 1 человека населения планируемой застройки
9	Минимальная обеспеченность объектами теплоснабжения	0,05 Гкал/1000 кв.м общей площади планируемых объектов капитального строительства
10	Минимальная обеспеченность объектами энергоснабжения	20 Вт./кв.м общей площади планируемых объектов капитального строительства
11	Минимальная обеспеченность местами хранения транспорта	420 машино-мест на 1 тыс. человек населения планируемой застройки
12	Площадь благоустройства и озеленения	4,4 кв.м на 1 человека населения планируемой застройки
13	Рабочие места	50% от расчетной численности населения
14	Минимальная обеспеченность местами в дошкольных образовательных организациях	65 мест на 1 тыс. человек населения планируемой застройки
15	Минимальная обеспеченность местами в образовательных организациях	135 мест на 1 тыс. человек населения планируемой застройки
16	Минимальная обеспеченность поликлиниками	17,75 посещений в смену на 1 тыс. населения

№	Наименование параметра	Значение параметра
17	Минимальная обеспеченность территориями плоскостных спортивных сооружений	948,3 кв.м. на 1 тыс. человек населения планируемой застройки
18	Мероприятия по развитию транспорта	В соответствии с СТП ТО МО
19	Минимальная обеспеченность участковыми пунктами полиции	1 участковый пункт на 2,8 тыс. населения площадью 45 кв.м.
20	Минимальная обеспеченность многофункциональными центрами	40 кв.м. на 2 тыс. человек населения планируемой застройки
21	Минимальная обеспеченность отдельно стоящими объектами торговли	300 кв.м. на 1 тыс. человек населения планируемой застройки
22	Удаленность до объектов социальной и транспортной инфраструктур	В соответствии с СП 42.13330.2016 «СНиП 2.07.01-89* Градостроительство. Планировка и застройка городских и сельских поселений»

Виды разрешенного использования	
ТИП	ВРИ
Основные:	2.5 Среднеэтажная жилая застройка 2.6 Многоэтажная жилая застройка (высотная застройка) 2.7 Обслуживание жилой застройки 2.7.1 Хранение автотранспорта 2.7.2 Размещение гаражей для собственных нужд 3.1 Коммунальное обслуживание 3.1.1 Предоставление коммунальных услуг 3.2.2 Оказание социальной помощи населению 3.2.3 Оказание услуг связи 3.3 Бытовое обслуживание 3.4.1 Амбулаторно-поликлиническое обслуживание 3.4.2 Стационарное медицинское обслуживание 3.5 Образование и просвещение 3.5.1 Дошкольное, начальное и среднее общее образование 3.5.2 Среднее и высшее профессиональное образование 3.6.1 Объекты культурно-досуговой деятельности 3.6.2 Парки культуры и отдыха 3.8 Общественное управление 3.8.1 Государственное управление 3.8.2 Представительская деятельность 3.10.1 Амбулаторное ветеринарное обслуживание 4.1 Деловое управление 4.2 Объекты торговли (торговые центры, торгово-развлекательные центры (комплексы)) 4.3 Рынки 4.4 Магазины 4.5 Банковская и страховая деятельность 4.6 Общественное питание 4.7 Гостиничное обслуживание 4.8.1 Развлекательные мероприятия 4.9 Служебные гаражи

	<p>4.9.1 Объекты дорожного сервиса 4.9.1.1 Заправка транспортных средств 4.9.1.3 Автомобильные мойки 4.9.1.4 Ремонт автомобилей 4.9.2 Стоянка транспортных средств 4.10 Выставочно-ярмарочная деятельность 5.1.1 Обеспечение спортивно-зрелищных мероприятий 5.1.2 Обеспечение занятий спортом в помещениях 5.1.3 Площадки для занятий спортом 5.1.4 Оборудованные площадки для занятий спортом 6.8 Связь 7.2 Автомобильный транспорт 8.3 Обеспечение внутреннего правопорядка 9.3 Историко-культурная деятельность 12.0 Земельные участки (территории) общего пользования 12.0.1 Улично-дорожная сеть 12.0.2 Благоустройство территории</p>
Условно-разрешенные:	<p>3.9 Обеспечение научной деятельности 3.9.1 Обеспечение деятельности в области гидрометеорологии и смежных с ней областях 3.9.2 Проведение научных исследований 3.9.3 Проведение научных испытаний 6.9 Склад</p>
Вспомогательные:	<p>3.1 Коммунальное обслуживание 3.1.1 Предоставление коммунальных услуг 3.1.2 Административные здания организаций, обеспечивающих предоставление коммунальных услуг 6.8 Связь 8.3 Обеспечение внутреннего правопорядка</p>

КРТ-16

Требования к архитектурно-градостроительному облику распространяются на объекты капитального строительства и территории, полностью или частично размещаемые в пределах частей земельных участков, расположенных в границах территорий КРТ.

№	Наименование параметра	Значение параметра
1	Процент застройки земельного участка	не более 40%
2	Предельно допустимая этажность	не более 3 этажей
3	Минимальные отступы от границ земельных участков	Не подлежат установлению
4	Минимальная обеспеченность территориями общего пользования	не менее 25%
5	Предельные (минимальные и (или) максимальные) размеры земельных участков	Минимальный размер земельного участка 3 га с возможностью установления меньшего размера земельных участков только в документации по планировке территории
6	Минимальная обеспеченность местами в дошкольных образовательных организациях	65 мест на 1 тыс. жителей, но не менее чем на 110 мест (0,6 га) (для земельных участков, расположенных в границах населенного пункта)**
7	Минимальная обеспеченность местами в образовательных организациях	не менее 135 мест на 1 тыс. жителей, но не менее чем на 275 мест (1,8 га) (для земельных участков, расположенных в границах населенного пункта)**
8	Минимальная ширина улиц и проездов в красных линиях	не менее 13 м (в том числе: полосы движения-3м*2=6м; тротуары 1,5м*2=3м; зоны инженерной инфраструктуры 2м*2=4м)*
9	Расчетная численность населения	количество проектируемых индивидуальных жилых домов (блоков), умноженное на 2,5
10	Рабочие места	20% от расчетной численности населения
11	Мероприятия по развитию транспорта	В соответствии с СТП ТО МО и СТО, согласованной Министерством транспорта и дорожной инфраструктуры Московской области

* - Указанные параметры могут быть уточнены с учетом трассировки.

** - Данный норматив применяется для резервирования территории.

Виды разрешенного использования	
ТИП	ВРИ
Основные:	2.1 Для индивидуального жилищного строительства 2.2 Для ведения личного подсобного хозяйства (приусадебный земельный участок) 2.7 Обслуживание жилой застройки

	<p>2.7.1 Хранение автотранспорта 2.7.2 Размещение гаражей для собственных нужд 3.1 Коммунальное обслуживание 3.1.1 Предоставление коммунальных услуг 3.1.2 Административные здания организаций, обеспечивающих предоставление коммунальных услуг 3.2.1 Дома социального обслуживания 3.2.2 Оказание социальной помощи населению 3.2.3 Оказание услуг связи 3.3 Бытовое обслуживание 3.4.1 Амбулаторно-поликлиническое обслуживание 3.5.1 Дошкольное, начальное и среднее общее образование 3.5.2 Среднее и высшее профессиональное образование 3.6.1 Объекты культурно-досуговой деятельности 4.1 Деловое управление 4.4 Магазины 4.6 Общественное питание 4.7 Гостиничное обслуживание 4.9 Служебные гаражи 4.9.1 Объекты дорожного сервиса 4.9.1.1 Заправка транспортных средств 4.9.1.2 Обеспечение дорожного отдыха 4.9.1.3 Автомобильные мойки 4.9.1.4 Ремонт автомобилей 4.9.2 Стоянка транспортных средств 5.0 Отдых (рекреация) 5.1 Спорт 5.1.1 Обеспечение спортивно-зрелищных мероприятий 5.1.2 Обеспечение занятий спортом в помещениях 5.1.3 Площадки для занятий спортом 5.1.4 Оборудованные площадки для занятий спортом 5.1.5 Водный спорт 5.1.6 Авиационный спорт 5.1.7 Спортивные базы 6.8 Связь 7.2 Автомобильный транспорт 7.5 Трубопроводный транспорт 8.3 Обеспечение внутреннего правопорядка 9.3 Историко-культурная деятельность 11.3 Гидротехнические сооружения 12.0 Земельные участки (территории) общего пользования 12.0.1 Улично-дорожная сеть 12.0.2 Благоустройство территории 13.0 Земельные участки общего назначения 13.1 Ведение огородничества 14.0 Земельные участки, входящие в состав общего имущества собственников индивидуальных жилых домов в малоэтажном жилом комплексе</p>
<p>Условно-разрешенные:</p>	<p>2.3 Блокированная жилая застройка 3.4.2 Стационарное медицинское обслуживание 3.9 Обеспечение научной деятельности 3.9.1 Обеспечение деятельности в области гидрометеорологии и смежных с ней областях 3.9.2 Проведение научных исследований 3.9.3 Проведение научных испытаний 4.3 Рынки 4.5 Банковская и страховая деятельность</p>

	13.2 Ведение садоводства
Вспомогательные:	3.1.1 Предоставление коммунальных услуг 6.8 Связь 8.3 Обеспечение внутреннего правопорядка

КРТ-19

Требования к архитектурно-градостроительному облику распространяются на объекты капитального строительства и территории, полностью или частично размещаемые в пределах частей земельных участков, расположенных в границах территорий КРТ.

№	Наименование параметра	Значение параметра
1	Общая площадь многоквартирной жилой застройки, выраженная в квадратных метрах	9135
2	Предельное количество этажей (за исключением подземных и технических этажей)	3
3	Максимальный процент застройки в границах земельного участка	Не подлежат установлению
4	Предельные (минимальные и (или) максимальные) размеры земельных участков	Не подлежат установлению
5	Минимальные отступы от границ земельных участков	Не подлежат установлению
6	Расчетная численность населения	Определяется из расчета 28 кв.м. общей площади многоквартирной жилой застройки на 1 человека
7	Минимальная обеспеченность объектами водоснабжения	220 л./сут на 1 человека населения планируемой застройки
8	Минимальная обеспеченность объектами водоотведения	220 л./сут на 1 человека населения планируемой застройки
9	Минимальная обеспеченность объектами теплоснабжения	0,05 Гкал/1000 кв.м общей площади планируемых объектов капитального строительства
10	Минимальная обеспеченность объектами энергоснабжения	20 Вт./кв.м общей площади планируемых объектов капитального строительства
11	Минимальная обеспеченность местами хранения транспорта	420 машино-мест на 1 тыс. человек населения планируемой застройки
12	Площадь благоустройства и озеленения	4,4 кв.м на 1 человека населения планируемой застройки
13	Рабочие места	50% от расчетной численности населения
14	Минимальная обеспеченность местами в дошкольных образовательных организациях	65 мест на 1 тыс. человек населения планируемой застройки
15	Минимальная обеспеченность местами в образовательных организациях	135 мест на 1 тыс. человек населения планируемой застройки
16	Минимальная обеспеченность поликлиниками	17,75 посещений в смену на 1 тыс. населения

№	Наименование параметра	Значение параметра
17	Минимальная обеспеченность территориями плоскостных спортивных сооружений	948,3 кв.м. на 1 тыс. человек населения планируемой застройки
18	Мероприятия по развитию транспорта	В соответствии с СТП ТО МО
19	Минимальная обеспеченность участковыми пунктами полиции	1 участковый пункт на 2,8 тыс. населения площадью 45 кв.м.
20	Минимальная обеспеченность многофункциональными центрами	40 кв.м. на 2 тыс. человек населения планируемой застройки
21	Минимальная обеспеченность отдельно стоящими объектами торговли	300 кв.м. на 1 тыс. человек населения планируемой застройки
22	Удаленность до объектов социальной и транспортной инфраструктур	В соответствии с СП 42.13330.2016 «СНиП 2.07.01-89* Градостроительство. Планировка и застройка городских и сельских поселений»

Виды разрешенного использования	
ТИП	ВРИ
Основные:	2.1 Для индивидуального жилищного строительства 2.1.1 Малоэтажная многоквартирная жилая застройка 2.2 Для ведения личного подсобного хозяйства (приусадебный земельный участок) 2.3 Блокированная жилая застройка 2.7 Обслуживание жилой застройки 2.7.1 Хранение автотранспорта 2.7.2 Размещение гаражей для собственных нужд 3.1 Коммунальное обслуживание 3.1.1 Предоставление коммунальных услуг 3.1.2 Административные здания организаций, обеспечивающих предоставление коммунальных услуг 3.2.1 Дома социального обслуживания 3.2.2 Оказание социальной помощи населению 3.2.3 Оказание услуг связи 3.3 Бытовое обслуживание 3.4.1 Амбулаторно-поликлиническое обслуживание 3.5.1 Дошкольное, начальное и среднее общее образование 3.5.2 Среднее и высшее профессиональное образование 3.6.1 Объекты культурно-досуговой деятельности 4.1 Деловое управление 4.4 Магазины 4.6 Общественное питание 4.7 Гостиничное обслуживание 4.9 Служебные гаражи 4.9.1 Объекты дорожного сервиса 4.9.1.1 Заправка транспортных средств 4.9.1.2 Обеспечение дорожного отдыха 4.9.1.3 Автомобильные мойки 4.9.1.4 Ремонт автомобилей 5.0 Отдых (рекреация)

	<p>5.1 Спорт</p> <p>5.1.1 Обеспечение спортивно-зрелищных мероприятий</p> <p>5.1.2 Обеспечение занятий спортом в помещениях</p> <p>5.1.3 Площадки для занятий спортом</p> <p>5.1.4 Оборудованные площадки для занятий спортом</p> <p>5.1.5 Водный спорт</p> <p>5.1.6 Авиационный спорт</p> <p>5.1.7 Спортивные базы</p> <p>6.8 Связь</p> <p>7.2 Автомобильный транспорт</p> <p>7.5 Трубопроводный транспорт</p> <p>8.3 Обеспечение внутреннего правопорядка</p> <p>9.3 Историко-культурная деятельность</p> <p>11.3 Гидротехнические сооружения</p> <p>12.0 Земельные участки (территории) общего пользования</p> <p>12.0.1 Улично-дорожная сеть</p> <p>12.0.2 Благоустройство территории</p> <p>13.0 Земельные участки общего назначения</p> <p>13.1 Ведение огородничества</p> <p>14.0 Земельные участки, входящие в состав общего имущества собственников индивидуальных жилых домов в малоэтажном жилом комплексе</p>
Условно-разрешенные:	<p>3.4.2 Стационарное медицинское обслуживание</p> <p>3.9 Обеспечение научной деятельности</p> <p>3.9.1 Обеспечение деятельности в области гидрометеорологии и смежных с ней областях</p> <p>3.9.2 Проведение научных исследований</p> <p>3.9.3 Проведение научных испытаний</p> <p>4.3 Рынки</p> <p>4.5 Банковская и страховая деятельность</p> <p>4.9.2 Стоянка транспортных средств</p> <p>13.2 Ведение садоводства</p>
Вспомогательные:	<p>3.1.1 Предоставление коммунальных услуг</p> <p>6.8 Связь</p> <p>8.3 Обеспечение внутреннего правопорядка</p>

КРТ-20

Требования к архитектурно-градостроительному облику распространяются на объекты капитального строительства и территории, полностью или частично размещаемые в пределах частей земельных участков, расположенных в границах территорий КРТ.

№	Наименование параметра	Значение параметра
1	Общая площадь многоквартирной жилой застройки, выраженная в квадратных метрах	22209
2	Предельное количество этажей (за исключением подземных и технических этажей)	3
3	Максимальный процент застройки в границах земельного участка	Не подлежат установлению
4	Предельные (минимальные и (или) максимальные) размеры земельных участков	Не подлежат установлению
5	Минимальные отступы от границ земельных участков	Не подлежат установлению
6	Расчетная численность населения	Определяется из расчета 28 кв.м. общей площади многоквартирной жилой застройки на 1 человека
7	Минимальная обеспеченность объектами водоснабжения	220 л./сут на 1 человека населения планируемой застройки
8	Минимальная обеспеченность объектами водоотведения	220 л./сут на 1 человека населения планируемой застройки
9	Минимальная обеспеченность объектами теплоснабжения	0,05 Гкал/1000 кв.м общей площади планируемых объектов капитального строительства
10	Минимальная обеспеченность объектами энергоснабжения	20 Вт./кв.м общей площади планируемых объектов капитального строительства
11	Минимальная обеспеченность местами хранения транспорта	420 машино-мест на 1 тыс. человек населения планируемой застройки
12	Площадь благоустройства и озеленения	4,4 кв.м на 1 человека населения планируемой застройки
13	Рабочие места	50% от расчетной численности населения
14	Минимальная обеспеченность местами в дошкольных образовательных организациях	65 мест на 1 тыс. человек населения планируемой застройки
15	Минимальная обеспеченность местами в образовательных организациях	135 мест на 1 тыс. человек населения планируемой застройки
16	Минимальная обеспеченность поликлиниками	17,75 посещений в смену на 1 тыс. населения

№	Наименование параметра	Значение параметра
17	Минимальная обеспеченность территориями плоскостных спортивных сооружений	948,3 кв.м. на 1 тыс. человек населения планируемой застройки
18	Мероприятия по развитию транспорта	В соответствии с СТП ТО МО
19	Минимальная обеспеченность участковыми пунктами полиции	1 участковый пункт на 2,8 тыс. населения площадью 45 кв.м.
20	Минимальная обеспеченность многофункциональными центрами	40 кв.м. на 2 тыс. человек населения планируемой застройки
21	Минимальная обеспеченность отдельно стоящими объектами торговли	300 кв.м. на 1 тыс. человек населения планируемой застройки
22	Удаленность до объектов социальной и транспортной инфраструктур	В соответствии с СП 42.13330.2016 «СНиП 2.07.01-89* Градостроительство. Планировка и застройка городских и сельских поселений»

Виды разрешенного использования	
ТИП	ВРИ
Основные:	2.1 Для индивидуального жилищного строительства 2.1.1 Малоэтажная многоквартирная жилая застройка 2.7 Обслуживание жилой застройки 2.7.1 Хранение автотранспорта 2.7.2 Размещение гаражей для собственных нужд 3.1 Коммунальное обслуживание 3.1.1 Предоставление коммунальных услуг 3.1.2 Административные здания организаций, обеспечивающих предоставление коммунальных услуг 3.2.1 Дома социального обслуживания 3.2.2 Оказание социальной помощи населению 3.2.3 Оказание услуг связи 3.3 Бытовое обслуживание 3.4.1 Амбулаторно-поликлиническое обслуживание 3.5.1 Дошкольное, начальное и среднее общее образование 3.5.2 Среднее и высшее профессиональное образование 3.6.1 Объекты культурно-досуговой деятельности 3.10.1 Амбулаторное ветеринарное обслуживание 4.1 Деловое управление 4.3 Рынки 4.4 Магазины 4.6 Общественное питание 4.7 Гостиничное обслуживание 4.9 Служебные гаражи 4.9.1 Объекты дорожного сервиса 4.9.1.1 Заправка транспортных средств 4.9.1.2 Обеспечение дорожного отдыха 4.9.1.3 Автомобильные мойки 4.9.1.4 Ремонт автомобилей 4.9.2 Стоянка транспортных средств 5.0 Отдых (рекреация)

	5.1 Спорт 6.8 Связь 7.2 Автомобильный транспорт 7.5 Трубопроводный транспорт 8.3 Обеспечение внутреннего правопорядка 9.3 Историко-культурная деятельность 11.3 Гидротехнические сооружения 12.0 Земельные участки (территории) общего пользования 12.0.1 Улично-дорожная сеть 12.0.2 Благоустройство территории 14.0 Земельные участки, входящие в состав общего имущества собственников индивидуальных жилых домов в малоэтажном жилом комплексе
Условно-разрешенные:	3.4.2 Стационарное медицинское обслуживание 3.5 Образование и просвещение 3.8 Общественное управление 3.8.1 Государственное управление 3.8.2 Представительская деятельность 3.9 Обеспечение научной деятельности 3.9.1 Обеспечение деятельности в области гидрометеорологии и смежных с ней областях 3.9.2 Проведение научных исследований 3.9.3 Проведение научных испытаний 4.2 Объекты торговли (торговые центры, торгово-развлекательные центры (комплексы) 4.10 Выставочно-ярмарочная деятельность
Вспомогательные:	3.1.1 Предоставление коммунальных услуг 6.8 Связь 8.3 Обеспечение внутреннего правопорядка

Градостроительный регламент территориальной зоны должен применяться с учетом регламента зоны охраняемого ландшафта территории объектов культурного наследия «Церкви Николы и Дома Лукутиных», утвержденной постановлением Правительства Московской области от 14 сентября 2017 г. N758/33 «Об утверждении границ зон охраны объекта культурного наследия федерального значения «Церковь Николы (деревянная), XVIII в.» и объекта культурного наследия регионального значения "Дом Лукутиных», расположенных по адресу: Московская область, городской округ Мытищи, село Федоскино, особых режимов использования земель и требований к градостроительным регламентам в границах данных зон».

КРТ-22

Требования к архитектурно-градостроительному облику распространяются на объекты капитального строительства и территории, полностью или частично размещаемые в пределах частей земельных участков, расположенных в границах территорий КРТ.

№	Наименование параметра	Значение параметра
1	Процент застройки земельного участка	не более 24%
2	Предельно допустимая этажность	не более 3 этажей
3	Минимальные отступы от границ земельных участков	Не подлежат установлению
4	Минимальная обеспеченность территориями общего пользования	не менее 25%
5	Предельные (минимальные и (или) максимальные) размеры земельных участков	Минимальный размер земельного участка 3 га с возможностью установления меньшего размера земельных участков только в документации по планировке территории
6	Минимальная обеспеченность местами в дошкольных образовательных организациях	65 мест на 1 тыс. жителей, но не менее чем на 110 мест (0,6 га) (для земельных участков, расположенных в границах населенного пункта)**
7	Минимальная обеспеченность местами в образовательных организациях	не менее 135 мест на 1 тыс. жителей, но не менее чем на 275 мест (1,8 га) (для земельных участков, расположенных в границах населенного пункта)**
8	Минимальная ширина улиц и проездов в красных линиях	не менее 13 м (в том числе: полосы движения-3м*2=6м; тротуары 1,5м*2=3м; зоны инженерной инфраструктуры 2м*2=4м)*
9	Расчетная численность населения	количество проектируемых индивидуальных жилых домов (блоков), умноженное на 2,5
10	Рабочие места	20% от расчетной численности населения
11	Мероприятия по развитию транспорта	В соответствии с СТП ТО МО и СТО, согласованной Министерством транспорта и дорожной инфраструктуры Московской области

* - Указанные параметры могут быть уточнены с учетом трассировки.

** - Данный норматив применяется для резервирования территории.

Виды разрешенного использования	
ТИП	ВРИ
Основные:	2.1 Для индивидуального жилищного строительства 2.2 Для ведения личного подсобного хозяйства (приусадебный земельный участок) 2.7 Обслуживание жилой застройки

	<p>2.7.1 Хранение автотранспорта 2.7.2 Размещение гаражей для собственных нужд 3.1 Коммунальное обслуживание 3.1.1 Предоставление коммунальных услуг 3.1.2 Административные здания организаций, обеспечивающих предоставление коммунальных услуг 3.2.1 Дома социального обслуживания 3.2.2 Оказание социальной помощи населению 3.2.3 Оказание услуг связи 3.3 Бытовое обслуживание 3.4.1 Амбулаторно-поликлиническое обслуживание 3.5.1 Дошкольное, начальное и среднее общее образование 3.5.2 Среднее и высшее профессиональное образование 3.6.1 Объекты культурно-досуговой деятельности 4.1 Деловое управление 4.4 Магазины 4.6 Общественное питание 4.7 Гостиничное обслуживание 4.9 Служебные гаражи 4.9.1 Объекты дорожного сервиса 4.9.1.1 Заправка транспортных средств 4.9.1.2 Обеспечение дорожного отдыха 4.9.1.3 Автомобильные мойки 4.9.1.4 Ремонт автомобилей 4.9.2 Стоянка транспортных средств 5.0 Отдых (рекреация) 5.1 Спорт 5.1.1 Обеспечение спортивно-зрелищных мероприятий 5.1.2 Обеспечение занятий спортом в помещениях 5.1.3 Площадки для занятий спортом 5.1.4 Оборудованные площадки для занятий спортом 5.1.5 Водный спорт 5.1.6 Авиационный спорт 5.1.7 Спортивные базы 6.8 Связь 7.2 Автомобильный транспорт 8.3 Обеспечение внутреннего правопорядка 9.3 Историко-культурная деятельность 12.0 Земельные участки (территории) общего пользования 12.0.1 Улично-дорожная сеть 12.0.2 Благоустройство территории 13.0 Земельные участки общего назначения 13.1 Ведение огородничества 14.0 Земельные участки, входящие в состав общего имущества собственников индивидуальных жилых домов в малоэтажном жилом комплексе</p>
<p>Условно-разрешенные:</p>	<p>2.3 Блокированная жилая застройка 3.4.2 Стационарное медицинское обслуживание 3.8 Общественное управление 3.8.1 Государственное управление 3.8.2 Представительская деятельность 3.9 Обеспечение научной деятельности 3.9.1 Обеспечение деятельности в области гидрометеорологии и смежных с ней областях 3.9.2 Проведение научных исследований 3.9.3 Проведение научных испытаний 4.3 Рынки</p>

	4.5 Банковская и страховая деятельность 13.2 Ведение садоводства
Вспомогательные:	3.1.1 Предоставление коммунальных услуг 6.8 Связь 8.3 Обеспечение внутреннего правопорядка

КРТ-23

Требования к архитектурно-градостроительному облику распространяются на объекты капитального строительства и территории, полностью или частично размещаемые в пределах частей земельных участков, расположенных в границах территорий КРТ.

№	Наименование параметра	Значение параметра
1	Процент застройки земельного участка	не более 40%
2	Предельно допустимая этажность	не более 3 этажей
3	Минимальные отступы от границ земельных участков	Не подлежат установлению
4	Минимальная обеспеченность территориями общего пользования	не менее 25%
5	Предельные (минимальные и (или) максимальные) размеры земельных участков	Минимальный размер земельного участка 3 га с возможностью установления меньшего размера земельных участков только в документации по планировке территории
6	Минимальная обеспеченность местами в дошкольных образовательных организациях	65 мест на 1 тыс. жителей, но не менее чем на 110 мест (0,6 га) (для земельных участков, расположенных в границах населенного пункта)**
7	Минимальная обеспеченность местами в образовательных организациях	не менее 135 мест на 1 тыс. жителей, но не менее чем на 275 мест (1,8 га) (для земельных участков, расположенных в границах населенного пункта)**
8	Минимальная ширина улиц и проездов в красных линиях	не менее 13 м (в том числе: полосы движения-3м*2=6м; тротуары 1,5м*2=3м; зоны инженерной инфраструктуры 2м*2=4м)*
9	Расчетная численность населения	количество проектируемых индивидуальных жилых домов (блоков), умноженное на 2,5
10	Рабочие места	20% от расчетной численности населения
11	Мероприятия по развитию транспорта	В соответствии с СТП ТО МО и СТО, согласованной Министерством транспорта и дорожной инфраструктуры Московской области

* - Указанные параметры могут быть уточнены с учетом трассировки.

** - Данный норматив применяется для резервирования территории.

Виды разрешенного использования	
ТИП	ВРИ
Основные:	2.1 Для индивидуального жилищного строительства 2.2 Для ведения личного подсобного хозяйства (приусадебный земельный участок) 2.7 Обслуживание жилой застройки

	<p>2.7.1 Хранение автотранспорта 2.7.2 Размещение гаражей для собственных нужд 3.1 Коммунальное обслуживание 3.1.1 Предоставление коммунальных услуг 3.1.2 Административные здания организаций, обеспечивающих предоставление коммунальных услуг 3.2.1 Дома социального обслуживания 3.2.2 Оказание социальной помощи населению 3.2.3 Оказание услуг связи 3.3 Бытовое обслуживание 3.4.1 Амбулаторно-поликлиническое обслуживание 3.5.1 Дошкольное, начальное и среднее общее образование 3.5.2 Среднее и высшее профессиональное образование 3.6.1 Объекты культурно-досуговой деятельности 4.1 Деловое управление 4.4 Магазины 4.6 Общественное питание 4.7 Гостиничное обслуживание 4.9 Служебные гаражи 4.9.1 Объекты дорожного сервиса 4.9.1.1 Заправка транспортных средств 4.9.1.2 Обеспечение дорожного отдыха 4.9.1.3 Автомобильные мойки 4.9.1.4 Ремонт автомобилей 4.9.2 Стоянка транспортных средств 5.0 Отдых (рекреация) 5.1 Спорт 5.1.1 Обеспечение спортивно-зрелищных мероприятий 5.1.2 Обеспечение занятий спортом в помещениях 5.1.3 Площадки для занятий спортом 5.1.4 Оборудованные площадки для занятий спортом 5.1.5 Водный спорт 5.1.6 Авиационный спорт 5.1.7 Спортивные базы 6.8 Связь 7.2 Автомобильный транспорт 7.5 Трубопроводный транспорт 8.3 Обеспечение внутреннего правопорядка 9.3 Историко-культурная деятельность 11.3 Гидротехнические сооружения 12.0 Земельные участки (территории) общего пользования 12.0.1 Улично-дорожная сеть 12.0.2 Благоустройство территории 13.0 Земельные участки общего назначения 13.1 Ведение огородничества 14.0 Земельные участки, входящие в состав общего имущества собственников индивидуальных жилых домов в малоэтажном жилом комплексе</p>
<p>Условно-разрешенные:</p>	<p>2.3 Блокированная жилая застройка 3.4.2 Стационарное медицинское обслуживание 3.8 Общественное управление 3.8.1 Государственное управление 3.8.2 Представительская деятельность 3.9 Обеспечение научной деятельности 3.9.1 Обеспечение деятельности в области гидрометеорологии и смежных с ней областях 3.9.2 Проведение научных исследований</p>

	3.9.3 Проведение научных испытаний 4.3 Рынки 4.5 Банковская и страховая деятельность 13.2 Ведение садоводства
Вспомогательные:	6.8 Связь 8.3 Обеспечение внутреннего правопорядка

КРТ-26

Требования к архитектурно-градостроительному облику распространяются на объекты капитального строительства и территории, полностью или частично размещаемые в пределах частей земельных участков, расположенных в границах территорий КРТ.

№	Наименование параметра	Значение параметра
1	Процент застройки земельного участка	не более 40%
2	Предельно допустимая этажность	не более 3 этажей
3	Минимальные отступы от границ земельных участков	Не подлежат установлению
4	Минимальная обеспеченность территориями общего пользования	не менее 25%
5	Предельные (минимальные и (или) максимальные) размеры земельных участков	Минимальный размер земельного участка 3 га с возможностью установления меньшего размера земельных участков только в документации по планировке территории
6	Минимальная обеспеченность местами в дошкольных образовательных организациях	65 мест на 1 тыс. жителей, но не менее чем на 110 мест (0,6 га) (для земельных участков, расположенных в границах населенного пункта)**
7	Минимальная обеспеченность местами в образовательных организациях	не менее 135 мест на 1 тыс. жителей, но не менее чем на 275 мест (1,8 га) (для земельных участков, расположенных в границах населенного пункта)**
8	Минимальная ширина улиц и проездов в красных линиях	не менее 13 м (в том числе: полосы движения-3м*2=6м; тротуары 1,5м*2=3м; зоны инженерной инфраструктуры 2м*2=4м)*
9	Расчетная численность населения	количество проектируемых индивидуальных жилых домов (блоков), умноженное на 2,5
10	Рабочие места	20% от расчетной численности населения
11	Мероприятия по развитию транспорта	В соответствии с СТП ТО МО и СТО, согласованной Министерством транспорта и дорожной инфраструктуры Московской области

* - Указанные параметры могут быть уточнены с учетом трассировки.

** - Данный норматив применяется для резервирования территории.

Виды разрешенного использования	
ТИП	ВРИ
Основные:	2.1 Для индивидуального жилищного строительства 2.2 Для ведения личного подсобного хозяйства (приусадебный земельный участок) 2.7 Обслуживание жилой застройки

	<p>2.7.1 Хранение автотранспорта 2.7.2 Размещение гаражей для собственных нужд 3.1 Коммунальное обслуживание 3.1.1 Предоставление коммунальных услуг 3.1.2 Административные здания организаций, обеспечивающих предоставление коммунальных услуг 3.2.1 Дома социального обслуживания 3.2.2 Оказание социальной помощи населению 3.2.3 Оказание услуг связи 3.3 Бытовое обслуживание 3.4.1 Амбулаторно-поликлиническое обслуживание 3.5.1 Дошкольное, начальное и среднее общее образование 3.5.2 Среднее и высшее профессиональное образование 3.6.1 Объекты культурно-досуговой деятельности 4.1 Деловое управление 4.4 Магазины 4.6 Общественное питание 4.7 Гостиничное обслуживание 4.9 Служебные гаражи 4.9.1 Объекты дорожного сервиса 4.9.1.1 Заправка транспортных средств 4.9.1.2 Обеспечение дорожного отдыха 4.9.1.3 Автомобильные мойки 4.9.1.4 Ремонт автомобилей 4.9.2 Стоянка транспортных средств 5.0 Отдых (рекреация) 5.1 Спорт 5.1.1 Обеспечение спортивно-зрелищных мероприятий 5.1.2 Обеспечение занятий спортом в помещениях 5.1.3 Площадки для занятий спортом 5.1.4 Оборудованные площадки для занятий спортом 5.1.5 Водный спорт 5.1.6 Авиационный спорт 5.1.7 Спортивные базы 6.8 Связь 7.2 Автомобильный транспорт 7.5 Трубопроводный транспорт 8.3 Обеспечение внутреннего правопорядка 9.3 Историко-культурная деятельность 11.3 Гидротехнические сооружения 12.0 Земельные участки (территории) общего пользования 12.0.1 Улично-дорожная сеть 12.0.2 Благоустройство территории 13.0 Земельные участки общего назначения 13.1 Ведение огородничества 14.0 Земельные участки, входящие в состав общего имущества собственников индивидуальных жилых домов в малоэтажном жилом комплексе</p>
<p>Условно-разрешенные:</p>	<p>2.3 Блокированная жилая застройка 3.4.2 Стационарное медицинское обслуживание 3.8 Общественное управление 3.8.1 Государственное управление 3.8.2 Представительская деятельность 3.9 Обеспечение научной деятельности 3.9.1 Обеспечение деятельности в области гидрометеорологии и смежных с ней областях 3.9.2 Проведение научных исследований</p>

	3.9.3 Проведение научных испытаний 4.3 Рынки 4.5 Банковская и страховая деятельность 13.2 Ведение садоводства
Вспомогательные:	3.1.1 Предоставление коммунальных услуг 6.8 Связь 8.3 Обеспечение внутреннего правопорядка

КРТ-29

Требования к архитектурно-градостроительному облику распространяются на объекты капитального строительства и территории, полностью или частично размещаемые в пределах частей земельных участков, расположенных в границах территорий КРТ.

№	Наименование параметра	Значение параметра
1	Плотность жилой застройки, процент застройки жилыми домами жилого района (квартала)	4180 (13,9%) - 8920 (29,7%)
2	Предельное количество этажей (за исключением подземных и технических этажей)	3
3	Максимальный процент застройки в границах земельного участка	Не подлежат установлению
4	Предельные (минимальные и (или) максимальные) размеры земельных участков	Не подлежат установлению
5	Минимальные отступы от границ земельных участков	Не подлежат установлению
6	Расчетная численность населения	Определяется из расчета 28 кв.м. общей площади многоквартирной жилой застройки на 1 человека
7	Минимальная обеспеченность объектами водоснабжения	220 л./сут на 1 человека населения планируемой застройки
8	Минимальная обеспеченность объектами водоотведения	220 л./сут на 1 человека населения планируемой застройки
9	Минимальная обеспеченность объектами теплоснабжения	0,05 Гкал/1000 кв.м общей площади планируемых объектов капитального строительства
10	Минимальная обеспеченность объектами энергоснабжения	20 Вт./кв.м общей площади планируемых объектов капитального строительства
11	Минимальная обеспеченность местами хранения транспорта	420 машино-мест на 1 тыс. человек населения планируемой застройки
12	Площадь благоустройства и озеленения	4,4 кв.м на 1 человека населения планируемой застройки
13	Рабочие места	50% от расчетной численности населения
14	Минимальная обеспеченность местами в дошкольных образовательных организациях	65 мест на 1 тыс. человек населения планируемой застройки
15	Минимальная обеспеченность местами в образовательных организациях	135 мест на 1 тыс. человек населения планируемой застройки
16	Минимальная обеспеченность поликлиниками	17,75 посещений в смену на 1 тыс. населения

№	Наименование параметра	Значение параметра
17	Минимальная обеспеченность территориями плоскостных спортивных сооружений	948,3 кв.м. на 1 тыс. человек населения планируемой застройки
18	Мероприятия по развитию транспорта	В соответствии с СТП ТО МО
19	Минимальная обеспеченность участковыми пунктами полиции	1 участковый пункт на 2,8 тыс. населения площадью 45 кв.м.
20	Минимальная обеспеченность многофункциональными центрами	40 кв.м. на 2 тыс. человек населения планируемой застройки
21	Минимальная обеспеченность отдельно стоящими объектами торговли	300 кв.м. на 1 тыс. человек населения планируемой застройки
22	Удаленность до объектов социальной и транспортной инфраструктур	В соответствии с СП 42.13330.2016 «СНиП 2.07.01-89* Градостроительство. Планировка и застройка городских и сельских поселений»

Виды разрешенного использования	
ТИП	ВРИ
Основные:	<ul style="list-style-type: none"> 2.1 Для индивидуального жилищного строительства 2.1.1 Малоэтажная многоквартирная жилая застройка 2.3 Блокированная жилая застройка 2.7 Обслуживание жилой застройки 2.7.1 Хранение автотранспорта 2.7.2 Размещение гаражей для собственных нужд 3.1 Коммунальное обслуживание 3.1.1 Предоставление коммунальных услуг 3.1.2 Административные здания организаций, обеспечивающих предоставление коммунальных услуг 3.2.1 Дома социального обслуживания 3.2.2 Оказание социальной помощи населению 3.2.3 Оказание услуг связи 3.3 Бытовое обслуживание 3.4.1 Амбулаторно-поликлиническое обслуживание 3.5.1 Дошкольное, начальное и среднее общее образование 3.5.2 Среднее и высшее профессиональное образование 3.6.1 Объекты культурно-досуговой деятельности 3.10.1 Амбулаторное ветеринарное обслуживание 4.1 Деловое управление 4.3 Рынки 4.4 Магазины 4.6 Общественное питание 4.7 Гостиничное обслуживание 4.9 Служебные гаражи 4.9.1 Объекты дорожного сервиса 4.9.1.1 Заправка транспортных средств 4.9.1.2 Обеспечение дорожного отдыха 4.9.1.3 Автомобильные мойки 4.9.1.4 Ремонт автомобилей 4.9.2 Стоянка транспортных средств

	<p>5.0 Отдых (рекреация)</p> <p>5.1 Спорт</p> <p>5.1.1 Обеспечение спортивно-зрелищных мероприятий</p> <p>5.1.2 Обеспечение занятий спортом в помещениях</p> <p>5.1.3 Площадки для занятий спортом</p> <p>5.1.4 Оборудованные площадки для занятий спортом</p> <p>5.1.5 Водный спорт</p> <p>5.1.6 Авиационный спорт</p> <p>5.1.7 Спортивные базы</p> <p>6.8 Связь</p> <p>7.2 Автомобильный транспорт</p> <p>7.5 Трубопроводный транспорт</p> <p>8.3 Обеспечение внутреннего правопорядка</p> <p>9.3 Историко-культурная деятельность</p> <p>11.3 Гидротехнические сооружения</p> <p>12.0 Земельные участки (территории) общего пользования</p> <p>12.0.1 Улично-дорожная сеть</p> <p>12.0.2 Благоустройство территории</p>
Условно-разрешенные:	<p>3.4.2 Стационарное медицинское обслуживание</p> <p>3.5 Образование и просвещение</p> <p>3.8 Общественное управление</p> <p>3.8.1 Государственное управление</p> <p>3.8.2 Представительская деятельность</p> <p>3.9 Обеспечение научной деятельности</p> <p>3.9.1 Обеспечение деятельности в области гидрометеорологии и смежных с ней областях</p> <p>3.9.2 Проведение научных исследований</p> <p>3.9.3 Проведение научных испытаний</p> <p>4.2 Объекты торговли (торговые центры, торгово-развлекательные центры (комплексы))</p> <p>4.5 Банковская и страховая деятельность</p> <p>4.10 Выставочно-ярмарочная деятельность</p>
Вспомогательные:	<p>3.1.1 Предоставление коммунальных услуг</p> <p>6.8 Связь</p> <p>8.3 Обеспечение внутреннего правопорядка</p>

КРТ-31

Требования к архитектурно-градостроительному облику распространяются на объекты капитального строительства и территории, полностью или частично размещаемые в пределах частей земельных участков, расположенных в границах территорий КРТ.

№	Наименование параметра	Значение параметра
1	Процент застройки земельного участка	не более 40%
2	Предельно допустимая этажность	не более 3 этажей
3	Минимальные отступы от границ земельных участков	Не подлежат установлению
4	Минимальная обеспеченность территориями общего пользования	не менее 25%
5	Предельные (минимальные и (или) максимальные) размеры земельных участков	Минимальный размер земельного участка 3 га с возможностью установления меньшего размера земельных участков только в документации по планировке территории
6	Минимальная обеспеченность местами в дошкольных образовательных организациях	65 мест на 1 тыс. жителей, но не менее чем на 110 мест (0,6 га) (для земельных участков, расположенных в границах населенного пункта)**
7	Минимальная обеспеченность местами в образовательных организациях	не менее 135 мест на 1 тыс. жителей, но не менее чем на 275 мест (1,8 га) (для земельных участков, расположенных в границах населенного пункта)**
8	Минимальная ширина улиц и проездов в красных линиях	не менее 13 м (в том числе: полосы движения-3м*2=6м; тротуары 1,5м*2=3м; зоны инженерной инфраструктуры 2м*2=4м)*
9	Расчетная численность населения	количество проектируемых индивидуальных жилых домов (блоков), умноженное на 2,5
10	Рабочие места	20% от расчетной численности населения
11	Мероприятия по развитию транспорта	В соответствии с СТП ТО МО и СТО, согласованной Министерством транспорта и дорожной инфраструктуры Московской области

* - Указанные параметры могут быть уточнены с учетом трассировки.

** - Данный норматив применяется для резервирования территории.

Виды разрешенного использования	
ТИП	ВРИ
Основные:	2.1 Для индивидуального жилищного строительства 2.2 Для ведения личного подсобного хозяйства (приусадебный земельный участок) 2.3 Блокированная жилая застройка

	<p>2.7 Обслуживание жилой застройки 2.7.1 Хранение автотранспорта 2.7.2 Размещение гаражей для собственных нужд 3.1 Коммунальное обслуживание 3.1.1 Предоставление коммунальных услуг 3.1.2 Административные здания организаций, обеспечивающих предоставление коммунальных услуг 3.2.1 Дома социального обслуживания 3.2.2 Оказание социальной помощи населению 3.2.3 Оказание услуг связи 3.3 Бытовое обслуживание 3.4.1 Амбулаторно-поликлиническое обслуживание 3.5.1 Дошкольное, начальное и среднее общее образование 3.5.2 Среднее и высшее профессиональное образование 3.6.1 Объекты культурно-досуговой деятельности 4.1 Деловое управление 4.4 Магазины 4.6 Общественное питание 4.7 Гостиничное обслуживание 4.9 Служебные гаражи 4.9.1 Объекты дорожного сервиса 4.9.1.1 Заправка транспортных средств 4.9.1.2 Обеспечение дорожного отдыха 4.9.1.3 Автомобильные мойки 4.9.1.4 Ремонт автомобилей 4.9.2 Стоянка транспортных средств 5.0 Отдых (рекреация) 5.1 Спорт 5.1.1 Обеспечение спортивно-зрелищных мероприятий 5.1.2 Обеспечение занятий спортом в помещениях 5.1.3 Площадки для занятий спортом 5.1.4 Оборудованные площадки для занятий спортом 5.1.5 Водный спорт 5.1.6 Авиационный спорт 5.1.7 Спортивные базы 6.8 Связь 7.2 Автомобильный транспорт 7.5 Трубопроводный транспорт 8.3 Обеспечение внутреннего правопорядка 9.3 Историко-культурная деятельность 11.3 Гидротехнические сооружения 12.0 Земельные участки (территории) общего пользования 12.0.1 Улично-дорожная сеть 12.0.2 Благоустройство территории 13.0 Земельные участки общего назначения 13.1 Ведение огородничества 14.0 Земельные участки, входящие в состав общего имущества собственников индивидуальных жилых домов в малоэтажном жилом комплексе</p>
<p>Условно-разрешенные:</p>	<p>3.4.2 Стационарное медицинское обслуживание 3.8 Общественное управление 3.8.1 Государственное управление 3.8.2 Представительская деятельность 3.9 Обеспечение научной деятельности 3.9.1 Обеспечение деятельности в области гидрометеорологии и смежных с ней областях 3.9.2 Проведение научных исследований</p>

	3.9.3 Проведение научных испытаний 4.3 Рынки 4.5 Банковская и страховая деятельность 13.2 Ведение садоводства
Вспомогательные:	3.1.1 Предоставление коммунальных услуг 6.8 Связь 8.3 Обеспечение внутреннего правопорядка

КРТ-32

Требования к архитектурно-градостроительному облику распространяются на объекты капитального строительства и территории, полностью или частично размещаемые в пределах частей земельных участков, расположенных в границах территорий КРТ.

№	Наименование параметра	Значение параметра
1	Плотность жилой застройки, процент застройки жилыми домами жилого района (квартала)	4180 (13,9%) - 8920 (29,7%)
2	Предельное количество этажей (за исключением подземных и технических этажей)	3
3	Максимальный процент застройки в границах земельного участка	Не подлежат установлению
4	Предельные (минимальные и (или) максимальные) размеры земельных участков	Не подлежат установлению
5	Минимальные отступы от границ земельных участков	Не подлежат установлению
6	Расчетная численность населения	Определяется из расчета 28 кв.м. общей площади многоквартирной жилой застройки на 1 человека
7	Минимальная обеспеченность объектами водоснабжения	220 л./сут на 1 человека населения планируемой застройки
8	Минимальная обеспеченность объектами водоотведения	220 л./сут на 1 человека населения планируемой застройки
9	Минимальная обеспеченность объектами теплоснабжения	0,05 Гкал/1000 кв.м общей площади планируемых объектов капитального строительства
10	Минимальная обеспеченность объектами энергоснабжения	20 Вт./кв.м общей площади планируемых объектов капитального строительства
11	Минимальная обеспеченность местами хранения транспорта	420 машино-мест на 1 тыс. человек населения планируемой застройки
12	Площадь благоустройства и озеленения	4,4 кв.м на 1 человека населения планируемой застройки
13	Рабочие места	50% от расчетной численности населения
14	Минимальная обеспеченность местами в дошкольных образовательных организациях	65 мест на 1 тыс. человек населения планируемой застройки
15	Минимальная обеспеченность местами в образовательных организациях	135 мест на 1 тыс. человек населения планируемой застройки
16	Минимальная обеспеченность поликлиниками	17,75 посещений в смену на 1 тыс. населения

№	Наименование параметра	Значение параметра
17	Минимальная обеспеченность территориями плоскостных спортивных сооружений	948,3 кв.м. на 1 тыс. человек населения планируемой застройки
18	Мероприятия по развитию транспорта	В соответствии с СТП ТО МО
19	Минимальная обеспеченность участковыми пунктами полиции	1 участковый пункт на 2,8 тыс. населения площадью 45 кв.м.
20	Минимальная обеспеченность многофункциональными центрами	40 кв.м. на 2 тыс. человек населения планируемой застройки
21	Минимальная обеспеченность отдельно стоящими объектами торговли	300 кв.м. на 1 тыс. человек населения планируемой застройки
22	Удаленность до объектов социальной и транспортной инфраструктур	В соответствии с СП 42.13330.2016 «СНиП 2.07.01-89* Градостроительство. Планировка и застройка городских и сельских поселений»

Виды разрешенного использования	
ТИП	ВРИ
Основные:	<ul style="list-style-type: none"> 2.1 Для индивидуального жилищного строительства 2.1.1 Малоэтажная многоквартирная жилая застройка 2.7 Обслуживание жилой застройки 2.7.1 Хранение автотранспорта 2.7.2 Размещение гаражей для собственных нужд 3.1 Коммунальное обслуживание 3.1.1 Предоставление коммунальных услуг 3.1.2 Административные здания организаций, обеспечивающих предоставление коммунальных услуг 3.2.1 Дома социального обслуживания 3.2.2 Оказание социальной помощи населению 3.2.3 Оказание услуг связи 3.3 Бытовое обслуживание 3.4.1 Амбулаторно-поликлиническое обслуживание 3.5.1 Дошкольное, начальное и среднее общее образование 3.5.2 Среднее и высшее профессиональное образование 3.6.1 Объекты культурно-досуговой деятельности 3.10.1 Амбулаторное ветеринарное обслуживание 4.1 Деловое управление 4.3 Рынки 4.4 Магазины 4.6 Общественное питание 4.7 Гостиничное обслуживание 4.9 Служебные гаражи 4.9.1 Объекты дорожного сервиса 4.9.1.1 Заправка транспортных средств 4.9.1.2 Обеспечение дорожного отдыха 4.9.1.3 Автомобильные мойки 4.9.1.4 Ремонт автомобилей 4.9.2 Стоянка транспортных средств 5.0 Отдых (рекреация)

	<p>5.1 Спорт</p> <p>5.1.1 Обеспечение спортивно-зрелищных мероприятий</p> <p>5.1.2 Обеспечение занятий спортом в помещениях</p> <p>5.1.3 Площадки для занятий спортом</p> <p>5.1.4 Оборудованные площадки для занятий спортом</p> <p>5.1.5 Водный спорт</p> <p>5.1.6 Авиационный спорт</p> <p>5.1.7 Спортивные базы</p> <p>6.8 Связь</p> <p>7.2 Автомобильный транспорт</p> <p>7.5 Трубопроводный транспорт</p> <p>8.3 Обеспечение внутреннего правопорядка</p> <p>9.3 Историко-культурная деятельность</p> <p>11.3 Гидротехнические сооружения</p> <p>12.0 Земельные участки (территории) общего пользования</p> <p>12.0.1 Улично-дорожная сеть</p> <p>12.0.2 Благоустройство территории</p> <p>14.0 Земельные участки, входящие в состав общего имущества собственников индивидуальных жилых домов в малоэтажном жилом комплексе</p>
Условно-разрешенные:	<p>3.4.2 Стационарное медицинское обслуживание</p> <p>3.5 Образование и просвещение</p> <p>3.8 Общественное управление</p> <p>3.8.1 Государственное управление</p> <p>3.8.2 Представительская деятельность</p> <p>3.9 Обеспечение научной деятельности</p> <p>3.9.1 Обеспечение деятельности в области гидрометеорологии и смежных с ней областях</p> <p>3.9.2 Проведение научных исследований</p> <p>3.9.3 Проведение научных испытаний</p> <p>4.2 Объекты торговли (торговые центры, торгово-развлекательные центры (комплексы))</p> <p>4.5 Банковская и страховая деятельность</p> <p>4.10 Выставочно-ярмарочная деятельность</p>
Вспомогательные:	<p>3.1.1 Предоставление коммунальных услуг</p> <p>6.8 Связь</p> <p>8.3 Обеспечение внутреннего правопорядка</p>

КРТ-33

Требования к архитектурно-градостроительному облику распространяются на объекты капитального строительства и территории, полностью или частично размещаемые в пределах частей земельных участков, расположенных в границах территорий КРТ.

№	Наименование параметра	Значение параметра
1	Процент застройки земельного участка	не более 40%
2	Предельно допустимая этажность	не более 3 этажей
3	Минимальные отступы от границ земельных участков	Не подлежат установлению
4	Минимальная обеспеченность территориями общего пользования	не менее 25%
5	Предельные (минимальные и (или) максимальные) размеры земельных участков	Минимальный размер земельного участка 3 га с возможностью установления меньшего размера земельных участков только в документации по планировке территории
6	Минимальная обеспеченность местами в дошкольных образовательных организациях	65 мест на 1 тыс. жителей, но не менее чем на 110 мест (0,6 га) (для земельных участков, расположенных в границах населенного пункта)**
7	Минимальная обеспеченность местами в образовательных организациях	не менее 135 мест на 1 тыс. жителей, но не менее чем на 275 мест (1,8 га) (для земельных участков, расположенных в границах населенного пункта)**
8	Минимальная ширина улиц и проездов в красных линиях	не менее 13 м (в том числе: полосы движения-3м*2=6м; тротуары 1,5м*2=3м; зоны инженерной инфраструктуры 2м*2=4м)*
9	Расчетная численность населения	количество проектируемых индивидуальных жилых домов (блоков), умноженное на 2,5
10	Рабочие места	20% от расчетной численности населения
11	Мероприятия по развитию транспорта	В соответствии с СТП ТО МО и СТО, согласованной Министерством транспорта и дорожной инфраструктуры Московской области

* - Указанные параметры могут быть уточнены с учетом трассировки.

** - Данный норматив применяется для резервирования территории.

Виды разрешенного использования	
ТИП	ВРИ
Основные:	2.1 Для индивидуального жилищного строительства 2.2 Для ведения личного подсобного хозяйства (приусадебный земельный участок) 2.7 Обслуживание жилой застройки

	<p>2.7.1 Хранение автотранспорта 2.7.2 Размещение гаражей для собственных нужд 3.1 Коммунальное обслуживание 3.1.1 Предоставление коммунальных услуг 3.1.2 Административные здания организаций, обеспечивающих предоставление коммунальных услуг 3.2.1 Дома социального обслуживания 3.2.2 Оказание социальной помощи населению 3.2.3 Оказание услуг связи 3.3 Бытовое обслуживание 3.4.1 Амбулаторно-поликлиническое обслуживание 3.5.1 Дошкольное, начальное и среднее общее образование 3.5.2 Среднее и высшее профессиональное образование 3.6.1 Объекты культурно-досуговой деятельности 4.1 Деловое управление 4.4 Магазины 4.6 Общественное питание 4.7 Гостиничное обслуживание 4.9 Служебные гаражи 4.9.1 Объекты дорожного сервиса 4.9.1.1 Заправка транспортных средств 4.9.1.2 Обеспечение дорожного отдыха 4.9.1.3 Автомобильные мойки 4.9.1.4 Ремонт автомобилей 4.9.2 Стоянка транспортных средств 5.0 Отдых (рекреация) 5.1 Спорт 5.1.1 Обеспечение спортивно-зрелищных мероприятий 5.1.2 Обеспечение занятий спортом в помещениях 5.1.3 Площадки для занятий спортом 5.1.4 Оборудованные площадки для занятий спортом 5.1.5 Водный спорт 5.1.6 Авиационный спорт 5.1.7 Спортивные базы 6.8 Связь 7.2 Автомобильный транспорт 7.5 Трубопроводный транспорт 8.3 Обеспечение внутреннего правопорядка 9.3 Историко-культурная деятельность 11.3 Гидротехнические сооружения 12.0 Земельные участки (территории) общего пользования 12.0.1 Улично-дорожная сеть 12.0.2 Благоустройство территории 13.0 Земельные участки общего назначения 13.1 Ведение огородничества 14.0 Земельные участки, входящие в состав общего имущества собственников индивидуальных жилых домов в малоэтажном жилом комплексе</p>
<p>Условно-разрешенные:</p>	<p>2.3 Блокированная жилая застройка 3.4.2 Стационарное медицинское обслуживание 3.8 Общественное управление 3.8.1 Государственное управление 3.8.2 Представительская деятельность 3.9 Обеспечение научной деятельности 3.9.1 Обеспечение деятельности в области гидрометеорологии и смежных с ней областях 3.9.2 Проведение научных исследований</p>

	3.9.3 Проведение научных испытаний 4.3 Рынки 4.5 Банковская и страховая деятельность 13.2 Ведение садоводства
Вспомогательные:	3.1.1 Предоставление коммунальных услуг 6.8 Связь 8.3 Обеспечение внутреннего правопорядка

КРТ-34

Требования к архитектурно-градостроительному облику распространяются на объекты капитального строительства и территории, полностью или частично размещаемые в пределах частей земельных участков, расположенных в границах территорий КРТ.

№	Наименование параметра	Значение параметра
1	Процент застройки земельного участка	не более 40%
2	Предельно допустимая этажность	не более 3 этажей
3	Минимальные отступы от границ земельных участков	Не подлежат установлению
4	Минимальная обеспеченность территориями общего пользования	не менее 25%
5	Предельные (минимальные и (или) максимальные) размеры земельных участков	Минимальный размер земельного участка 3 га с возможностью установления меньшего размера земельных участков только в документации по планировке территории
6	Минимальная обеспеченность местами в дошкольных образовательных организациях	65 мест на 1 тыс. жителей, но не менее чем на 110 мест (0,6 га) (для земельных участков, расположенных в границах населенного пункта)**
7	Минимальная обеспеченность местами в образовательных организациях	не менее 135 мест на 1 тыс. жителей, но не менее чем на 275 мест (1,8 га) (для земельных участков, расположенных в границах населенного пункта)**
8	Минимальная ширина улиц и проездов в красных линиях	не менее 13 м (в том числе: полосы движения-3м*2=6м; тротуары 1,5м*2=3м; зоны инженерной инфраструктуры 2м*2=4м)*
9	Расчетная численность населения	количество проектируемых индивидуальных жилых домов (блоков), умноженное на 2,5
10	Рабочие места	20% от расчетной численности населения
11	Мероприятия по развитию транспорта	В соответствии с СТП ТО МО и СТО, согласованной Министерством транспорта и дорожной инфраструктуры Московской области

* - Указанные параметры могут быть уточнены с учетом трассировки.

** - Данный норматив применяется для резервирования территории.

Виды разрешенного использования	
ТИП	ВРИ
Основные:	2.1 Для индивидуального жилищного строительства 2.2 Для ведения личного подсобного хозяйства (приусадебный земельный участок) 2.7 Обслуживание жилой застройки

	<p>2.7.1 Хранение автотранспорта 2.7.2 Размещение гаражей для собственных нужд 3.1 Коммунальное обслуживание 3.1.1 Предоставление коммунальных услуг 3.1.2 Административные здания организаций, обеспечивающих предоставление коммунальных услуг 3.2.1 Дома социального обслуживания 3.2.2 Оказание социальной помощи населению 3.2.3 Оказание услуг связи 3.3 Бытовое обслуживание 3.4.1 Амбулаторно-поликлиническое обслуживание 3.5.1 Дошкольное, начальное и среднее общее образование 3.5.2 Среднее и высшее профессиональное образование 3.6.1 Объекты культурно-досуговой деятельности 4.1 Деловое управление 4.4 Магазины 4.6 Общественное питание 4.7 Гостиничное обслуживание 4.9 Служебные гаражи 4.9.1 Объекты дорожного сервиса 4.9.1.1 Заправка транспортных средств 4.9.1.2 Обеспечение дорожного отдыха 4.9.1.3 Автомобильные мойки 4.9.1.4 Ремонт автомобилей 4.9.2 Стоянка транспортных средств 5.0 Отдых (рекреация) 5.1 Спорт 5.1.1 Обеспечение спортивно-зрелищных мероприятий 5.1.2 Обеспечение занятий спортом в помещениях 5.1.3 Площадки для занятий спортом 5.1.4 Оборудованные площадки для занятий спортом 5.1.5 Водный спорт 5.1.6 Авиационный спорт 5.1.7 Спортивные базы 6.8 Связь 7.2 Автомобильный транспорт 7.5 Трубопроводный транспорт 8.3 Обеспечение внутреннего правопорядка 9.3 Историко-культурная деятельность 11.3 Гидротехнические сооружения 12.0 Земельные участки (территории) общего пользования 12.0.1 Улично-дорожная сеть 12.0.2 Благоустройство территории 13.0 Земельные участки общего назначения 13.1 Ведение огородничества 14.0 Земельные участки, входящие в состав общего имущества собственников индивидуальных жилых домов в малоэтажном жилом комплексе</p>
<p>Условно-разрешенные:</p>	<p>2.3 Блокированная жилая застройка 3.4.2 Стационарное медицинское обслуживание 3.8 Общественное управление 3.8.1 Государственное управление 3.8.2 Представительская деятельность 3.9 Обеспечение научной деятельности 3.9.1 Обеспечение деятельности в области гидрометеорологии и смежных с ней областях 3.9.2 Проведение научных исследований</p>

	3.9.3 Проведение научных испытаний 4.3 Рынки 4.5 Банковская и страховая деятельность 13.2 Ведение садоводства
Вспомогательные:	3.1.1 Предоставление коммунальных услуг 6.8 Связь 8.3 Обеспечение внутреннего правопорядка

КРТ-35

Требования к архитектурно-градостроительному облику распространяются на объекты капитального строительства и территории, полностью или частично размещаемые в пределах частей земельных участков, расположенных в границах территорий КРТ.

№	Наименование параметра	Значение параметра
1	Общая площадь многоквартирной жилой застройки, выраженная в квадратных метрах	128790
2	Предельное количество этажей (за исключением подземных и технических этажей)	17
3	Максимальный процент застройки в границах земельного участка	Не подлежат установлению
4	Предельные (минимальные и (или) максимальные) размеры земельных участков	Не подлежат установлению
5	Минимальные отступы от границ земельных участков	Не подлежат установлению
6	Расчетная численность населения	Определяется из расчета 28 кв.м. общей площади многоквартирной жилой застройки на 1 человека
7	Минимальная обеспеченность объектами водоснабжения	220 л./сут на 1 человека населения планируемой застройки
8	Минимальная обеспеченность объектами водоотведения	220 л./сут на 1 человека населения планируемой застройки
9	Минимальная обеспеченность объектами теплоснабжения	0,05 Гкал/1000 кв.м общей площади планируемых объектов капитального строительства
10	Минимальная обеспеченность объектами энергоснабжения	20 Вт./кв.м общей площади планируемых объектов капитального строительства
11	Минимальная обеспеченность местами хранения транспорта	420 машино-мест на 1 тыс. человек населения планируемой застройки
12	Площадь благоустройства и озеленения	4,4 кв.м на 1 человека населения планируемой застройки
13	Рабочие места	50% от расчетной численности населения
14	Минимальная обеспеченность местами в дошкольных образовательных организациях	65 мест на 1 тыс. человек населения планируемой застройки
15	Минимальная обеспеченность местами в образовательных организациях	135 мест на 1 тыс. человек населения планируемой застройки
16	Минимальная обеспеченность поликлиниками	17,75 посещений в смену на 1 тыс. населения

№	Наименование параметра	Значение параметра
17	Минимальная обеспеченность территориями плоскостных спортивных сооружений	948,3 кв.м. на 1 тыс. человек населения планируемой застройки
18	Мероприятия по развитию транспорта	В соответствии с СТП ТО МО
19	Минимальная обеспеченность участковыми пунктами полиции	1 участковый пункт на 2,8 тыс. населения площадью 45 кв.м.
20	Минимальная обеспеченность многофункциональными центрами	40 кв.м. на 2 тыс. человек населения планируемой застройки
21	Минимальная обеспеченность отдельно стоящими объектами торговли	300 кв.м. на 1 тыс. человек населения планируемой застройки
22	Удаленность до объектов социальной и транспортной инфраструктур	В соответствии с СП 42.13330.2016 «СНиП 2.07.01-89* Градостроительство. Планировка и застройка городских и сельских поселений»

Виды разрешенного использования	
ТИП	ВРИ
Основные:	2.1 Для индивидуального жилищного строительства 2.6 Многоэтажная жилая застройка (высотная застройка) 2.7 Обслуживание жилой застройки 2.7.1 Хранение автотранспорта 2.7.2 Размещение гаражей для собственных нужд 3.1 Коммунальное обслуживание 3.1.1 Предоставление коммунальных услуг 3.1.2 Административные здания организаций, обеспечивающих предоставление коммунальных услуг 3.2.1 Дома социального обслуживания 3.2.2 Оказание социальной помощи населению 3.2.3 Оказание услуг связи 3.3 Бытовое обслуживание 3.4.1 Амбулаторно-поликлиническое обслуживание 3.5.1 Дошкольное, начальное и среднее общее образование 3.5.2 Среднее и высшее профессиональное образование 3.6.1 Объекты культурно-досуговой деятельности 3.10.1 Амбулаторное ветеринарное обслуживание 4.1 Деловое управление 4.3 Рынки 4.4 Магазины 4.6 Общественное питание 4.7 Гостиничное обслуживание 4.9 Служебные гаражи 4.9.1 Объекты дорожного сервиса 4.9.1.1 Заправка транспортных средств 4.9.1.2 Обеспечение дорожного отдыха 4.9.1.3 Автомобильные мойки 4.9.1.4 Ремонт автомобилей 4.9.2 Стоянка транспортных средств 5.0 Отдых (рекреация)

	<p>5.1 Спорт</p> <p>5.1.1 Обеспечение спортивно-зрелищных мероприятий</p> <p>5.1.2 Обеспечение занятий спортом в помещениях</p> <p>5.1.3 Площадки для занятий спортом</p> <p>5.1.4 Оборудованные площадки для занятий спортом</p> <p>5.1.5 Водный спорт</p> <p>5.1.6 Авиационный спорт</p> <p>5.1.7 Спортивные базы</p> <p>6.8 Связь</p> <p>7.2 Автомобильный транспорт</p> <p>7.5 Трубопроводный транспорт</p> <p>8.3 Обеспечение внутреннего правопорядка</p> <p>9.3 Историко-культурная деятельность</p> <p>11.3 Гидротехнические сооружения</p> <p>12.0 Земельные участки (территории) общего пользования</p> <p>12.0.1 Улично-дорожная сеть</p> <p>12.0.2 Благоустройство территории</p> <p>14.0 Земельные участки, входящие в состав общего имущества собственников индивидуальных жилых домов в малоэтажном жилом комплексе</p>
Условно-разрешенные:	<p>3.4.2 Стационарное медицинское обслуживание</p> <p>3.5 Образование и просвещение</p> <p>3.8 Общественное управление</p> <p>3.8.1 Государственное управление</p> <p>3.8.2 Представительская деятельность</p> <p>3.9 Обеспечение научной деятельности</p> <p>3.9.1 Обеспечение деятельности в области гидрометеорологии и смежных с ней областях</p> <p>3.9.2 Проведение научных исследований</p> <p>3.9.3 Проведение научных испытаний</p> <p>4.2 Объекты торговли (торговые центры, торгово-развлекательные центры (комплексы))</p> <p>4.5 Банковская и страховая деятельность</p> <p>4.10 Выставочно-ярмарочная деятельность</p>
Вспомогательные:	<p>3.1.1 Предоставление коммунальных услуг</p> <p>6.8 Связь</p> <p>8.3 Обеспечение внутреннего правопорядка</p>

КРТ-38

Требования к архитектурно-градостроительному облику распространяются на объекты капитального строительства и территории, полностью или частично размещаемые в пределах частей земельных участков, расположенных в границах территорий КРТ.

№	Наименование параметра	Значение параметра
1	Общая площадь многоквартирной жилой застройки, выраженная в квадратных метрах	60000
2	Предельное количество этажей (за исключением подземных и технических этажей)	25
3	Максимальный процент застройки в границах земельного участка	Не подлежат установлению
4	Предельные (минимальные и (или) максимальные) размеры земельных участков	Не подлежат установлению
5	Минимальные отступы от границ земельных участков	Не подлежат установлению
6	Расчетная численность населения	Определяется из расчета 28 кв.м. общей площади многоквартирной жилой застройки на 1 человека
7	Минимальная обеспеченность объектами водоснабжения	220 л./сут на 1 человека населения планируемой застройки
8	Минимальная обеспеченность объектами водоотведения	220 л./сут на 1 человека населения планируемой застройки
9	Минимальная обеспеченность объектами теплоснабжения	0,05 Гкал/1000 кв.м общей площади планируемых объектов капитального строительства
10	Минимальная обеспеченность объектами энергоснабжения	20 Вт./кв.м общей площади планируемых объектов капитального строительства
11	Площадь благоустройства и озеленения	4,4 кв.м на 1 человека населения планируемой застройки
12	Минимальная обеспеченность местами в дошкольных образовательных организациях	65 мест на 1 тыс. человек населения планируемой застройки
13	Мероприятия по развитию транспорта	В соответствии с СТП ТО МО
14	Удаленность до объектов социальной и транспортной инфраструктур	В соответствии с СП 42.13330.2016 «СНиП 2.07.01-89* Градостроительство. Планировка и застройка городских и сельских поселений»

Виды разрешенного использования	
ТИП	ВРИ
Основные:	<ul style="list-style-type: none"> 2.1 Для индивидуального жилищного строительства 2.6 Многоэтажная жилая застройка (высотная застройка) 2.7 Обслуживание жилой застройки <ul style="list-style-type: none"> 2.7.1 Хранение автотранспорта 2.7.2 Размещение гаражей для собственных нужд 3.1 Коммунальное обслуживание <ul style="list-style-type: none"> 3.1.1 Предоставление коммунальных услуг 3.1.2 Административные здания организаций, обеспечивающих предоставление коммунальных услуг 3.2.1 Дома социального обслуживания 3.2.2 Оказание социальной помощи населению 3.2.3 Оказание услуг связи 3.3 Бытовое обслуживание <ul style="list-style-type: none"> 3.4.1 Амбулаторно-поликлиническое обслуживание 3.5.1 Дошкольное, начальное и среднее общее образование 3.5.2 Среднее и высшее профессиональное образование 3.6.1 Объекты культурно-досуговой деятельности <ul style="list-style-type: none"> 3.10.1 Амбулаторное ветеринарное обслуживание 4.1 Деловое управление 4.3 Рынки 4.4 Магазины 4.6 Общественное питание 4.7 Гостиничное обслуживание 4.9 Служебные гаражи <ul style="list-style-type: none"> 4.9.1 Объекты дорожного сервиса <ul style="list-style-type: none"> 4.9.1.1 Заправка транспортных средств 4.9.1.2 Обеспечение дорожного отдыха 4.9.1.3 Автомобильные мойки 4.9.1.4 Ремонт автомобилей 4.9.2 Стоянка транспортных средств 5.0 Отдых (рекреация) 5.1 Спорт <ul style="list-style-type: none"> 5.1.1 Обеспечение спортивно-зрелищных мероприятий 5.1.2 Обеспечение занятий спортом в помещениях 5.1.3 Площадки для занятий спортом 5.1.4 Оборудованные площадки для занятий спортом 5.1.5 Водный спорт 5.1.6 Авиационный спорт 5.1.7 Спортивные базы 6.8 Связь <ul style="list-style-type: none"> 7.2 Автомобильный транспорт 7.5 Трубопроводный транспорт 8.3 Обеспечение внутреннего правопорядка 9.3 Историко-культурная деятельность <ul style="list-style-type: none"> 11.3 Гидротехнические сооружения 12.0 Земельные участки (территории) общего пользования <ul style="list-style-type: none"> 12.0.1 Улично-дорожная сеть 12.0.2 Благоустройство территории 14.0 Земельные участки, входящие в состав общего имущества собственников индивидуальных жилых домов в малоэтажном жилом комплексе
Условно-	<ul style="list-style-type: none"> 3.4.2 Стационарное медицинское обслуживание 3.5 Образование и просвещение

разрешенные:	<p>3.8 Общественное управление</p> <p>3.8.1 Государственное управление</p> <p>3.8.2 Представительская деятельность</p> <p>3.9 Обеспечение научной деятельности</p> <p>3.9.1 Обеспечение деятельности в области гидрометеорологии и смежных с ней областях</p> <p>3.9.2 Проведение научных исследований</p> <p>3.9.3 Проведение научных испытаний</p> <p>4.2 Объекты торговли (торговые центры, торгово-развлекательные центры (комплексы))</p> <p>4.5 Банковская и страховая деятельность</p> <p>4.10 Выставочно-ярмарочная деятельность</p>
Вспомогательные:	<p>3.1.1 Предоставление коммунальных услуг</p> <p>6.8 Связь</p> <p>8.3 Обеспечение внутреннего правопорядка</p>

КРТ-40

Требования к архитектурно-градостроительному облику распространяются на объекты капитального строительства и территории, полностью или частично размещаемые в пределах частей земельных участков, расположенных в границах территорий КРТ.

№	Наименование параметра	Значение параметра
1	Плотность жилой застройки, процент застройки жилыми домами жилого района (квартала)	7550(4,4%) – 19900(11,7%)
2	Предельное количество этажей (за исключением подземных и технических этажей)	17
3	Максимальный процент застройки в границах земельного участка	Не подлежат установлению
4	Предельные (минимальные и (или) максимальные) размеры земельных участков	Не подлежат установлению
5	Минимальные отступы от границ земельных участков	Не подлежат установлению
6	Расчетная численность населения	Определяется из расчета 28 кв.м. общей площади многоквартирной жилой застройки на 1 человека
7	Минимальная обеспеченность объектами водоснабжения	220 л./сут на 1 человека населения планируемой застройки
8	Минимальная обеспеченность объектами водоотведения	220 л./сут на 1 человека населения планируемой застройки
9	Минимальная обеспеченность объектами теплоснабжения	0,05 Гкал/1000 кв.м общей площади планируемых объектов капитального строительства
10	Минимальная обеспеченность объектами энергоснабжения	20 Вт./кв.м общей площади планируемых объектов капитального строительства
11	Минимальная обеспеченность местами хранения транспорта	420 машино-мест на 1 тыс. человек населения планируемой застройки
12	Площадь благоустройства и озеленения	4,4 кв.м на 1 человека населения планируемой застройки
13	Рабочие места	50% от расчетной численности населения
14	Минимальная обеспеченность местами в дошкольных образовательных организациях	65 мест на 1 тыс. человек населения планируемой застройки
15	Минимальная обеспеченность местами в образовательных организациях	135 мест на 1 тыс. человек населения планируемой застройки
16	Минимальная обеспеченность поликлиниками	17,75 посещений в смену на 1 тыс. населения

№	Наименование параметра	Значение параметра
17	Минимальная обеспеченность территориями плоскостных спортивных сооружений	948,3 кв.м. на 1 тыс. человек населения планируемой застройки
18	Мероприятия по развитию транспорта	В соответствии с СТП ТО МО
19	Минимальная обеспеченность участковыми пунктами полиции	1 участковый пункт на 2,8 тыс. населения площадью 45 кв.м.
20	Минимальная обеспеченность многофункциональными центрами	40 кв.м. на 2 тыс. человек населения планируемой застройки
21	Минимальная обеспеченность отдельно стоящими объектами торговли	300 кв.м. на 1 тыс. человек населения планируемой застройки
22	Удаленность до объектов социальной и транспортной инфраструктур	В соответствии с СП 42.13330.2016 «СНиП 2.07.01-89* Градостроительство. Планировка и застройка городских и сельских поселений»

Виды разрешенного использования	
ТИП	ВРИ
Основные:	<ul style="list-style-type: none"> 2.1 Для индивидуального жилищного строительства 2.1.1 Малоэтажная многоквартирная жилая застройка 2.5 Среднеэтажная жилая застройка 2.6 Многоэтажная жилая застройка (высотная застройка) 2.7 Обслуживание жилой застройки 2.7.1 Хранение автотранспорта 2.7.2 Размещение гаражей для собственных нужд 3.1 Коммунальное обслуживание 3.1.1 Предоставление коммунальных услуг 3.1.2 Административные здания организаций, обеспечивающих предоставление коммунальных услуг 3.2.1 Дома социального обслуживания 3.2.2 Оказание социальной помощи населению 3.2.3 Оказание услуг связи 3.3 Бытовое обслуживание 3.4.1 Амбулаторно-поликлиническое обслуживание 3.5.1 Дошкольное, начальное и среднее общее образование 3.5.2 Среднее и высшее профессиональное образование 3.6.1 Объекты культурно-досуговой деятельности 3.7 Религиозное использование 3.7.1 Осуществление религиозных обрядов 3.7.2 Религиозное управление и образование 3.10.1 Амбулаторное ветеринарное обслуживание 4.1 Деловое управление 4.3 Рынки 4.4 Магазины 4.6 Общественное питание 4.7 Гостиничное обслуживание 4.9 Служебные гаражи 4.9.1 Объекты дорожного сервиса 4.9.1.1 Заправка транспортных средств

	<p>4.9.1.2 Обеспечение дорожного отдыха 4.9.1.3 Автомобильные мойки 4.9.1.4 Ремонт автомобилей 4.9.2 Стоянка транспортных средств 5.0 Отдых (рекреация) 5.1 Спорт 5.1.1 Обеспечение спортивно-зрелищных мероприятий 5.1.2 Обеспечение занятий спортом в помещениях 5.1.3 Площадки для занятий спортом 5.1.4 Оборудованные площадки для занятий спортом 5.1.5 Водный спорт 5.1.6 Авиационный спорт 5.1.7 Спортивные базы 6.8 Связь 7.2 Автомобильный транспорт 7.5 Трубопроводный транспорт 8.3 Обеспечение внутреннего правопорядка 9.3 Историко-культурная деятельность 11.3 Гидротехнические сооружения 12.0 Земельные участки (территории) общего пользования 12.0.1 Улично-дорожная сеть 12.0.2 Благоустройство территории 14.0 Земельные участки, входящие в состав общего имущества собственников индивидуальных жилых домов в малоэтажном жилом комплексе</p>
Условно-разрешенные:	<p>3.4.2 Стационарное медицинское обслуживание 3.5 Образование и просвещение 3.8 Общественное управление 3.8.1 Государственное управление 3.8.2 Представительская деятельность 3.9 Обеспечение научной деятельности 3.9.1 Обеспечение деятельности в области гидрометеорологии и смежных с ней областях 3.9.2 Проведение научных исследований 3.9.3 Проведение научных испытаний 4.2 Объекты торговли (торговые центры, торгово-развлекательные центры (комплексы) 4.5 Банковская и страховая деятельность 4.10 Выставочно-ярмарочная деятельность</p>
Вспомогательные:	<p>3.1.1 Предоставление коммунальных услуг 6.8 Связь 8.3 Обеспечение внутреннего правопорядка</p>

КРТ-41

Требования к архитектурно-градостроительному облику распространяются на объекты капитального строительства и территории, полностью или частично размещаемые в пределах частей земельных участков, расположенных в границах территорий КРТ.

№	Наименование параметра	Значение параметра
1	Общая площадь многоквартирной жилой застройки, выраженная в квадратных метрах	807710
2	Предельное количество этажей (за исключением подземных и технических этажей)	25
3	Максимальный процент застройки в границах земельного участка	Не подлежат установлению
4	Предельные (минимальные и (или) максимальные) размеры земельных участков	Не подлежат установлению
5	Минимальные отступы от границ земельных участков	Не подлежат установлению
6	Расчетная численность населения	Определяется из расчета 28 кв.м. общей площади многоквартирной жилой застройки на 1 человека
7	Минимальная обеспеченность объектами водоснабжения	220 л./сут на 1 человека населения планируемой застройки
8	Минимальная обеспеченность объектами водоотведения	220 л./сут на 1 человека населения планируемой застройки
9	Минимальная обеспеченность объектами теплоснабжения	0,05 Гкал/1000 кв.м общей площади планируемых объектов капитального строительства
10	Минимальная обеспеченность объектами энергоснабжения	20 Вт./кв.м общей площади планируемых объектов капитального строительства
11	Минимальная обеспеченность местами хранения транспорта	420 машино-мест на 1 тыс. человек населения планируемой застройки
12	Площадь благоустройства и озеленения	4,4 кв.м на 1 человека населения планируемой застройки
13	Рабочие места	50% от расчетной численности населения
14	Минимальная обеспеченность местами в дошкольных образовательных организациях	65 мест на 1 тыс. человек населения планируемой застройки
15	Минимальная обеспеченность местами в образовательных организациях	135 мест на 1 тыс. человек населения планируемой застройки
16	Минимальная обеспеченность поликлиниками	17,75 посещений в смену на 1 тыс. населения

№	Наименование параметра	Значение параметра
17	Минимальная обеспеченность территориями плоскостных спортивных сооружений	948,3 кв.м. на 1 тыс. человек населения планируемой застройки
18	Мероприятия по развитию транспорта	В соответствии с СТП ТО МО
19	Минимальная обеспеченность участковыми пунктами полиции	1 участковый пункт на 2,8 тыс. населения площадью 45 кв.м.
20	Минимальная обеспеченность многофункциональными центрами	40 кв.м. на 2 тыс. человек населения планируемой застройки
21	Минимальная обеспеченность отдельно стоящими объектами торговли	300 кв.м. на 1 тыс. человек населения планируемой застройки
22	Удаленность до объектов социальной и транспортной инфраструктур	В соответствии с СП 42.13330.2016 «СНиП 2.07.01-89* Градостроительство. Планировка и застройка городских и сельских поселений»

Виды разрешенного использования	
ТИП	ВРИ
Основные:	<ul style="list-style-type: none"> 2.1 Для индивидуального жилищного строительства 2.1.1 Малоэтажная многоквартирная жилая застройка 2.5 Среднеэтажная жилая застройка 2.6 Многоэтажная жилая застройка (высотная застройка) 2.7 Обслуживание жилой застройки 2.7.1 Хранение автотранспорта 2.7.2 Размещение гаражей для собственных нужд 3.1 Коммунальное обслуживание 3.1.1 Предоставление коммунальных услуг 3.1.2 Административные здания организаций, обеспечивающих предоставление коммунальных услуг 3.2.1 Дома социального обслуживания 3.2.2 Оказание социальной помощи населению 3.2.3 Оказание услуг связи 3.3 Бытовое обслуживание 3.4.1 Амбулаторно-поликлиническое обслуживание 3.5.1 Дошкольное, начальное и среднее общее образование 3.5.2 Среднее и высшее профессиональное образование 3.6.1 Объекты культурно-досуговой деятельности 3.10.1 Амбулаторное ветеринарное обслуживание 4.1 Деловое управление 4.3 Рынки 4.4 Магазины 4.6 Общественное питание 4.7 Гостиничное обслуживание 4.9 Служебные гаражи 4.9.1 Объекты дорожного сервиса 4.9.1.1 Заправка транспортных средств 4.9.1.2 Обеспечение дорожного отдыха 4.9.1.3 Автомобильные мойки 4.9.1.4 Ремонт автомобилей

	<p>4.9.2 Стоянка транспортных средств 5.0 Отдых (рекреация) 5.1 Спорт 5.1.1 Обеспечение спортивно-зрелищных мероприятий 5.1.2 Обеспечение занятий спортом в помещениях 5.1.3 Площадки для занятий спортом 5.1.4 Оборудованные площадки для занятий спортом 5.1.5 Водный спорт 5.1.6 Авиационный спорт 5.1.7 Спортивные базы 6.8 Связь 7.2 Автомобильный транспорт 7.5 Трубопроводный транспорт 8.3 Обеспечение внутреннего правопорядка 9.3 Историко-культурная деятельность 11.3 Гидротехнические сооружения 12.0 Земельные участки (территории) общего пользования 12.0.1 Улично-дорожная сеть 12.0.2 Благоустройство территории 14.0 Земельные участки, входящие в состав общего имущества собственников индивидуальных жилых домов в малоэтажном жилом комплексе</p>
Условно-разрешенные:	<p>3.4.2 Стационарное медицинское обслуживание 3.5 Образование и просвещение 3.8 Общественное управление 3.8.1 Государственное управление 3.8.2 Представительская деятельность 3.9 Обеспечение научной деятельности 3.9.1 Обеспечение деятельности в области гидрометеорологии и смежных с ней областях 3.9.2 Проведение научных исследований 3.9.3 Проведение научных испытаний 4.2 Объекты торговли (торговые центры, торгово-развлекательные центры (комплексы) 4.5 Банковская и страховая деятельность 4.10 Выставочно-ярмарочная деятельность</p>
Вспомогательные:	<p>3.1.1 Предоставление коммунальных услуг 6.8 Связь 8.3 Обеспечение внутреннего правопорядка</p>

КРТ-42

Требования к архитектурно-градостроительному облику распространяются на объекты капитального строительства и территории, полностью или частично размещаемые в пределах частей земельных участков, расположенных в границах территорий КРТ.

№	Наименование параметра	Значение параметра
1	Общая площадь многоквартирной жилой застройки, выраженная в квадратных метрах	367640
2	Предельное количество этажей (за исключением подземных и технических этажей)	18
3	Максимальный процент застройки в границах земельного участка	Не подлежат установлению
4	Предельные (минимальные и (или) максимальные) размеры земельных участков	Не подлежат установлению
5	Минимальные отступы от границ земельных участков	Не подлежат установлению
6	Расчетная численность населения	Определяется из расчета 28 кв.м. общей площади многоквартирной жилой застройки на 1 человека
7	Минимальная обеспеченность объектами водоснабжения	220 л./сут на 1 человека населения планируемой застройки
8	Минимальная обеспеченность объектами водоотведения	220 л./сут на 1 человека населения планируемой застройки
9	Минимальная обеспеченность объектами теплоснабжения	0,05 Гкал/1000 кв.м общей площади планируемых объектов капитального строительства
10	Минимальная обеспеченность объектами энергоснабжения	20 Вт./кв.м общей площади планируемых объектов капитального строительства
11	Минимальная обеспеченность местами хранения транспорта	420 машино-мест на 1 тыс. человек населения планируемой застройки
12	Площадь благоустройства и озеленения	4,4 кв.м на 1 человека населения планируемой застройки
13	Рабочие места	50% от расчетной численности населения
14	Минимальная обеспеченность местами в дошкольных образовательных организациях	65 мест на 1 тыс. человек населения планируемой застройки
15	Минимальная обеспеченность местами в образовательных организациях	135 мест на 1 тыс. человек населения планируемой застройки
16	Минимальная обеспеченность поликлиниками	17,75 посещений в смену на 1 тыс. населения

№	Наименование параметра	Значение параметра
17	Минимальная обеспеченность территориями плоскостных спортивных сооружений	948,3 кв.м. на 1 тыс. человек населения планируемой застройки
18	Мероприятия по развитию транспорта	В соответствии с СТП ТО МО
19	Минимальная обеспеченность участковыми пунктами полиции	1 участковый пункт на 2,8 тыс. населения площадью 45 кв.м.
20	Минимальная обеспеченность многофункциональными центрами	40 кв.м. на 2 тыс. человек населения планируемой застройки
21	Минимальная обеспеченность отдельно стоящими объектами торговли	300 кв.м. на 1 тыс. человек населения планируемой застройки
22	Удаленность до объектов социальной и транспортной инфраструктур	В соответствии с СП 42.13330.2016 «СНиП 2.07.01-89* Градостроительство. Планировка и застройка городских и сельских поселений»

Виды разрешенного использования	
ТИП	ВРИ
Основные:	2.1 Для индивидуального жилищного строительства 2.1.1 Малоэтажная многоквартирная жилая застройка 2.5 Среднеэтажная жилая застройка 2.6 Многоэтажная жилая застройка (высотная застройка) 2.7 Обслуживание жилой застройки 2.7.1 Хранение автотранспорта 2.7.2 Размещение гаражей для собственных нужд 3.1 Коммунальное обслуживание 3.1.1 Предоставление коммунальных услуг 3.1.2 Административные здания организаций, обеспечивающих предоставление коммунальных услуг 3.2.1 Дома социального обслуживания 3.2.2 Оказание социальной помощи населению 3.2.3 Оказание услуг связи 3.3 Бытовое обслуживание 3.4.1 Амбулаторно-поликлиническое обслуживание 3.5.1 Дошкольное, начальное и среднее общее образование 3.5.2 Среднее и высшее профессиональное образование 3.6.1 Объекты культурно-досуговой деятельности 3.10.1 Амбулаторное ветеринарное обслуживание 4.1 Деловое управление 4.3 Рынки 4.4 Магазины 4.6 Общественное питание 4.7 Гостиничное обслуживание 4.9 Служебные гаражи 4.9.1 Объекты дорожного сервиса 4.9.1.1 Заправка транспортных средств 4.9.1.2 Обеспечение дорожного отдыха 4.9.1.3 Автомобильные мойки 4.9.1.4 Ремонт автомобилей

	<p>4.9.2 Стоянка транспортных средств 5.0 Отдых (рекреация) 5.1 Спорт 5.1.1 Обеспечение спортивно-зрелищных мероприятий 5.1.2 Обеспечение занятий спортом в помещениях 5.1.3 Площадки для занятий спортом 5.1.4 Оборудованные площадки для занятий спортом 5.1.5 Водный спорт 5.1.6 Авиационный спорт 5.1.7 Спортивные базы 6.8 Связь 7.2 Автомобильный транспорт 7.5 Трубопроводный транспорт 8.3 Обеспечение внутреннего правопорядка 9.3 Историко-культурная деятельность 11.3 Гидротехнические сооружения 12.0 Земельные участки (территории) общего пользования 12.0.1 Улично-дорожная сеть 12.0.2 Благоустройство территории</p>
Условно-разрешенные:	<p>3.4.2 Стационарное медицинское обслуживание 3.5 Образование и просвещение 3.8 Общественное управление 3.8.1 Государственное управление 3.8.2 Представительская деятельность 3.9 Обеспечение научной деятельности 3.9.1 Обеспечение деятельности в области гидрометеорологии и смежных с ней областях 3.9.2 Проведение научных исследований 3.9.3 Проведение научных испытаний 4.2 Объекты торговли (торговые центры, торгово-развлекательные центры (комплексы) 4.5 Банковская и страховая деятельность 4.10 Выставочно-ярмарочная деятельность</p>
Вспомогательные:	<p>3.1.1 Предоставление коммунальных услуг 6.8 Связь 8.3 Обеспечение внутреннего правопорядка</p>

КРТ-47

Требования к архитектурно-градостроительному облику распространяются на объекты капитального строительства и территории, полностью или частично размещаемые в пределах частей земельных участков, расположенных в границах территорий КРТ.

№	Наименование параметра	Значение параметра
1	Площадь квартир, кв. м.*	207 250
2	Этажность*	7-22**
3	Максимальный процент застройки в границах земельного участка	Не подлежат установлению
4	Предельные (минимальные и (или) максимальные) размеры земельных участков	Не подлежат установлению
5	Минимальные отступы от границ земельных участков	Не подлежат установлению
6	Расчетная численность населения	Определяется из расчета 28 кв.м. общей площади многоквартирной жилой застройки на 1 человека
7	Минимальная обеспеченность объектами водоснабжения	220 л./сут на 1 человека населения планируемой застройки***
8	Минимальная обеспеченность объектами водоотведения	220 л./сут на 1 человека населения планируемой застройки***
9	Минимальная обеспеченность объектами теплоснабжения	0,05 Гкал/1000 кв.м общей площади планируемых объектов капитального строительства***
10	Минимальная обеспеченность объектами энергоснабжения	20 Вт./кв.м общей площади планируемых объектов капитального строительства***
11	Парковочные места*	Не менее 3326 м/м
12	Площадь благоустройства и озеленения	4,4 кв.м на 1 человека населения планируемой застройки
13	Рабочие места	50% от расчетной численности населения - для застройки многоэтажными многоквартирными жилыми домами; 35% от расчетной численности населения - для застройки малоэтажными и среднеэтажными многоквартирными жилыми домами; 20% от расчетной численности населения - для застройки блокированными жилыми домами и индивидуальными жилыми домами
14	ДОУ*	Не менее 627 мест
15	СОШ*	Не менее 1650 мест
16	Минимальная обеспеченность поликлиниками	17,75 посещений в смену на 1 тыс. населения

№	Наименование параметра	Значение параметра
17	Минимальная обеспеченность территориями плоскостных спортивных сооружений	948,3 кв.м. на 1 тыс. человек населения планируемой застройки
18	Мероприятия по развитию транспорта	В соответствии с СТП ТО МО и СТО, согласованной Министерством транспорта и дорожной инфраструктуры Московской области
19	Минимальная обеспеченность участковыми пунктами полиции	1 участковый пункт на 2,8 тыс. населения площадью 45 кв.м.
20	Минимальная обеспеченность многофункциональными центрами	40 кв.м. на 2 тыс. человек населения планируемой застройки
21	Минимальная обеспеченность отдельно стоящими объектами торговли	300 кв.м. на 1 тыс. человек населения планируемой застройки
22	Удаленность до объектов социальной и транспортной инфраструктур	В соответствии с СП 42.13330.2016 «СНиП 2.07.01-89*». Градостроительство. Планировка и застройка городских и сельских поселений» и нормативами градостроительного проектирования Московской области, утвержденными постановлением Правительства Московской области от 17.08.2015 N 713/30 «Об утверждении нормативов градостроительного проектирования Московской области»

* - Наименование и значение параметра в соответствии с выпиской из Протокола №14 заседания Градостроительного совета Московской области от 12 апреля 2023 года.

** - В соответствии с п. 1.12 подраздела 1 раздела I нормативов градостроительного проектирования Московской области, утвержденных постановлением Правительства Московской области от 17.08.2015 N 713/30 «Об утверждении нормативов градостроительного проектирования Московской области» (далее - РНГП), допускается осуществление строительства или реконструкции объектов жилого, социального, общественного, религиозного, производственного и иного назначения с отклонением от предельных параметров по этажности, установленных в таблицах N 1, N 1а РНГП, дифференциации по типам устойчивых систем расселения Московской области и дифференциации типов населенных пунктов Московской области в следующих случаях:

- обеспечение переселения граждан из аварийного и ветхого жилья;
- восстановление прав граждан, чьи денежные средства привлечены для строительства многоквартирных домов и (или) иных объектов недвижимости, включенных в единый реестр проблемных объектов, расположенных на территории Московской области;
- ликвидация последствий чрезвычайных ситуаций природного и техногенного характера;
- обеспечение жильем военнослужащих и членов их семей;
- строительство зданий и сооружений религиозного назначения.

При этом должны соблюдаться условия обеспечения всех предельно допустимых для Московской области расчетных показателей интенсивности использования территории, обеспеченности населения территориями объектов образования, объектов

здравоохранения и социальной защиты населения, объектов физической культуры и спорта и объектов культуры, транспортной инфраструктуры, включая места для хранения индивидуальных автомобилей, инженерной инфраструктуры, озелененными территориями, пешеходной или транспортной доступности в зависимости от вида объекта.

Градостроительные концепции, документация по планировке территории и проекты строительства или реконструкции объектов жилого, социального, общественного, религиозного, производственного и иного назначения, предусматривающие отклонения от предельных параметров и дифференциаций, указанных в настоящем пункте, в обязательном порядке подлежат рассмотрению и одобрению на Градостроительном совете Московской области.

*** - Параметры могут быть уточнены после получения технических условий.

**** - В соответствии с п. 1.7 подраздела 1 раздела I РНГП.

Виды разрешенного использования	
ТИП	ВРИ
Основные:	2.1.1 Малоэтажная многоквартирная жилая застройка 2.5 Среднеэтажная жилая застройка 2.6 Многоэтажная жилая застройка (высотная застройка) 2.7 Обслуживание жилой застройки 2.7.1 Хранение автотранспорта 2.7.2 Размещение гаражей для собственных нужд 3.1 Коммунальное обслуживание 3.1.1 Предоставление коммунальных услуг 3.1.2 Административные здания организаций, обеспечивающих предоставление коммунальных услуг 3.2.2 Оказание социальной помощи населению 3.2.3 Оказание услуг связи 3.3 Бытовое обслуживание 3.4.1 Амбулаторно-поликлиническое обслуживание 3.5.1 Дошкольное, начальное и среднее общее образование 3.6.1 Объекты культурно-досуговой деятельности 4.1 Деловое управление 4.2 Объекты торговли (торговые центры, торгово-развлекательные центры (комплексы) 4.4 Магазины 4.6 Общественное питание 4.7 Гостиничное обслуживание 4.9 Служебные гаражи 5.0 Отдых (рекреация) 5.1 Спорт 5.1.1 Обеспечение спортивно-зрелищных мероприятий 5.1.2 Обеспечение занятий спортом в помещениях 5.1.3 Площадки для занятий спортом 5.1.4 Оборудованные площадки для занятий спортом 5.1.5 Водный спорт 5.1.6 Авиационный спорт 5.1.7 Спортивные базы 6.8 Связь 7.2 Автомобильный транспорт 7.2.1 Размещение автомобильных дорог 7.2.2 Обслуживание перевозок пассажиров

	<p>7.2.3 Стоянки транспорта общего пользования 8.3 Обеспечение внутреннего правопорядка 9.3 Историко-культурная деятельность 12.0 Земельные участки (территории) общего пользования 12.0.1 Улично-дорожная сеть 12.0.2 Благоустройство территории</p>
Условно-разрешенные:	<p>3.4.2 Стационарное медицинское обслуживание 3.5.2 Среднее и высшее профессиональное образование 3.8 Общественное управление 3.8.1 Государственное управление 3.8.2 Представительская деятельность 3.9 Обеспечение научной деятельности 3.9.1 Обеспечение деятельности в области гидрометеорологии и смежных с ней областях 3.9.2 Проведение научных исследований 3.9.3 Проведение научных испытаний 4.5 Банковская и страховая деятельность 4.10 Выставочно-ярмарочная деятельность</p>
Вспомогательные:	<p>2.7 Обслуживание жилой застройки 2.7.1 Хранение автотранспорта 2.7.2 Размещение гаражей для собственных нужд 3.1 Коммунальное обслуживание 3.3 Бытовое обслуживание 3.4.1 Амбулаторно-поликлиническое обслуживание 3.5 Образование и просвещение 3.5.1 Дошкольное, начальное и среднее общее образование 3.5.2 Среднее и высшее профессиональное образование 3.8 Общественное управление 3.8.1 Государственное управление 3.8.2 Представительская деятельность 3.9 Обеспечение научной деятельности 4.4 Магазины 4.5 Банковская и страховая деятельность 4.6 Общественное питание 4.9 Служебные гаражи 4.9.1 Объекты дорожного сервиса 4.9.1.1 Заправка транспортных средств 4.9.1.2 Обеспечение дорожного отдыха 4.9.1.3 Автомобильные мойки 4.9.1.4 Ремонт автомобилей 4.9.2 Стоянка транспортных средств 5.1 Спорт 5.1.1 Обеспечение спортивно-зрелищных мероприятий 5.1.2 Обеспечение занятий спортом в помещениях 5.1.3 Площадки для занятий спортом 5.1.4 Оборудованные площадки для занятий спортом 5.1.5 Водный спорт 5.1.6 Авиационный спорт 5.1.7 Спортивные базы 8.3 Обеспечение внутреннего правопорядка</p>

1. Стандарты качества жилого помещения и комфортности проживания на территории Московской области применяются на обязательной основе на всей территории комплексного развития жилой застройки при переселении граждан из многоквартирных домов, планируемых к сносу, в соответствии с постановлением Правительства

Московской области от 01.06.2021 N 435/18 «Об утверждении стандартов жилого помещения и комфортности проживания на территории Московской области».

2. Параметры могут быть изменены в соответствии с подразделом 10 раздела I РНГП в рамках комплексного развития территорий в целях расселения ветхого и аварийного жилья.

3. В случае уменьшения площади квартир допускается изменение численности расчетного населения и параметров минимальной обеспеченности, указанных в пунктах 11 - 17, 19 - 21 таблицы в соответствии с РНГП МО при одобрении таких изменений на заседании Градостроительного совета Московской области.

КРТ-49

Требования к архитектурно-градостроительному облику распространяются на объекты капитального строительства и территории, полностью или частично размещаемые в пределах частей земельных участков, расположенных в границах территорий КРТ.

№	Наименование параметра	Значение параметра
1	Общая площадь многоквартирной жилой застройки, выраженная в квадратных метрах	150160
2	Предельное количество этажей (за исключением подземных и технических этажей)	4
3	Максимальный процент застройки в границах земельного участка	Не подлежат установлению
4	Предельные (минимальные и (или) максимальные) размеры земельных участков	Не подлежат установлению
5	Минимальные отступы от границ земельных участков	Не подлежат установлению
6	Расчетная численность населения	Определяется из расчета 28 кв.м. общей площади многоквартирной жилой застройки на 1 человека
7	Минимальная обеспеченность объектами водоснабжения	220 л./сут на 1 человека населения планируемой застройки
8	Минимальная обеспеченность объектами водоотведения	220 л./сут на 1 человека населения планируемой застройки
9	Минимальная обеспеченность объектами теплоснабжения	0,05 Гкал/1000 кв.м общей площади планируемых объектов капитального строительства
10	Минимальная обеспеченность объектами энергоснабжения	20 Вт./кв.м общей площади планируемых объектов капитального строительства
11	Минимальная обеспеченность местами хранения транспорта	420 машино-мест на 1 тыс. человек населения планируемой застройки
12	Площадь благоустройства и озеленения	4,4 кв.м на 1 человека населения планируемой застройки
13	Рабочие места	50% от расчетной численности населения
14	Минимальная обеспеченность местами в дошкольных образовательных организациях	65 мест на 1 тыс. человек населения планируемой застройки
15	Минимальная обеспеченность местами в образовательных организациях	135 мест на 1 тыс. человек населения планируемой застройки
16	Минимальная обеспеченность поликлиниками	17,75 посещений в смену на 1 тыс. населения

№	Наименование параметра	Значение параметра
17	Минимальная обеспеченность территориями плоскостных спортивных сооружений	948,3 кв.м. на 1 тыс. человек населения планируемой застройки
18	Мероприятия по развитию транспорта	В соответствии с СТП ТО МО
19	Минимальная обеспеченность участковыми пунктами полиции	1 участковый пункт на 2,8 тыс. населения площадью 45 кв.м.
20	Минимальная обеспеченность многофункциональными центрами	40 кв.м. на 2 тыс. человек населения планируемой застройки
21	Минимальная обеспеченность отдельно стоящими объектами торговли	300 кв.м. на 1 тыс. человек населения планируемой застройки
22	Удаленность до объектов социальной и транспортной инфраструктур	В соответствии с СП 42.13330.2016 «СНиП 2.07.01-89* Градостроительство. Планировка и застройка городских и сельских поселений»

Виды разрешенного использования	
ТИП	ВРИ
Основные:	2.1 Для индивидуального жилищного строительства 2.1.1 Малоэтажная многоквартирная жилая застройка 2.7 Обслуживание жилой застройки 2.7.1 Хранение автотранспорта 2.7.2 Размещение гаражей для собственных нужд 3.1 Коммунальное обслуживание 3.1.1 Предоставление коммунальных услуг 3.1.2 Административные здания организаций, обеспечивающих предоставление коммунальных услуг 3.2.1 Дома социального обслуживания 3.2.2 Оказание социальной помощи населению 3.2.3 Оказание услуг связи 3.3 Бытовое обслуживание 3.4.1 Амбулаторно-поликлиническое обслуживание 3.5.1 Дошкольное, начальное и среднее общее образование 3.5.2 Среднее и высшее профессиональное образование 3.6.1 Объекты культурно-досуговой деятельности 3.10.1 Амбулаторное ветеринарное обслуживание 4.1 Деловое управление 4.3 Рынки 4.4 Магазины 4.6 Общественное питание 4.7 Гостиничное обслуживание 4.9 Служебные гаражи 4.9.1 Объекты дорожного сервиса 4.9.1.1 Заправка транспортных средств 4.9.1.2 Обеспечение дорожного отдыха 4.9.1.3 Автомобильные мойки 4.9.1.4 Ремонт автомобилей 4.9.2 Стоянка транспортных средств 5.0 Отдых (рекреация)

	<p>5.1 Спорт</p> <p>5.1.1 Обеспечение спортивно-зрелищных мероприятий</p> <p>5.1.2 Обеспечение занятий спортом в помещениях</p> <p>5.1.3 Площадки для занятий спортом</p> <p>5.1.4 Оборудованные площадки для занятий спортом</p> <p>5.1.5 Водный спорт</p> <p>5.1.6 Авиационный спорт</p> <p>5.1.7 Спортивные базы</p> <p>6.8 Связь</p> <p>7.2 Автомобильный транспорт</p> <p>7.5 Трубопроводный транспорт</p> <p>8.3 Обеспечение внутреннего правопорядка</p> <p>9.3 Историко-культурная деятельность</p> <p>11.3 Гидротехнические сооружения</p> <p>12.0 Земельные участки (территории) общего пользования</p> <p>12.0.1 Улично-дорожная сеть</p> <p>12.0.2 Благоустройство территории</p> <p>14.0 Земельные участки, входящие в состав общего имущества собственников индивидуальных жилых домов в малоэтажном жилом комплексе</p>
Условно-разрешенные:	<p>3.4.2 Стационарное медицинское обслуживание</p> <p>3.5 Образование и просвещение</p> <p>3.8 Общественное управление</p> <p>3.8.1 Государственное управление</p> <p>3.8.2 Представительская деятельность</p> <p>3.9 Обеспечение научной деятельности</p> <p>3.9.1 Обеспечение деятельности в области гидрометеорологии и смежных с ней областях</p> <p>3.9.2 Проведение научных исследований</p> <p>3.9.3 Проведение научных испытаний</p> <p>4.2 Объекты торговли (торговые центры, торгово-развлекательные центры (комплексы))</p> <p>4.5 Банковская и страховая деятельность</p> <p>4.10 Выставочно-ярмарочная деятельность</p>
Вспомогательные:	<p>3.1.1 Предоставление коммунальных услуг</p> <p>6.8 Связь</p> <p>8.3 Обеспечение внутреннего правопорядка</p>

КРТ-51

Требования к архитектурно-градостроительному облику распространяются на объекты капитального строительства и территории, полностью или частично размещаемые в пределах частей земельных участков, расположенных в границах территорий КРТ.

№	Наименование параметра	Значение параметра
1	Общая площадь многоквартирной жилой застройки, выраженная в квадратных метрах	99900
2	Предельное количество этажей (за исключением подземных и технических этажей)	16
3	Максимальный процент застройки в границах земельного участка	Не подлежат установлению
4	Предельные (минимальные и (или) максимальные) размеры земельных участков	Не подлежат установлению
5	Минимальные отступы от границ земельных участков	Не подлежат установлению
6	Расчетная численность населения	Определяется из расчета 28 кв.м. общей площади многоквартирной жилой застройки на 1 человека
7	Минимальная обеспеченность объектами водоснабжения	220 л./сут на 1 человека населения планируемой застройки
8	Минимальная обеспеченность объектами водоотведения	220 л./сут на 1 человека населения планируемой застройки
9	Минимальная обеспеченность объектами теплоснабжения	0,05 Гкал/1000 кв.м общей площади планируемых объектов капитального строительства
10	Минимальная обеспеченность объектами энергоснабжения	20 Вт./кв.м общей площади планируемых объектов капитального строительства
11	Минимальная обеспеченность местами хранения транспорта	420 машино-мест на 1 тыс. человек населения планируемой застройки
12	Площадь благоустройства и озеленения	4,4 кв.м на 1 человека населения планируемой застройки
13	Рабочие места	50% от расчетной численности населения
14	Минимальная обеспеченность местами в дошкольных образовательных организациях	65 мест на 1 тыс. человек населения планируемой застройки
15	Минимальная обеспеченность местами в образовательных организациях	135 мест на 1 тыс. человек населения планируемой застройки
16	Минимальная обеспеченность поликлиниками	17,75 посещений в смену на 1 тыс. населения

№	Наименование параметра	Значение параметра
17	Минимальная обеспеченность территориями плоскостных спортивных сооружений	948,3 кв.м. на 1 тыс. человек населения планируемой застройки
18	Мероприятия по развитию транспорта	В соответствии с СТП ТО МО
19	Минимальная обеспеченность участковыми пунктами полиции	1 участковый пункт на 2,8 тыс. населения площадью 45 кв.м.
20	Минимальная обеспеченность многофункциональными центрами	40 кв.м. на 2 тыс. человек населения планируемой застройки
21	Минимальная обеспеченность отдельно стоящими объектами торговли	300 кв.м. на 1 тыс. человек населения планируемой застройки
22	Удаленность до объектов социальной и транспортной инфраструктур	В соответствии с СП 42.13330.2016 «СНиП 2.07.01-89* Градостроительство. Планировка и застройка городских и сельских поселений»

Виды разрешенного использования	
ТИП	ВРИ
Основные:	2.1 Для индивидуального жилищного строительства 2.6 Многоэтажная жилая застройка (высотная застройка) 2.7 Обслуживание жилой застройки 2.7.1 Хранение автотранспорта 2.7.2 Размещение гаражей для собственных нужд 3.1 Коммунальное обслуживание 3.1.1 Предоставление коммунальных услуг 3.1.2 Административные здания организаций, обеспечивающих предоставление коммунальных услуг 3.2.1 Дома социального обслуживания 3.2.2 Оказание социальной помощи населению 3.2.3 Оказание услуг связи 3.3 Бытовое обслуживание 3.5.1 Дошкольное, начальное и среднее общее образование 3.5.2 Среднее и высшее профессиональное образование 3.6.1 Объекты культурно-досуговой деятельности 3.10.1 Амбулаторное ветеринарное обслуживание 4.0 Предпринимательство 4.1 Деловое управление 4.3 Рынки 4.4 Магазины 4.6 Общественное питание 4.7 Гостиничное обслуживание 4.9 Служебные гаражи 4.9.1 Объекты дорожного сервиса 4.9.1.1 Заправка транспортных средств 4.9.1.2 Обеспечение дорожного отдыха 4.9.1.3 Автомобильные мойки 4.9.1.4 Ремонт автомобилей 4.9.2 Стоянка транспортных средств 5.0 Отдых (рекреация)

	<p>5.1 Спорт</p> <p>5.1.1 Обеспечение спортивно-зрелищных мероприятий</p> <p>5.1.2 Обеспечение занятий спортом в помещениях</p> <p>5.1.3 Площадки для занятий спортом</p> <p>5.1.4 Оборудованные площадки для занятий спортом</p> <p>5.1.5 Водный спорт</p> <p>5.1.6 Авиационный спорт</p> <p>5.1.7 Спортивные базы</p> <p>6.8 Связь</p> <p>7.2 Автомобильный транспорт</p> <p>7.5 Трубопроводный транспорт</p> <p>8.3 Обеспечение внутреннего правопорядка</p> <p>9.3 Историко-культурная деятельность</p> <p>11.3 Гидротехнические сооружения</p> <p>12.0 Земельные участки (территории) общего пользования</p> <p>12.0.1 Улично-дорожная сеть</p> <p>12.0.2 Благоустройство территории</p> <p>14.0 Земельные участки, входящие в состав общего имущества собственников индивидуальных жилых домов в малоэтажном жилом комплексе</p>
Условно-разрешенные:	<p>3.4.1 Амбулаторно-поликлиническое обслуживание</p> <p>3.4.2 Стационарное медицинское обслуживание</p> <p>3.5 Образование и просвещение</p> <p>3.8 Общественное управление</p> <p>3.8.1 Государственное управление</p> <p>3.8.2 Представительская деятельность</p> <p>3.9 Обеспечение научной деятельности</p> <p>3.9.1 Обеспечение деятельности в области гидрометеорологии и смежных с ней областях</p> <p>3.9.2 Проведение научных исследований</p> <p>3.9.3 Проведение научных испытаний</p> <p>4.2 Объекты торговли (торговые центры, торгово-развлекательные центры (комплексы))</p> <p>4.5 Банковская и страховая деятельность</p> <p>4.10 Выставочно-ярмарочная деятельность</p>
Вспомогательные:	<p>3.1.1 Предоставление коммунальных услуг</p> <p>6.8 Связь</p> <p>8.3 Обеспечение внутреннего правопорядка</p>

КРТ-54

Требования к архитектурно-градостроительному облику распространяются на объекты капитального строительства и территории, полностью или частично размещаемые в пределах частей земельных участков, расположенных в границах территорий КРТ.

№	Наименование параметра	Значение параметра
1	Плотность жилой застройки, процент застройки жилыми домами жилого района (квартала)	7550 (4.4%) - 21890 (12.9%)
2	Предельное количество этажей (за исключением подземных и технических этажей)	17
3	Максимальный процент застройки в границах земельного участка	Не подлежат установлению
4	Предельные (минимальные и (или) максимальные) размеры земельных участков	Не подлежат установлению
5	Минимальные отступы от границ земельных участков	Не подлежат установлению
6	Расчетная численность населения	Определяется из расчета 28 кв.м. общей площади многоквартирной жилой застройки на 1 человека
7	Минимальная обеспеченность объектами водоснабжения	220 л./сут на 1 человека населения планируемой застройки
8	Минимальная обеспеченность объектами водоотведения	220 л./сут на 1 человека населения планируемой застройки
9	Минимальная обеспеченность объектами теплоснабжения	0,05 Гкал/1000 кв.м общей площади планируемых объектов капитального строительства
10	Минимальная обеспеченность объектами энергоснабжения	20 Вт./кв.м общей площади планируемых объектов капитального строительства
11	Минимальная обеспеченность местами хранения транспорта	420 машино-мест на 1 тыс. человек населения планируемой застройки
12	Площадь благоустройства и озеленения	4,4 кв.м на 1 человека населения планируемой застройки
13	Рабочие места	50% от расчетной численности населения
14	Минимальная обеспеченность местами в дошкольных образовательных организациях	65 мест на 1 тыс. человек населения планируемой застройки
15	Минимальная обеспеченность местами в образовательных организациях	135 мест на 1 тыс. человек населения планируемой застройки
16	Минимальная обеспеченность поликлиниками	17,75 посещений в смену на 1 тыс. населения

№	Наименование параметра	Значение параметра
17	Минимальная обеспеченность территориями плоскостных спортивных сооружений	948,3 кв.м. на 1 тыс. человек населения планируемой застройки
18	Мероприятия по развитию транспорта	В соответствии с СТП ТО МО
19	Минимальная обеспеченность участковыми пунктами полиции	1 участковый пункт на 2,8 тыс. населения площадью 45 кв.м.
20	Минимальная обеспеченность многофункциональными центрами	40 кв.м. на 2 тыс. человек населения планируемой застройки
21	Минимальная обеспеченность отдельно стоящими объектами торговли	300 кв.м. на 1 тыс. человек населения планируемой застройки
22	Удаленность до объектов социальной и транспортной инфраструктур	В соответствии с СП 42.13330.2016 «СНиП 2.07.01-89* Градостроительство. Планировка и застройка городских и сельских поселений»

Виды разрешенного использования	
ТИП	ВРИ
Основные:	<ul style="list-style-type: none"> 2.1 Для индивидуального жилищного строительства 2.1.1 Малоэтажная многоквартирная жилая застройка 2.3 Блокированная жилая застройка 2.5 Среднеэтажная жилая застройка 2.6 Многоэтажная жилая застройка (высотная застройка) 2.7 Обслуживание жилой застройки 2.7.1 Хранение автотранспорта 2.7.2 Размещение гаражей для собственных нужд 3.1 Коммунальное обслуживание 3.1.1 Предоставление коммунальных услуг 3.1.2 Административные здания организаций, обеспечивающих предоставление коммунальных услуг 3.2.1 Дома социального обслуживания 3.2.2 Оказание социальной помощи населению 3.2.3 Оказание услуг связи 3.3 Бытовое обслуживание 3.4.1 Амбулаторно-поликлиническое обслуживание 3.5.1 Дошкольное, начальное и среднее общее образование 3.5.2 Среднее и высшее профессиональное образование 3.6.1 Объекты культурно-досуговой деятельности 3.10.1 Амбулаторное ветеринарное обслуживание 4.1 Деловое управление 4.3 Рынки 4.4 Магазины 4.6 Общественное питание 4.7 Гостиничное обслуживание 4.9 Служебные гаражи 4.9.1 Объекты дорожного сервиса 4.9.1.1 Заправка транспортных средств 4.9.1.2 Обеспечение дорожного отдыха 4.9.1.3 Автомобильные мойки

	<p>4.9.1.4 Ремонт автомобилей 4.9.2 Стоянка транспортных средств 5.0 Отдых (рекреация) 5.1 Спорт 5.1.1 Обеспечение спортивно-зрелищных мероприятий 5.1.2 Обеспечение занятий спортом в помещениях 5.1.3 Площадки для занятий спортом 5.1.4 Оборудованные площадки для занятий спортом 5.1.5 Водный спорт 5.1.6 Авиационный спорт 5.1.7 Спортивные базы 6.8 Связь 7.2 Автомобильный транспорт 7.5 Трубопроводный транспорт 8.3 Обеспечение внутреннего правопорядка 9.3 Историко-культурная деятельность 11.3 Гидротехнические сооружения 12.0 Земельные участки (территории) общего пользования 12.0.1 Улично-дорожная сеть 12.0.2 Благоустройство территории 14.0 Земельные участки, входящие в состав общего имущества собственников индивидуальных жилых домов в малоэтажном жилом комплексе</p>
Условно-разрешенные:	<p>3.4.2 Стационарное медицинское обслуживание 3.5 Образование и просвещение 3.8 Общественное управление 3.8.1 Государственное управление 3.8.2 Представительская деятельность 3.9 Обеспечение научной деятельности 3.9.1 Обеспечение деятельности в области гидрометеорологии и смежных с ней областях 3.9.2 Проведение научных исследований 3.9.3 Проведение научных испытаний 4.2 Объекты торговли (торговые центры, торгово-развлекательные центры (комплексы) 4.5 Банковская и страховая деятельность 4.10 Выставочно-ярмарочная деятельность</p>
Вспомогательные:	<p>3.1.1 Предоставление коммунальных услуг 6.8 Связь 8.3 Обеспечение внутреннего правопорядка</p>

КРТ-55

Требования к архитектурно-градостроительному облику распространяются на объекты капитального строительства и территории, полностью или частично размещаемые в пределах частей земельных участков, расположенных в границах территорий КРТ.

№	Наименование параметра	Значение параметра
1	Общая площадь многоквартирной жилой застройки, выраженная в квадратных метрах	433100
2	Предельное количество этажей (за исключением подземных и технических этажей)	25
3	Максимальный процент застройки в границах земельного участка	Не подлежат установлению
4	Предельные (минимальные и (или) максимальные) размеры земельных участков	Не подлежат установлению
5	Минимальные отступы от границ земельных участков	Не подлежат установлению
6	Расчетная численность населения	Определяется из расчета 28 кв.м. общей площади многоквартирной жилой застройки на 1 человека
7	Минимальная обеспеченность объектами водоснабжения	220 л./сут на 1 человека населения планируемой застройки
8	Минимальная обеспеченность объектами водоотведения	220 л./сут на 1 человека населения планируемой застройки
9	Минимальная обеспеченность объектами теплоснабжения	0,05 Гкал/1000 кв.м общей площади планируемых объектов капитального строительства
10	Минимальная обеспеченность объектами энергоснабжения	20 Вт./кв.м общей площади планируемых объектов капитального строительства
11	Минимальная обеспеченность местами хранения транспорта	420 машино-мест на 1 тыс. человек населения планируемой застройки
12	Площадь благоустройства и озеленения	4,4 кв.м на 1 человека населения планируемой застройки
13	Рабочие места	50% от расчетной численности населения
14	Минимальная обеспеченность местами в дошкольных образовательных организациях	65 мест на 1 тыс. человек населения планируемой застройки
15	Минимальная обеспеченность местами в образовательных организациях	135 мест на 1 тыс. человек населения планируемой застройки
16	Минимальная обеспеченность поликлиниками	17,75 посещений в смену на 1 тыс. населения

№	Наименование параметра	Значение параметра
17	Минимальная обеспеченность территориями плоскостных спортивных сооружений	948,3 кв.м. на 1 тыс. человек населения планируемой застройки
18	Мероприятия по развитию транспорта	В соответствии с СТП ТО МО
19	Минимальная обеспеченность участковыми пунктами полиции	1 участковый пункт на 2,8 тыс. населения площадью 45 кв.м.
20	Минимальная обеспеченность многофункциональными центрами	40 кв.м. на 2 тыс. человек населения планируемой застройки
21	Минимальная обеспеченность отдельно стоящими объектами торговли	300 кв.м. на 1 тыс. человек населения планируемой застройки
22	Удаленность до объектов социальной и транспортной инфраструктур	В соответствии с СП 42.13330.2016 «СНиП 2.07.01-89* Градостроительство. Планировка и застройка городских и сельских поселений»

Виды разрешенного использования	
ТИП	ВРИ
Основные:	2.1 Для индивидуального жилищного строительства 2.5 Среднеэтажная жилая застройка 2.6 Многоэтажная жилая застройка (высотная застройка) 2.7 Обслуживание жилой застройки 2.7.1 Хранение автотранспорта 2.7.2 Размещение гаражей для собственных нужд 3.1 Коммунальное обслуживание 3.1.1 Предоставление коммунальных услуг 3.1.2 Административные здания организаций, обеспечивающих предоставление коммунальных услуг 3.4.1 Амбулаторно-поликлиническое обслуживание 3.4.2 Стационарное медицинское обслуживание 3.5.1 Дошкольное, начальное и среднее общее образование 3.5.2 Среднее и высшее профессиональное образование 4.9 Служебные гаражи 4.9.1 Объекты дорожного сервиса 4.9.1.1 Заправка транспортных средств 4.9.1.2 Обеспечение дорожного отдыха 4.9.1.3 Автомобильные мойки 4.9.1.4 Ремонт автомобилей 4.9.2 Стоянка транспортных средств 6.8 Связь 7.2 Автомобильный транспорт 7.5 Трубопроводный транспорт 11.3 Гидротехнические сооружения 12.0 Земельные участки (территории) общего пользования 12.0.1 Улично-дорожная сеть 12.0.2 Благоустройство территории 14.0 Земельные участки, входящие в состав общего имущества собственников индивидуальных жилых домов в малоэтажном жилом комплексе

<p>Условно-разрешенные:</p>	<p>3.8 Общественное управление 3.8.1 Государственное управление 3.8.2 Представительская деятельность 4.1 Деловое управление 4.2 Объекты торговли (торговые центры, торгово-развлекательные центры (комплексы) 4.4 Магазины 4.5 Банковская и страховая деятельность 4.6 Общественное питание 4.10 Выставочно-ярмарочная деятельность 5.1 Спорт 5.1.1 Обеспечение спортивно-зрелищных мероприятий 5.1.2 Обеспечение занятий спортом в помещениях 5.1.3 Площадки для занятий спортом 5.1.4 Оборудованные площадки для занятий спортом 5.1.5 Водный спорт 5.1.6 Авиационный спорт 5.1.7 Спортивные базы</p>
<p>Вспомогательные:</p>	<p>3.1.1 Предоставление коммунальных услуг 6.8 Связь 8.3 Обеспечение внутреннего правопорядка</p>

КРТ-57

Требования к архитектурно-градостроительному облику распространяются на объекты капитального строительства и территории, полностью или частично размещаемые в пределах частей земельных участков, расположенных в границах территорий КРТ.

№	Наименование параметра	Значение параметра
1	Общая площадь многоквартирной жилой застройки, выраженная в квадратных метрах	78500
2	Предельное количество этажей (за исключением подземных и технических этажей)	4
3	Максимальный процент застройки в границах земельного участка	Не подлежат установлению
4	Предельные (минимальные и (или) максимальные) размеры земельных участков	Не подлежат установлению
5	Минимальные отступы от границ земельных участков	Не подлежат установлению
6	Расчетная численность населения	Определяется из расчета 28 кв.м. общей площади многоквартирной жилой застройки на 1 человека
7	Минимальная обеспеченность объектами водоснабжения	220 л./сут на 1 человека населения планируемой застройки
8	Минимальная обеспеченность объектами водоотведения	220 л./сут на 1 человека населения планируемой застройки
9	Минимальная обеспеченность объектами теплоснабжения	0,05 Гкал/1000 кв.м общей площади планируемых объектов капитального строительства
10	Минимальная обеспеченность объектами энергоснабжения	20 Вт./кв.м общей площади планируемых объектов капитального строительства
11	Минимальная обеспеченность местами хранения транспорта	420 машино-мест на 1 тыс. человек населения планируемой застройки
12	Площадь благоустройства и озеленения	4,4 кв.м на 1 человека населения планируемой застройки
13	Рабочие места	50% от расчетной численности населения
14	Минимальная обеспеченность местами в дошкольных образовательных организациях	65 мест на 1 тыс. человек населения планируемой застройки
15	Минимальная обеспеченность местами в образовательных организациях	135 мест на 1 тыс. человек населения планируемой застройки
16	Минимальная обеспеченность поликлиниками	17,75 посещений в смену на 1 тыс. населения

№	Наименование параметра	Значение параметра
17	Минимальная обеспеченность территориями плоскостных спортивных сооружений	948,3 кв.м. на 1 тыс. человек населения планируемой застройки
18	Мероприятия по развитию транспорта	В соответствии с СТП ТО МО
19	Минимальная обеспеченность участковыми пунктами полиции	1 участковый пункт на 2,8 тыс. населения площадью 45 кв.м.
20	Минимальная обеспеченность многофункциональными центрами	40 кв.м. на 2 тыс. человек населения планируемой застройки
21	Минимальная обеспеченность отдельно стоящими объектами торговли	300 кв.м. на 1 тыс. человек населения планируемой застройки
22	Удаленность до объектов социальной и транспортной инфраструктур	В соответствии с СП 42.13330.2016 «СНиП 2.07.01-89* Градостроительство. Планировка и застройка городских и сельских поселений»

Виды разрешенного использования	
ТИП	ВРИ
Основные:	2.1 Для индивидуального жилищного строительства 2.1.1 Малоэтажная многоквартирная жилая застройка 2.7 Обслуживание жилой застройки 2.7.1 Хранение автотранспорта 2.7.2 Размещение гаражей для собственных нужд 3.1 Коммунальное обслуживание 3.1.1 Предоставление коммунальных услуг 3.1.2 Административные здания организаций, обеспечивающих предоставление коммунальных услуг 3.2.1 Дома социального обслуживания 3.2.2 Оказание социальной помощи населению 3.2.3 Оказание услуг связи 3.3 Бытовое обслуживание 3.4.1 Амбулаторно-поликлиническое обслуживание 3.5.1 Дошкольное, начальное и среднее общее образование 3.5.2 Среднее и высшее профессиональное образование 3.6.1 Объекты культурно-досуговой деятельности 3.10.1 Амбулаторное ветеринарное обслуживание 4.1 Деловое управление 4.3 Рынки 4.4 Магазины 4.6 Общественное питание 4.7 Гостиничное обслуживание 4.9 Служебные гаражи 4.9.1 Объекты дорожного сервиса 4.9.1.1 Заправка транспортных средств 4.9.1.2 Обеспечение дорожного отдыха 4.9.1.3 Автомобильные мойки 4.9.1.4 Ремонт автомобилей 4.9.2 Стоянка транспортных средств 5.0 Отдых (рекреация)

	<p>5.1 Спорт</p> <p>5.1.1 Обеспечение спортивно-зрелищных мероприятий</p> <p>5.1.2 Обеспечение занятий спортом в помещениях</p> <p>5.1.3 Площадки для занятий спортом</p> <p>5.1.4 Оборудованные площадки для занятий спортом</p> <p>5.1.5 Водный спорт</p> <p>5.1.6 Авиационный спорт</p> <p>5.1.7 Спортивные базы</p> <p>5.2.1 Туристическое обслуживание</p> <p>6.8 Связь</p> <p>7.2 Автомобильный транспорт</p> <p>7.5 Трубопроводный транспорт</p> <p>8.3 Обеспечение внутреннего правопорядка</p> <p>9.3 Историко-культурная деятельность</p> <p>11.3 Гидротехнические сооружения</p> <p>12.0 Земельные участки (территории) общего пользования</p> <p>12.0.1 Улично-дорожная сеть</p> <p>12.0.2 Благоустройство территории</p> <p>14.0 Земельные участки, входящие в состав общего имущества собственников индивидуальных жилых домов в малоэтажном жилом комплексе</p>
<p>Условно-разрешенные:</p>	<p>3.4.2 Стационарное медицинское обслуживание</p> <p>3.5 Образование и просвещение</p> <p>3.8 Общественное управление</p> <p>3.8.1 Государственное управление</p> <p>3.8.2 Представительская деятельность</p> <p>3.9 Обеспечение научной деятельности</p> <p>3.9.1 Обеспечение деятельности в области гидрометеорологии и смежных с ней областях</p> <p>3.9.2 Проведение научных исследований</p> <p>3.9.3 Проведение научных испытаний</p> <p>4.5 Банковская и страховая деятельность</p> <p>4.10 Выставочно-ярмарочная деятельность</p>

КРТ-58

Требования к архитектурно-градостроительному облику распространяются на объекты капитального строительства и территории, полностью или частично размещаемые в пределах частей земельных участков, расположенных в границах территорий КРТ.

№	Наименование параметра	Значение параметра
1	Процент застройки земельного участка	не более 40%
2	Предельно допустимая этажность	не более 3 этажей
3	Минимальные отступы от границ земельных участков	Не подлежат установлению
4	Минимальная обеспеченность территориями общего пользования	не менее 25%
5	Предельные (минимальные и (или) максимальные) размеры земельных участков	Минимальный размер земельного участка 3 га с возможностью установления меньшего размера земельных участков только в документации по планировке территории
6	Минимальная обеспеченность местами в дошкольных образовательных организациях	65 мест на 1 тыс. жителей, но не менее чем на 110 мест (0,6 га) (для земельных участков, расположенных в границах населенного пункта)**
7	Минимальная обеспеченность местами в образовательных организациях	не менее 135 мест на 1 тыс. жителей, но не менее чем на 275 мест (1,8 га) (для земельных участков, расположенных в границах населенного пункта)**
8	Минимальная ширина улиц и проездов в красных линиях	не менее 13 м (в том числе: полосы движения-3м*2=6м; тротуары 1,5м*2=3м; зоны инженерной инфраструктуры 2м*2=4м)*
9	Расчетная численность населения	количество проектируемых индивидуальных жилых домов (блоков), умноженное на 2,5
10	Рабочие места	20% от расчетной численности населения
11	Мероприятия по развитию транспорта	В соответствии с СТП ТО МО и СТО, согласованной Министерством транспорта и дорожной инфраструктуры Московской области

* - Указанные параметры могут быть уточнены с учетом трассировки.

** - Данный норматив применяется для резервирования территории.

Виды разрешенного использования	
ТИП	ВРИ
Основные:	2.1 Для индивидуального жилищного строительства 2.2 Для ведения личного подсобного хозяйства (приусадебный земельный участок) 2.7 Обслуживание жилой застройки

	<p>2.7.1 Хранение автотранспорта 2.7.2 Размещение гаражей для собственных нужд 3.1 Коммунальное обслуживание 3.1.1 Предоставление коммунальных услуг 3.1.2 Административные здания организаций, обеспечивающих предоставление коммунальных услуг 3.2.1 Дома социального обслуживания 3.2.2 Оказание социальной помощи населению 3.2.3 Оказание услуг связи 3.3 Бытовое обслуживание 3.4.1 Амбулаторно-поликлиническое обслуживание 3.5.1 Дошкольное, начальное и среднее общее образование 3.5.2 Среднее и высшее профессиональное образование 3.6.1 Объекты культурно-досуговой деятельности 4.1 Деловое управление 4.4 Магазины 4.6 Общественное питание 4.7 Гостиничное обслуживание 4.9 Служебные гаражи 4.9.1 Объекты дорожного сервиса 4.9.1.1 Заправка транспортных средств 4.9.1.2 Обеспечение дорожного отдыха 4.9.1.3 Автомобильные мойки 4.9.1.4 Ремонт автомобилей 4.9.2 Стоянка транспортных средств 5.0 Отдых (рекреация) 5.1 Спорт 5.1.1 Обеспечение спортивно-зрелищных мероприятий 5.1.2 Обеспечение занятий спортом в помещениях 5.1.3 Площадки для занятий спортом 5.1.4 Оборудованные площадки для занятий спортом 5.1.5 Водный спорт 5.1.6 Авиационный спорт 5.1.7 Спортивные базы 6.8 Связь 7.2 Автомобильный транспорт 7.5 Трубопроводный транспорт 8.3 Обеспечение внутреннего правопорядка 9.3 Историко-культурная деятельность 11.3 Гидротехнические сооружения 12.0 Земельные участки (территории) общего пользования 12.0.1 Улично-дорожная сеть 12.0.2 Благоустройство территории 13.0 Земельные участки общего назначения 13.1 Ведение огородничества 14.0 Земельные участки, входящие в состав общего имущества собственников индивидуальных жилых домов в малоэтажном жилом комплексе</p>
<p>Условно-разрешенные:</p>	<p>2.3 Блокированная жилая застройка 3.4.2 Стационарное медицинское обслуживание 3.8 Общественное управление 3.8.1 Государственное управление 3.8.2 Представительская деятельность 3.9 Обеспечение научной деятельности 3.9.1 Обеспечение деятельности в области гидрометеорологии и смежных с ней областях 3.9.2 Проведение научных исследований</p>

	3.9.3 Проведение научных испытаний 4.3 Рынки 4.5 Банковская и страховая деятельность 13.2 Ведение садоводства
Вспомогательные:	3.1.1 Предоставление коммунальных услуг 6.8 Связь 8.3 Обеспечение внутреннего правопорядка

КРТ-60

Требования к архитектурно-градостроительному облику распространяются на объекты капитального строительства и территории, полностью или частично размещаемые в пределах частей земельных участков, расположенных в границах территорий КРТ.

№	Наименование параметра	Значение параметра
1	Процент застройки земельного участка	не более 40%
2	Предельно допустимая этажность	не более 3 этажей
3	Минимальные отступы от границ земельных участков	Не подлежат установлению
4	Минимальная обеспеченность территориями общего пользования	не менее 25%
5	Предельные (минимальные и (или) максимальные) размеры земельных участков	Минимальный размер земельного участка 3 га с возможностью установления меньшего размера земельных участков только в документации по планировке территории
6	Минимальная обеспеченность местами в дошкольных образовательных организациях	65 мест на 1 тыс. жителей, но не менее чем на 110 мест (0,6 га) (для земельных участков, расположенных в границах населенного пункта)**
7	Минимальная обеспеченность местами в образовательных организациях	не менее 135 мест на 1 тыс. жителей, но не менее чем на 275 мест (1,8 га) (для земельных участков, расположенных в границах населенного пункта)**
8	Минимальная ширина улиц и проездов в красных линиях	не менее 13 м (в том числе: полосы движения-3м*2=6м; тротуары 1,5м*2=3м; зоны инженерной инфраструктуры 2м*2=4м)*
9	Расчетная численность населения	количество проектируемых индивидуальных жилых домов (блоков), умноженное на 2,5
10	Рабочие места	20% от расчетной численности населения
11	Мероприятия по развитию транспорта	В соответствии с СТП ТО МО и СТО, согласованной Министерством транспорта и дорожной инфраструктуры Московской области

* - Указанные параметры могут быть уточнены с учетом трассировки.

** - Данный норматив применяется для резервирования территории.

Виды разрешенного использования	
ТИП	ВРИ
Основные:	2.1 Для индивидуального жилищного строительства 2.2 Для ведения личного подсобного хозяйства (приусадебный земельный участок) 3.1 Коммунальное обслуживание

	<p>3.1.1 Предоставление коммунальных услуг 3.1.2 Административные здания организаций, обеспечивающих предоставление коммунальных услуг 3.3 Бытовое обслуживание 3.4 Здравоохранение 3.6.1 Объекты культурно-досуговой деятельности 4.2 Объекты торговли (торговые центры, торгово-развлекательные центры (комплексы) 4.4 Магазины 4.5 Банковская и страховая деятельность 4.6 Общественное питание 4.7 Гостиничное обслуживание 4.8.1 Развлекательные мероприятия 4.9 Служебные гаражи 4.9.1 Объекты дорожного сервиса 4.9.1.1 Заправка транспортных средств 4.9.1.2 Обеспечение дорожного отдыха 4.9.1.3 Автомобильные мойки 4.9.1.4 Ремонт автомобилей 4.9.2 Стоянка транспортных средств 5.0 Отдых (рекреация) 5.2 Природно-познавательный туризм 5.3 Охота и рыбалка 5.4 Причалы для маломерных судов 5.5 Поля для гольфа или конных прогулок 6.8 Связь 7.2 Автомобильный транспорт 7.5 Трубопроводный транспорт 8.3 Обеспечение внутреннего правопорядка 9.3 Историко-культурная деятельность 11.1 Общее пользование водными объектами 11.3 Гидротехнические сооружения 12.0 Земельные участки (территории) общего пользования 12.0.1 Улично-дорожная сеть 12.0.2 Благоустройство территории 14.0 Земельные участки, входящие в состав общего имущества собственников индивидуальных жилых домов в малоэтажном жилом комплексе</p>
Условно-разрешенные:	<p>5.1 Спорт 5.1.1 Обеспечение спортивно-зрелищных мероприятий 5.1.2 Обеспечение занятий спортом в помещениях 5.1.3 Площадки для занятий спортом 5.1.4 Оборудованные площадки для занятий спортом 5.1.5 Водный спорт 5.1.6 Авиационный спорт 5.1.7 Спортивные базы 5.2.1 Туристическое обслуживание 9.2.1 Санаторная деятельность</p>
Вспомогательные:	<p>3.1.1 Предоставление коммунальных услуг 6.8 Связь 8.3 Обеспечение внутреннего правопорядка</p>

КРТ-63

Требования к архитектурно-градостроительному облику распространяются на объекты капитального строительства и территории, полностью или частично размещаемые в пределах частей земельных участков, расположенных в границах территорий КРТ.

№	Наименование параметра	Значение параметра
1	Плотность жилой застройки, процент застройки жилыми домами жилого района (квартала)	6450(21.5%)-10600(35.5%)
2	Предельное количество этажей (за исключением подземных и технических этажей)	3
3	Максимальный процент застройки в границах земельного участка	Не подлежат установлению
4	Предельные (минимальные и (или) максимальные) размеры земельных участков	Не подлежат установлению
5	Минимальные отступы от границ земельных участков	Не подлежат установлению
6	Расчетная численность населения	Определяется из расчета 28 кв.м. общей площади многоквартирной жилой застройки на 1 человека
7	Минимальная обеспеченность объектами водоснабжения	220 л./сут на 1 человека населения планируемой застройки
8	Минимальная обеспеченность объектами водоотведения	220 л./сут на 1 человека населения планируемой застройки
9	Минимальная обеспеченность объектами теплоснабжения	0,05 Гкал/1000 кв.м общей площади планируемых объектов капитального строительства
10	Минимальная обеспеченность объектами энергоснабжения	20 Вт./кв.м общей площади планируемых объектов капитального строительства
11	Минимальная обеспеченность местами хранения транспорта	420 машино-мест на 1 тыс. человек населения планируемой застройки
12	Площадь благоустройства и озеленения	4,4 кв.м на 1 человека населения планируемой застройки
13	Рабочие места	50% от расчетной численности населения
14	Минимальная обеспеченность местами в дошкольных образовательных организациях	65 мест на 1 тыс. человек населения планируемой застройки
15	Минимальная обеспеченность местами в образовательных организациях	135 мест на 1 тыс. человек населения планируемой застройки
16	Минимальная обеспеченность поликлиниками	17,75 посещений в смену на 1 тыс. населения

№	Наименование параметра	Значение параметра
17	Минимальная обеспеченность территориями плоскостных спортивных сооружений	948,3 кв.м. на 1 тыс. человек населения планируемой застройки
18	Мероприятия по развитию транспорта	В соответствии с СТП ТО МО
19	Минимальная обеспеченность участковыми пунктами полиции	1 участковый пункт на 2,8 тыс. населения площадью 45 кв.м.
20	Минимальная обеспеченность многофункциональными центрами	40 кв.м. на 2 тыс. человек населения планируемой застройки
21	Минимальная обеспеченность отдельно стоящими объектами торговли	300 кв.м. на 1 тыс. человек населения планируемой застройки
22	Удаленность до объектов социальной и транспортной инфраструктур	В соответствии с СП 42.13330.2016 «СНиП 2.07.01-89* Градостроительство. Планировка и застройка городских и сельских поселений»

Виды разрешенного использования	
ТИП	ВРИ
Основные:	<ul style="list-style-type: none"> 2.1 Для индивидуального жилищного строительства 2.1.1 Малоэтажная многоквартирная жилая застройка 2.7 Обслуживание жилой застройки 2.7.1 Хранение автотранспорта 2.7.2 Размещение гаражей для собственных нужд 3.1 Коммунальное обслуживание 3.1.1 Предоставление коммунальных услуг 3.1.2 Административные здания организаций, обеспечивающих предоставление коммунальных услуг 3.2.1 Дома социального обслуживания 3.2.2 Оказание социальной помощи населению 3.2.3 Оказание услуг связи 3.3 Бытовое обслуживание 3.4.1 Амбулаторно-поликлиническое обслуживание 3.5.1 Дошкольное, начальное и среднее общее образование 3.5.2 Среднее и высшее профессиональное образование 3.6.1 Объекты культурно-досуговой деятельности 3.10.1 Амбулаторное ветеринарное обслуживание 4.1 Деловое управление 4.3 Рынки 4.4 Магазины 4.6 Общественное питание 4.7 Гостиничное обслуживание 4.9 Служебные гаражи 4.9.1 Объекты дорожного сервиса 4.9.1.1 Заправка транспортных средств 4.9.1.2 Обеспечение дорожного отдыха 4.9.1.3 Автомобильные мойки 4.9.1.4 Ремонт автомобилей 4.9.2 Стоянка транспортных средств 5.0 Отдых (рекреация)

	<p>5.1 Спорт</p> <p>5.1.1 Обеспечение спортивно-зрелищных мероприятий</p> <p>5.1.2 Обеспечение занятий спортом в помещениях</p> <p>5.1.3 Площадки для занятий спортом</p> <p>5.1.4 Оборудованные площадки для занятий спортом</p> <p>5.1.5 Водный спорт</p> <p>5.1.6 Авиационный спорт</p> <p>5.1.7 Спортивные базы</p> <p>6.8 Связь</p> <p>7.2 Автомобильный транспорт</p> <p>7.5 Трубопроводный транспорт</p> <p>8.3 Обеспечение внутреннего правопорядка</p> <p>9.3 Историко-культурная деятельность</p> <p>11.3 Гидротехнические сооружения</p> <p>12.0 Земельные участки (территории) общего пользования</p> <p>12.0.1 Улично-дорожная сеть</p> <p>12.0.2 Благоустройство территории</p>
Условно-разрешенные:	<p>3.4.2 Стационарное медицинское обслуживание</p> <p>3.5 Образование и просвещение</p> <p>3.8 Общественное управление</p> <p>3.8.1 Государственное управление</p> <p>3.8.2 Представительская деятельность</p> <p>3.9 Обеспечение научной деятельности</p> <p>3.9.1 Обеспечение деятельности в области гидрометеорологии и смежных с ней областях</p> <p>3.9.2 Проведение научных исследований</p> <p>3.9.3 Проведение научных испытаний</p> <p>4.2 Объекты торговли (торговые центры, торгово-развлекательные центры (комплексы))</p> <p>4.5 Банковская и страховая деятельность</p> <p>4.10 Выставочно-ярмарочная деятельность</p>
Вспомогательные:	<p>3.1.1 Предоставление коммунальных услуг</p> <p>6.8 Связь</p> <p>8.3 Обеспечение внутреннего правопорядка</p>

КРТ-64

Требования к архитектурно-градостроительному облику распространяются на объекты капитального строительства и территории, полностью или частично размещаемые в пределах частей земельных участков, расположенных в границах территорий КРТ.

№	Наименование параметра	Значение параметра
1	Общая площадь многоквартирной жилой застройки, выраженная в квадратных метрах	320000
2	Предельное количество этажей (за исключением подземных и технических этажей)	9
3	Максимальный процент застройки в границах земельного участка	Не подлежат установлению
4	Предельные (минимальные и (или) максимальные) размеры земельных участков	Не подлежат установлению
5	Минимальные отступы от границ земельных участков	Не подлежат установлению
6	Расчетная численность населения	Определяется из расчета 28 кв.м. общей площади многоквартирной жилой застройки на 1 человека
7	Минимальная обеспеченность объектами водоснабжения	220 л./сут на 1 человека населения планируемой застройки
8	Минимальная обеспеченность объектами водоотведения	220 л./сут на 1 человека населения планируемой застройки
9	Минимальная обеспеченность объектами теплоснабжения	0,05 Гкал/1000 кв.м общей площади планируемых объектов капитального строительства
10	Минимальная обеспеченность объектами энергоснабжения	20 Вт./кв.м общей площади планируемых объектов капитального строительства
11	Минимальная обеспеченность местами хранения транспорта	356 машино-мест на 1 тыс. человек населения планируемой застройки
12	Площадь благоустройства и озеленения	4,4 кв.м на 1 человека населения планируемой застройки
13	Рабочие места	50% от расчетной численности населения
14	Минимальная обеспеченность местами в дошкольных образовательных организациях	65 мест на 1 тыс. человек населения планируемой застройки
15	Минимальная обеспеченность местами в образовательных организациях	135 мест на 1 тыс. человек населения планируемой застройки
16	Минимальная обеспеченность поликлиниками	17,75 посещений в смену на 1 тыс. населения

№	Наименование параметра	Значение параметра
17	Минимальная обеспеченность территориями плоскостных спортивных сооружений	948,3 кв.м. на 1 тыс. человек населения планируемой застройки
18	Мероприятия по развитию транспорта	В соответствии с СТП ТО МО
19	Минимальная обеспеченность участковыми пунктами полиции	1 участковый пункт на 2,8 тыс. населения площадью 45 кв.м.
20	Минимальная обеспеченность многофункциональными центрами	40 кв.м. на 2 тыс. человек населения планируемой застройки
21	Минимальная обеспеченность отдельно стоящими объектами торговли	300 кв.м. на 1 тыс. человек населения планируемой застройки
22	Удаленность до объектов социальной и транспортной инфраструктур	В соответствии с СП 42.13330.2016 «СНиП 2.07.01-89* Градостроительство. Планировка и застройка городских и сельских поселений»

Виды разрешенного использования	
ТИП	ВРИ
Основные:	2.1 Для индивидуального жилищного строительства 2.1.1 Малоэтажная многоквартирная жилая застройка 2.5 Среднеэтажная жилая застройка 2.6 Многоэтажная жилая застройка (высотная застройка) 2.7 Обслуживание жилой застройки 2.7.1 Хранение автотранспорта 2.7.2 Размещение гаражей для собственных нужд 3.1 Коммунальное обслуживание 3.1.1 Предоставление коммунальных услуг 3.1.2 Административные здания организаций, обеспечивающих предоставление коммунальных услуг 3.2.1 Дома социального обслуживания 3.2.2 Оказание социальной помощи населению 3.2.3 Оказание услуг связи 3.3 Бытовое обслуживание 3.4.1 Амбулаторно-поликлиническое обслуживание 3.5.1 Дошкольное, начальное и среднее общее образование 3.5.2 Среднее и высшее профессиональное образование 3.6.1 Объекты культурно-досуговой деятельности 3.10.1 Амбулаторное ветеринарное обслуживание 4.1 Деловое управление 4.3 Рынки 4.4 Магазины 4.6 Общественное питание 4.7 Гостиничное обслуживание 4.9 Служебные гаражи 4.9.1 Объекты дорожного сервиса 4.9.1.1 Заправка транспортных средств 4.9.1.2 Обеспечение дорожного отдыха 4.9.1.3 Автомобильные мойки 4.9.1.4 Ремонт автомобилей

	<p>4.9.2 Стоянка транспортных средств 5.0 Отдых (рекреация) 5.1 Спорт 5.1.1 Обеспечение спортивно-зрелищных мероприятий 5.1.2 Обеспечение занятий спортом в помещениях 5.1.3 Площадки для занятий спортом 5.1.4 Оборудованные площадки для занятий спортом 5.1.5 Водный спорт 5.1.6 Авиационный спорт 5.1.7 Спортивные базы 6.8 Связь 7.2 Автомобильный транспорт 7.5 Трубопроводный транспорт 8.3 Обеспечение внутреннего правопорядка 9.3 Историко-культурная деятельность 11.3 Гидротехнические сооружения 12.0 Земельные участки (территории) общего пользования 12.0.1 Улично-дорожная сеть 12.0.2 Благоустройство территории 14.0 Земельные участки, входящие в состав общего имущества собственников индивидуальных жилых домов в малоэтажном жилом комплексе</p>
Условно-разрешенные:	<p>3.4.2 Стационарное медицинское обслуживание 3.5 Образование и просвещение 3.8 Общественное управление 3.8.1 Государственное управление 3.8.2 Представительская деятельность 3.9 Обеспечение научной деятельности 3.9.1 Обеспечение деятельности в области гидрометеорологии и смежных с ней областях 3.9.2 Проведение научных исследований 3.9.3 Проведение научных испытаний 4.5 Банковская и страховая деятельность 4.10 Выставочно-ярмарочная деятельность</p>
Вспомогательные:	<p>3.1.1 Предоставление коммунальных услуг 6.8 Связь 8.3 Обеспечение внутреннего правопорядка</p>

КРТ-65

Требования к архитектурно-градостроительному облику распространяются на объекты капитального строительства и территории, полностью или частично размещаемые в пределах частей земельных участков, расположенных в границах территорий КРТ.

№	Наименование параметра	Значение параметра
1	Общая площадь многоквартирной жилой застройки, выраженная в квадратных метрах	450650
2	Предельное количество этажей (за исключением подземных и технических этажей)	17
3	Максимальный процент застройки в границах земельного участка	Не подлежат установлению
4	Предельные (минимальные и (или) максимальные) размеры земельных участков	Не подлежат установлению
5	Минимальные отступы от границ земельных участков	Не подлежат установлению
6	Расчетная численность населения	Определяется из расчета 28 кв.м. общей площади многоквартирной жилой застройки на 1 человека
7	Минимальная обеспеченность объектами водоснабжения	220 л./сут на 1 человека населения планируемой застройки
8	Минимальная обеспеченность объектами водоотведения	220 л./сут на 1 человека населения планируемой застройки
9	Минимальная обеспеченность объектами теплоснабжения	0,05 Гкал/1000 кв.м общей площади планируемых объектов капитального строительства
10	Минимальная обеспеченность объектами энергоснабжения	20 Вт./кв.м общей площади планируемых объектов капитального строительства
11	Минимальная обеспеченность местами хранения транспорта	420 машино-мест на 1 тыс. человек населения планируемой застройки
12	Площадь благоустройства и озеленения	4,4 кв.м на 1 человека населения планируемой застройки
13	Рабочие места	50% от расчетной численности населения
14	Минимальная обеспеченность местами в дошкольных образовательных организациях	65 мест на 1 тыс. человек населения планируемой застройки
15	Минимальная обеспеченность местами в образовательных организациях	135 мест на 1 тыс. человек населения планируемой застройки
16	Минимальная обеспеченность поликлиниками	17,75 посещений в смену на 1 тыс. населения

№	Наименование параметра	Значение параметра
17	Минимальная обеспеченность территориями плоскостных спортивных сооружений	948,3 кв.м. на 1 тыс. человек населения планируемой застройки
18	Мероприятия по развитию транспорта	В соответствии с СТП ТО МО
19	Минимальная обеспеченность участковыми пунктами полиции	1 участковый пункт на 2,8 тыс. населения площадью 45 кв.м.
20	Минимальная обеспеченность многофункциональными центрами	40 кв.м. на 2 тыс. человек населения планируемой застройки
21	Минимальная обеспеченность отдельно стоящими объектами торговли	300 кв.м. на 1 тыс. человек населения планируемой застройки
22	Удаленность до объектов социальной и транспортной инфраструктур	В соответствии с СП 42.13330.2016 «СНиП 2.07.01-89* Градостроительство. Планировка и застройка городских и сельских поселений»

Виды разрешенного использования	
ТИП	ВРИ
Основные:	<ul style="list-style-type: none"> 2.1 Для индивидуального жилищного строительства 2.1.1 Малоэтажная многоквартирная жилая застройка 2.3 Блокированная жилая застройка 2.5 Среднеэтажная жилая застройка 2.6 Многоэтажная жилая застройка (высотная застройка) 2.7 Обслуживание жилой застройки 2.7.1 Хранение автотранспорта 2.7.2 Размещение гаражей для собственных нужд 3.1 Коммунальное обслуживание 3.1.1 Предоставление коммунальных услуг 3.1.2 Административные здания организаций, обеспечивающих предоставление коммунальных услуг 3.2.1 Дома социального обслуживания 3.2.2 Оказание социальной помощи населению 3.2.3 Оказание услуг связи 3.3 Бытовое обслуживание 3.4.1 Амбулаторно-поликлиническое обслуживание 3.5.1 Дошкольное, начальное и среднее общее образование 3.5.2 Среднее и высшее профессиональное образование 3.6.1 Объекты культурно-досуговой деятельности 3.10.1 Амбулаторное ветеринарное обслуживание 4.1 Деловое управление 4.3 Рынки 4.4 Магазины 4.6 Общественное питание 4.7 Гостиничное обслуживание 4.9 Служебные гаражи 4.9.1 Объекты дорожного сервиса 4.9.1.1 Заправка транспортных средств 4.9.1.2 Обеспечение дорожного отдыха 4.9.1.3 Автомобильные мойки

	<p>4.9.1.4 Ремонт автомобилей 4.9.2 Стоянка транспортных средств 5.0 Отдых (рекреация) 5.1 Спорт 5.1.1 Обеспечение спортивно-зрелищных мероприятий 5.1.2 Обеспечение занятий спортом в помещениях 5.1.3 Площадки для занятий спортом 5.1.4 Оборудованные площадки для занятий спортом 5.1.5 Водный спорт 5.1.6 Авиационный спорт 5.1.7 Спортивные базы 6.8 Связь 7.2 Автомобильный транспорт 7.5 Трубопроводный транспорт 8.3 Обеспечение внутреннего правопорядка 9.3 Историко-культурная деятельность 11.3 Гидротехнические сооружения 12.0 Земельные участки (территории) общего пользования 12.0.1 Улично-дорожная сеть 12.0.2 Благоустройство территории 14.0 Земельные участки, входящие в состав общего имущества собственников индивидуальных жилых домов в малоэтажном жилом комплексе</p>
Условно-разрешенные:	<p>3.4.2 Стационарное медицинское обслуживание 3.5 Образование и просвещение 3.8 Общественное управление 3.8.1 Государственное управление 3.8.2 Представительская деятельность 3.9 Обеспечение научной деятельности 3.9.1 Обеспечение деятельности в области гидрометеорологии и смежных с ней областях 3.9.2 Проведение научных исследований 3.9.3 Проведение научных испытаний 4.2 Объекты торговли (торговые центры, торгово-развлекательные центры (комплексы) 4.5 Банковская и страховая деятельность 4.10 Выставочно-ярмарочная деятельность</p>
Вспомогательные:	<p>3.1.1 Предоставление коммунальных услуг 6.8 Связь 8.3 Обеспечение внутреннего правопорядка</p>

КРТ-68

Требования к архитектурно-градостроительному облику распространяются на объекты капитального строительства и территории, полностью или частично размещаемые в пределах частей земельных участков, расположенных в границах территорий КРТ.

№	Наименование параметра	Значение параметра
1	Общая площадь многоквартирной жилой застройки, выраженная в квадратных метрах	333965
2	Предельное количество этажей (за исключением подземных и технических этажей)	6
3	Максимальный процент застройки в границах земельного участка	Не подлежат установлению
4	Предельные (минимальные и (или) максимальные) размеры земельных участков	Не подлежат установлению
5	Минимальные отступы от границ земельных участков	Не подлежат установлению
6	Расчетная численность населения	Определяется из расчета 28 кв.м. общей площади многоквартирной жилой застройки на 1 человека
7	Минимальная обеспеченность объектами водоснабжения	220 л./сут на 1 человека населения планируемой застройки
8	Минимальная обеспеченность объектами водоотведения	220 л./сут на 1 человека населения планируемой застройки
9	Минимальная обеспеченность объектами теплоснабжения	0,05 Гкал/1000 кв.м общей площади планируемых объектов капитального строительства
10	Минимальная обеспеченность объектами энергоснабжения	20 Вт./кв.м общей площади планируемых объектов капитального строительства
11	Минимальная обеспеченность местами хранения транспорта	420 машино-мест на 1 тыс. человек населения планируемой застройки
12	Площадь благоустройства и озеленения	4,4 кв.м на 1 человека населения планируемой застройки
13	Рабочие места	50% от расчетной численности населения
14	Минимальная обеспеченность местами в дошкольных образовательных организациях	65 мест на 1 тыс. человек населения планируемой застройки
15	Минимальная обеспеченность местами в образовательных организациях	135 мест на 1 тыс. человек населения планируемой застройки
16	Минимальная обеспеченность поликлиниками	17,75 посещений в смену на 1 тыс. населения

№	Наименование параметра	Значение параметра
17	Минимальная обеспеченность территориями плоскостных спортивных сооружений	948,3 кв.м. на 1 тыс. человек населения планируемой застройки
18	Мероприятия по развитию транспорта	В соответствии с СТП ТО МО
19	Минимальная обеспеченность участковыми пунктами полиции	1 участковый пункт на 2,8 тыс. населения площадью 45 кв.м.
20	Минимальная обеспеченность многофункциональными центрами	40 кв.м. на 2 тыс. человек населения планируемой застройки
21	Минимальная обеспеченность отдельно стоящими объектами торговли	300 кв.м. на 1 тыс. человек населения планируемой застройки
22	Удаленность до объектов социальной и транспортной инфраструктур	В соответствии с СП 42.13330.2016 «СНиП 2.07.01-89* Градостроительство. Планировка и застройка городских и сельских поселений»

Виды разрешенного использования	
ТИП	ВРИ
Основные:	<ul style="list-style-type: none"> 2.1 Для индивидуального жилищного строительства 2.1.1 Малоэтажная многоквартирная жилая застройка 2.5 Среднеэтажная жилая застройка 2.7 Обслуживание жилой застройки 2.7.1 Хранение автотранспорта 2.7.2 Размещение гаражей для собственных нужд 3.1 Коммунальное обслуживание 3.1.1 Предоставление коммунальных услуг 3.1.2 Административные здания организаций, обеспечивающих предоставление коммунальных услуг 3.2.1 Дома социального обслуживания 3.2.2 Оказание социальной помощи населению 3.2.3 Оказание услуг связи 3.3 Бытовое обслуживание 3.4.1 Амбулаторно-поликлиническое обслуживание 3.5.1 Дошкольное, начальное и среднее общее образование 3.5.2 Среднее и высшее профессиональное образование 3.6.1 Объекты культурно-досуговой деятельности 3.10.1 Амбулаторное ветеринарное обслуживание 4.1 Деловое управление 4.3 Рынки 4.4 Магазины 4.6 Общественное питание 4.7 Гостиничное обслуживание 4.9 Служебные гаражи 4.9.1 Объекты дорожного сервиса 4.9.1.1 Заправка транспортных средств 4.9.1.2 Обеспечение дорожного отдыха 4.9.1.3 Автомобильные мойки 4.9.1.4 Ремонт автомобилей 4.9.2 Стоянка транспортных средств

	<p>5.0 Отдых (рекреация)</p> <p>5.1 Спорт</p> <p>5.1.1 Обеспечение спортивно-зрелищных мероприятий</p> <p>5.1.2 Обеспечение занятий спортом в помещениях</p> <p>5.1.3 Площадки для занятий спортом</p> <p>5.1.4 Оборудованные площадки для занятий спортом</p> <p>5.1.5 Водный спорт</p> <p>5.1.6 Авиационный спорт</p> <p>5.1.7 Спортивные базы</p> <p>6.8 Связь</p> <p>7.2 Автомобильный транспорт</p> <p>7.5 Трубопроводный транспорт</p> <p>8.3 Обеспечение внутреннего правопорядка</p> <p>9.3 Историко-культурная деятельность</p> <p>11.3 Гидротехнические сооружения</p> <p>12.0 Земельные участки (территории) общего пользования</p> <p>12.0.1 Улично-дорожная сеть</p> <p>12.0.2 Благоустройство территории</p> <p>14.0 Земельные участки, входящие в состав общего имущества собственников индивидуальных жилых домов в малоэтажном жилом комплексе</p>
Условно-разрешенные:	<p>3.4.2 Стационарное медицинское обслуживание</p> <p>3.5 Образование и просвещение</p> <p>3.8 Общественное управление</p> <p>3.8.1 Государственное управление</p> <p>3.8.2 Представительская деятельность</p> <p>3.9 Обеспечение научной деятельности</p> <p>3.9.1 Обеспечение деятельности в области гидрометеорологии и смежных с ней областях</p> <p>3.9.2 Проведение научных исследований</p> <p>3.9.3 Проведение научных испытаний</p> <p>4.2 Объекты торговли (торговые центры, торгово-развлекательные центры (комплексы))</p> <p>4.5 Банковская и страховая деятельность</p> <p>4.10 Выставочно-ярмарочная деятельность</p>
Вспомогательные:	<p>3.1.1 Предоставление коммунальных услуг</p> <p>6.8 Связь</p> <p>8.3 Обеспечение внутреннего правопорядка</p>

КРТ-69

Требования к архитектурно-градостроительному облику распространяются на объекты капитального строительства и территории, полностью или частично размещаемые в пределах частей земельных участков, расположенных в границах территорий КРТ.

№	Наименование параметра	Значение параметра
1	Плотность жилой застройки, процент застройки жилыми домами жилого района (квартала)	6450(21.5%)-10600(35.5%)
2	Предельное количество этажей (за исключением подземных и технических этажей)	3
3	Максимальный процент застройки в границах земельного участка	Не подлежат установлению
4	Предельные (минимальные и (или) максимальные) размеры земельных участков	Не подлежат установлению
5	Минимальные отступы от границ земельных участков	Не подлежат установлению
6	Расчетная численность населения	Определяется из расчета 28 кв.м. общей площади многоквартирной жилой застройки на 1 человека
7	Минимальная обеспеченность объектами водоснабжения	220 л./сут на 1 человека населения планируемой застройки
8	Минимальная обеспеченность объектами водоотведения	220 л./сут на 1 человека населения планируемой застройки
9	Минимальная обеспеченность объектами теплоснабжения	0,05 Гкал/1000 кв.м общей площади планируемых объектов капитального строительства
10	Минимальная обеспеченность объектами энергоснабжения	20 Вт./кв.м общей площади планируемых объектов капитального строительства
11	Минимальная обеспеченность местами хранения транспорта	420 машино-мест на 1 тыс. человек населения планируемой застройки
12	Площадь благоустройства и озеленения	4,4 кв.м на 1 человека населения планируемой застройки
13	Рабочие места	50% от расчетной численности населения
14	Минимальная обеспеченность местами в дошкольных образовательных организациях	65 мест на 1 тыс. человек населения планируемой застройки
15	Минимальная обеспеченность местами в образовательных организациях	135 мест на 1 тыс. человек населения планируемой застройки
16	Минимальная обеспеченность поликлиниками	17,75 посещений в смену на 1 тыс. населения

№	Наименование параметра	Значение параметра
17	Минимальная обеспеченность территориями плоскостных спортивных сооружений	948,3 кв.м. на 1 тыс. человек населения планируемой застройки
18	Мероприятия по развитию транспорта	В соответствии с СТП ТО МО
19	Минимальная обеспеченность участковыми пунктами полиции	1 участковый пункт на 2,8 тыс. населения площадью 45 кв.м.
20	Минимальная обеспеченность многофункциональными центрами	40 кв.м. на 2 тыс. человек населения планируемой застройки
21	Минимальная обеспеченность отдельно стоящими объектами торговли	300 кв.м. на 1 тыс. человек населения планируемой застройки
22	Удаленность до объектов социальной и транспортной инфраструктур	В соответствии с СП 42.13330.2016 «СНиП 2.07.01-89* Градостроительство. Планировка и застройка городских и сельских поселений»

Виды разрешенного использования	
ТИП	ВРИ
Основные:	<ul style="list-style-type: none"> 2.1 Для индивидуального жилищного строительства 2.1.1 Малоэтажная многоквартирная жилая застройка 2.7 Обслуживание жилой застройки 2.7.1 Хранение автотранспорта 2.7.2 Размещение гаражей для собственных нужд 3.1 Коммунальное обслуживание 3.1.1 Предоставление коммунальных услуг 3.1.2 Административные здания организаций, обеспечивающих предоставление коммунальных услуг 3.2.1 Дома социального обслуживания 3.2.2 Оказание социальной помощи населению 3.2.3 Оказание услуг связи 3.3 Бытовое обслуживание 3.4.1 Амбулаторно-поликлиническое обслуживание 3.5.1 Дошкольное, начальное и среднее общее образование 3.5.2 Среднее и высшее профессиональное образование 3.6.1 Объекты культурно-досуговой деятельности 3.10.1 Амбулаторное ветеринарное обслуживание 4.1 Деловое управление 4.3 Рынки 4.4 Магазины 4.6 Общественное питание 4.7 Гостиничное обслуживание 4.9 Служебные гаражи 4.9.1 Объекты дорожного сервиса 4.9.1.1 Заправка транспортных средств 4.9.1.2 Обеспечение дорожного отдыха 4.9.1.3 Автомобильные мойки 4.9.1.4 Ремонт автомобилей 4.9.2 Стоянка транспортных средств 5.0 Отдых (рекреация)

	<p>5.1 Спорт</p> <p>5.1.1 Обеспечение спортивно-зрелищных мероприятий</p> <p>5.1.2 Обеспечение занятий спортом в помещениях</p> <p>5.1.3 Площадки для занятий спортом</p> <p>5.1.4 Оборудованные площадки для занятий спортом</p> <p>5.1.5 Водный спорт</p> <p>5.1.6 Авиационный спорт</p> <p>5.1.7 Спортивные базы</p> <p>6.8 Связь</p> <p>7.2 Автомобильный транспорт</p> <p>7.5 Трубопроводный транспорт</p> <p>8.3 Обеспечение внутреннего правопорядка</p> <p>9.3 Историко-культурная деятельность</p> <p>11.3 Гидротехнические сооружения</p> <p>12.0 Земельные участки (территории) общего пользования</p> <p>12.0.1 Улично-дорожная сеть</p> <p>12.0.2 Благоустройство территории</p> <p>14.0 Земельные участки, входящие в состав общего имущества собственников индивидуальных жилых домов в малоэтажном жилом комплексе</p>
Условно-разрешенные:	<p>3.4.2 Стационарное медицинское обслуживание</p> <p>3.5 Образование и просвещение</p> <p>3.8 Общественное управление</p> <p>3.8.1 Государственное управление</p> <p>3.8.2 Представительская деятельность</p> <p>3.9 Обеспечение научной деятельности</p> <p>3.9.1 Обеспечение деятельности в области гидрометеорологии и смежных с ней областях</p> <p>3.9.2 Проведение научных исследований</p> <p>3.9.3 Проведение научных испытаний</p> <p>4.2 Объекты торговли (торговые центры, торгово-развлекательные центры (комплексы))</p> <p>4.5 Банковская и страховая деятельность</p> <p>4.10 Выставочно-ярмарочная деятельность</p>
Вспомогательные:	<p>3.1.1 Предоставление коммунальных услуг</p> <p>6.8 Связь</p> <p>8.3 Обеспечение внутреннего правопорядка</p>

КРТ-71

Требования к архитектурно-градостроительному облику распространяются на объекты капитального строительства и территории, полностью или частично размещаемые в пределах частей земельных участков, расположенных в границах территорий КРТ.

№	Наименование параметра	Значение параметра
1	Общая площадь многоквартирной жилой застройки, выраженная в квадратных метрах	220000
2	Предельное количество этажей (за исключением подземных и технических этажей)	24
3	Максимальный процент застройки в границах земельного участка	Не подлежат установлению
4	Предельные (минимальные и (или) максимальные) размеры земельных участков	Не подлежат установлению
5	Минимальные отступы от границ земельных участков	Не подлежат установлению
6	Расчетная численность населения	Определяется из расчета 28 кв.м. общей площади многоквартирной жилой застройки на 1 человека
7	Минимальная обеспеченность объектами водоснабжения	220 л./сут на 1 человека населения планируемой застройки
8	Минимальная обеспеченность объектами водоотведения	220 л./сут на 1 человека населения планируемой застройки
9	Минимальная обеспеченность объектами теплоснабжения	0,05 Гкал/1000 кв.м общей площади планируемых объектов капитального строительства
10	Минимальная обеспеченность объектами энергоснабжения	20 Вт./кв.м общей площади планируемых объектов капитального строительства
11	Минимальная обеспеченность местами хранения транспорта	420 машино-мест на 1 тыс. человек населения планируемой застройки
12	Площадь благоустройства и озеленения	4,4 кв.м на 1 человека населения планируемой застройки
13	Рабочие места	50% от расчетной численности населения
14	Минимальная обеспеченность местами в дошкольных образовательных организациях	65 мест на 1 тыс. человек населения планируемой застройки
15	Минимальная обеспеченность местами в образовательных организациях	135 мест на 1 тыс. человек населения планируемой застройки
16	Минимальная обеспеченность поликлиниками	17,75 посещений в смену на 1 тыс. населения

№	Наименование параметра	Значение параметра
17	Минимальная обеспеченность территориями плоскостных спортивных сооружений	948,3 кв.м. на 1 тыс. человек населения планируемой застройки
18	Мероприятия по развитию транспорта	В соответствии с СТП ТО МО
19	Минимальная обеспеченность участковыми пунктами полиции	1 участковый пункт на 2,8 тыс. населения площадью 45 кв.м.
20	Минимальная обеспеченность многофункциональными центрами	40 кв.м. на 2 тыс. человек населения планируемой застройки
21	Минимальная обеспеченность отдельно стоящими объектами торговли	300 кв.м. на 1 тыс. человек населения планируемой застройки
22	Удаленность до объектов социальной и транспортной инфраструктур	В соответствии с СП 42.13330.2016 «СНиП 2.07.01-89* Градостроительство. Планировка и застройка городских и сельских поселений»

Виды разрешенного использования	
ТИП	ВРИ
Основные:	2.1 Для индивидуального жилищного строительства 2.6 Многоэтажная жилая застройка (высотная застройка) 2.7 Обслуживание жилой застройки 2.7.1 Хранение автотранспорта 2.7.2 Размещение гаражей для собственных нужд 3.1 Коммунальное обслуживание 3.1.1 Предоставление коммунальных услуг 3.1.2 Административные здания организаций, обеспечивающих предоставление коммунальных услуг 3.2.1 Дома социального обслуживания 3.2.2 Оказание социальной помощи населению 3.2.3 Оказание услуг связи 3.3 Бытовое обслуживание 3.4.1 Амбулаторно-поликлиническое обслуживание 3.5.1 Дошкольное, начальное и среднее общее образование 3.5.2 Среднее и высшее профессиональное образование 3.6.1 Объекты культурно-досуговой деятельности 3.10.1 Амбулаторное ветеринарное обслуживание 4.1 Деловое управление 4.3 Рынки 4.4 Магазины 4.6 Общественное питание 4.7 Гостиничное обслуживание 4.9 Служебные гаражи 4.9.1 Объекты дорожного сервиса 4.9.1.1 Заправка транспортных средств 4.9.1.2 Обеспечение дорожного отдыха 4.9.1.3 Автомобильные мойки 4.9.1.4 Ремонт автомобилей 4.9.2 Стоянка транспортных средств 5.0 Отдых (рекреация)

	<p>5.1 Спорт</p> <p>5.1.1 Обеспечение спортивно-зрелищных мероприятий</p> <p>5.1.2 Обеспечение занятий спортом в помещениях</p> <p>5.1.3 Площадки для занятий спортом</p> <p>5.1.4 Оборудованные площадки для занятий спортом</p> <p>5.1.5 Водный спорт</p> <p>5.1.6 Авиационный спорт</p> <p>5.1.7 Спортивные базы</p> <p>6.8 Связь</p> <p>7.2 Автомобильный транспорт</p> <p>7.5 Трубопроводный транспорт</p> <p>8.3 Обеспечение внутреннего правопорядка</p> <p>9.3 Историко-культурная деятельность</p> <p>11.3 Гидротехнические сооружения</p> <p>12.0 Земельные участки (территории) общего пользования</p> <p>12.0.1 Улично-дорожная сеть</p> <p>12.0.2 Благоустройство территории</p> <p>14.0 Земельные участки, входящие в состав общего имущества собственников индивидуальных жилых домов в малоэтажном жилом комплексе</p>
Условно-разрешенные:	<p>3.4.2 Стационарное медицинское обслуживание</p> <p>3.5 Образование и просвещение</p> <p>3.8 Общественное управление</p> <p>3.8.1 Государственное управление</p> <p>3.8.2 Представительская деятельность</p> <p>3.9 Обеспечение научной деятельности</p> <p>3.9.1 Обеспечение деятельности в области гидрометеорологии и смежных с ней областях</p> <p>3.9.2 Проведение научных исследований</p> <p>3.9.3 Проведение научных испытаний</p> <p>4.2 Объекты торговли (торговые центры, торгово-развлекательные центры (комплексы))</p> <p>4.5 Банковская и страховая деятельность</p> <p>4.10 Выставочно-ярмарочная деятельность</p>
Вспомогательные:	<p>3.1.1 Предоставление коммунальных услуг</p> <p>6.8 Связь</p> <p>8.3 Обеспечение внутреннего правопорядка</p>

КРТ-83

Требования к архитектурно-градостроительному облику распространяются на объекты капитального строительства и территории, полностью или частично размещаемые в пределах частей земельных участков, расположенных в границах территорий КРТ.

№	Наименование параметра	Значение параметра
1	Процент застройки земельного участка	не более 40%
2	Предельно допустимая этажность	не более 3 этажей
3	Минимальные отступы от границ земельных участков	Не подлежат установлению
4	Минимальная обеспеченность территориями общего пользования	не менее 25%
5	Предельные (минимальные и (или) максимальные) размеры земельных участков	Минимальный размер земельного участка 3 га с возможностью установления меньшего размера земельных участков только в документации по планировке территории
6	Минимальная обеспеченность местами в дошкольных образовательных организациях	65 мест на 1 тыс. жителей, но не менее чем на 110 мест (0,6 га) (для земельных участков, расположенных в границах населенного пункта)**
7	Минимальная обеспеченность местами в образовательных организациях	не менее 135 мест на 1 тыс. жителей, но не менее чем на 275 мест (1,8 га) (для земельных участков, расположенных в границах населенного пункта)**
8	Минимальная ширина улиц и проездов в красных линиях	не менее 13 м (в том числе: полосы движения-3м*2=6м; тротуары 1,5м*2=3м; зоны инженерной инфраструктуры 2м*2=4м)*
9	Расчетная численность населения	количество проектируемых индивидуальных жилых домов (блоков), умноженное на 2,5
10	Рабочие места	20% от расчетной численности населения
11	Мероприятия по развитию транспорта	В соответствии с СТП ТО МО и СТО, согласованной Министерством транспорта и дорожной инфраструктуры Московской области

* - Указанные параметры могут быть уточнены с учетом трассировки.

** - Данный норматив применяется для резервирования территории.

Виды разрешенного использования	
ТИП	ВРИ
Основные:	2.1 Для индивидуального жилищного строительства 2.2 Для ведения личного подсобного хозяйства (приусадебный земельный участок) 2.7 Обслуживание жилой застройки

	<p>2.7.1 Хранение автотранспорта 2.7.2 Размещение гаражей для собственных нужд 3.1 Коммунальное обслуживание 3.1.1 Предоставление коммунальных услуг 3.1.2 Административные здания организаций, обеспечивающих предоставление коммунальных услуг 3.2.1 Дома социального обслуживания 3.2.2 Оказание социальной помощи населению 3.2.3 Оказание услуг связи 3.3 Бытовое обслуживание 3.4.1 Амбулаторно-поликлиническое обслуживание 3.5.1 Дошкольное, начальное и среднее общее образование 3.5.2 Среднее и высшее профессиональное образование 3.6.1 Объекты культурно-досуговой деятельности 4.1 Деловое управление 4.4 Магазины 4.6 Общественное питание 4.7 Гостиничное обслуживание 4.9 Служебные гаражи 4.9.1 Объекты дорожного сервиса 4.9.1.1 Заправка транспортных средств 4.9.1.2 Обеспечение дорожного отдыха 4.9.1.3 Автомобильные мойки 4.9.1.4 Ремонт автомобилей 4.9.2 Стоянка транспортных средств 5.0 Отдых (рекреация) 5.1 Спорт 5.1.1 Обеспечение спортивно-зрелищных мероприятий 5.1.2 Обеспечение занятий спортом в помещениях 5.1.3 Площадки для занятий спортом 5.1.4 Оборудованные площадки для занятий спортом 5.1.5 Водный спорт 5.1.6 Авиационный спорт 5.1.7 Спортивные базы 6.8 Связь 7.2 Автомобильный транспорт 7.5 Трубопроводный транспорт 8.3 Обеспечение внутреннего правопорядка 9.3 Историко-культурная деятельность 11.3 Гидротехнические сооружения 12.0 Земельные участки (территории) общего пользования 12.0.1 Улично-дорожная сеть 12.0.2 Благоустройство территории 13.0 Земельные участки общего назначения 13.1 Ведение огородничества 14.0 Земельные участки, входящие в состав общего имущества собственников индивидуальных жилых домов в малоэтажном жилом комплексе</p>
<p>Условно-разрешенные:</p>	<p>2.3 Блокированная жилая застройка 3.4.2 Стационарное медицинское обслуживание 3.8 Общественное управление 3.8.1 Государственное управление 3.8.2 Представительская деятельность 3.9 Обеспечение научной деятельности 3.9.1 Обеспечение деятельности в области гидрометеорологии и смежных с ней областях 3.9.2 Проведение научных исследований</p>

	3.9.3 Проведение научных испытаний 4.3 Рынки 4.5 Банковская и страховая деятельность 13.2 Ведение садоводства
Вспомогательные:	3.1.1 Предоставление коммунальных услуг 6.8 Связь 8.3 Обеспечение внутреннего правопорядка

КРТ-86

Требования к архитектурно-градостроительному облику распространяются на объекты капитального строительства и территории, полностью или частично размещаемые в пределах частей земельных участков, расположенных в границах территорий КРТ.

№	Наименование параметра	Значение параметра
1	Общая площадь многоквартирной жилой застройки, выраженная в квадратных метрах	36300
2	Предельное количество этажей (за исключением подземных и технических этажей)	4
3	Максимальный процент застройки в границах земельного участка	Не подлежат установлению
4	Предельные (минимальные и (или) максимальные) размеры земельных участков	Не подлежат установлению
5	Минимальные отступы от границ земельных участков	Не подлежат установлению
6	Расчетная численность населения	Определяется из расчета 28 кв.м. общей площади многоквартирной жилой застройки на 1 человека
7	Минимальная обеспеченность объектами водоснабжения	220 л./сут на 1 человека населения планируемой застройки
8	Минимальная обеспеченность объектами водоотведения	220 л./сут на 1 человека населения планируемой застройки
9	Минимальная обеспеченность объектами теплоснабжения	0,05 Гкал/1000 кв.м общей площади планируемых объектов капитального строительства
10	Минимальная обеспеченность объектами энергоснабжения	20 Вт./кв.м общей площади планируемых объектов капитального строительства
11	Минимальная обеспеченность местами хранения транспорта	420 машино-мест на 1 тыс. человек населения планируемой застройки
12	Площадь благоустройства и озеленения	4,4 кв.м на 1 человека населения планируемой застройки
13	Рабочие места	50% от расчетной численности населения
14	Минимальная обеспеченность местами в дошкольных образовательных организациях	65 мест на 1 тыс. человек населения планируемой застройки
15	Минимальная обеспеченность местами в образовательных организациях	135 мест на 1 тыс. человек населения планируемой застройки
16	Минимальная обеспеченность поликлиниками	17,75 посещений в смену на 1 тыс. населения

№	Наименование параметра	Значение параметра
17	Минимальная обеспеченность территориями плоскостных спортивных сооружений	948,3 кв.м. на 1 тыс. человек населения планируемой застройки
18	Мероприятия по развитию транспорта	В соответствии с СТП ТО МО
19	Минимальная обеспеченность участковыми пунктами полиции	1 участковый пункт на 2,8 тыс. населения площадью 45 кв.м.
20	Минимальная обеспеченность многофункциональными центрами	40 кв.м. на 2 тыс. человек населения планируемой застройки
21	Минимальная обеспеченность отдельно стоящими объектами торговли	300 кв.м. на 1 тыс. человек населения планируемой застройки
22	Удаленность до объектов социальной и транспортной инфраструктур	В соответствии с СП 42.13330.2016 «СНиП 2.07.01-89* Градостроительство. Планировка и застройка городских и сельских поселений»

Виды разрешенного использования	
ТИП	ВРИ
Основные:	2.1 Для индивидуального жилищного строительства 2.1.1 Малоэтажная многоквартирная жилая застройка 2.7 Обслуживание жилой застройки 2.7.1 Хранение автотранспорта 2.7.2 Размещение гаражей для собственных нужд 3.1 Коммунальное обслуживание 3.1.1 Предоставление коммунальных услуг 3.1.2 Административные здания организаций, обеспечивающих предоставление коммунальных услуг 3.2.1 Дома социального обслуживания 3.2.2 Оказание социальной помощи населению 3.2.3 Оказание услуг связи 3.3 Бытовое обслуживание 3.4.1 Амбулаторно-поликлиническое обслуживание 3.5.1 Дошкольное, начальное и среднее общее образование 3.5.2 Среднее и высшее профессиональное образование 3.6.1 Объекты культурно-досуговой деятельности 3.7 Религиозное использование 3.7.1 Осуществление религиозных обрядов 3.7.2 Религиозное управление и образование 3.10.1 Амбулаторное ветеринарное обслуживание 4.1 Деловое управление 4.3 Рынки 4.4 Магазины 4.6 Общественное питание 4.7 Гостиничное обслуживание 4.9 Служебные гаражи 4.9.1 Объекты дорожного сервиса 4.9.1.1 Заправка транспортных средств 4.9.1.2 Обеспечение дорожного отдыха 4.9.1.3 Автомобильные мойки

	<p>4.9.1.4 Ремонт автомобилей 4.9.2 Стоянка транспортных средств 5.0 Отдых (рекреация) 5.1 Спорт 5.1.1 Обеспечение спортивно-зрелищных мероприятий 5.1.2 Обеспечение занятий спортом в помещениях 5.1.3 Площадки для занятий спортом 5.1.4 Оборудованные площадки для занятий спортом 5.1.5 Водный спорт 5.1.6 Авиационный спорт 5.1.7 Спортивные базы 6.8 Связь 7.2 Автомобильный транспорт 7.5 Трубопроводный транспорт 8.3 Обеспечение внутреннего правопорядка 9.3 Историко-культурная деятельность 11.3 Гидротехнические сооружения 12.0 Земельные участки (территории) общего пользования 12.0.1 Улично-дорожная сеть 12.0.2 Благоустройство территории 14.0 Земельные участки, входящие в состав общего имущества собственников индивидуальных жилых домов в малоэтажном жилом комплексе</p>
Условно-разрешенные:	<p>3.4.2 Стационарное медицинское обслуживание 3.5 Образование и просвещение 3.8 Общественное управление 3.8.1 Государственное управление 3.8.2 Представительская деятельность 3.9 Обеспечение научной деятельности 3.9.1 Обеспечение деятельности в области гидрометеорологии и смежных с ней областях 3.9.2 Проведение научных исследований 3.9.3 Проведение научных испытаний 4.2 Объекты торговли (торговые центры, торгово-развлекательные центры (комплексы) 4.5 Банковская и страховая деятельность 4.10 Выставочно-ярмарочная деятельность</p>
Вспомогательные:	<p>3.1.1 Предоставление коммунальных услуг 6.8 Связь 8.3 Обеспечение внутреннего правопорядка</p>

КРТ-95

Требования к архитектурно-градостроительному облику распространяются на объекты капитального строительства и территории, полностью или частично размещаемые в пределах частей земельных участков, расположенных в границах территорий КРТ.

№	Наименование параметра	Значение параметра
1	Общая площадь многоквартирной жилой застройки, выраженная в квадратных метрах	44190
2	Предельное количество этажей (за исключением подземных и технических этажей)	6
3	Максимальный процент застройки в границах земельного участка	Не подлежат установлению
4	Предельные (минимальные и (или) максимальные) размеры земельных участков	Не подлежат установлению
5	Минимальные отступы от границ земельных участков	Не подлежат установлению
6	Расчетная численность населения	Определяется из расчета 28 кв.м. общей площади многоквартирной жилой застройки на 1 человека
7	Минимальная обеспеченность объектами водоснабжения	220 л./сут на 1 человека населения планируемой застройки
8	Минимальная обеспеченность объектами водоотведения	220 л./сут на 1 человека населения планируемой застройки
9	Минимальная обеспеченность объектами теплоснабжения	0,05 Гкал/1000 кв.м общей площади планируемых объектов капитального строительства
10	Минимальная обеспеченность объектами энергоснабжения	20 Вт./кв.м общей площади планируемых объектов капитального строительства
11	Минимальная обеспеченность местами хранения транспорта	420 машино-мест на 1 тыс. человек населения планируемой застройки
12	Площадь благоустройства и озеленения	4,4 кв.м на 1 человека населения планируемой застройки
13	Рабочие места	50% от расчетной численности населения
14	Минимальная обеспеченность местами в дошкольных образовательных организациях	65 мест на 1 тыс. человек населения планируемой застройки
15	Минимальная обеспеченность местами в образовательных организациях	135 мест на 1 тыс. человек населения планируемой застройки
16	Минимальная обеспеченность поликлиниками	17,75 посещений в смену на 1 тыс. населения

№	Наименование параметра	Значение параметра
17	Минимальная обеспеченность территориями плоскостных спортивных сооружений	948,3 кв.м. на 1 тыс. человек населения планируемой застройки
18	Мероприятия по развитию транспорта	В соответствии с СТП ТО МО
19	Минимальная обеспеченность участковыми пунктами полиции	1 участковый пункт на 2,8 тыс. населения площадью 45 кв.м.
20	Минимальная обеспеченность многофункциональными центрами	40 кв.м. на 2 тыс. человек населения планируемой застройки
21	Минимальная обеспеченность отдельно стоящими объектами торговли	300 кв.м. на 1 тыс. человек населения планируемой застройки
22	Удаленность до объектов социальной и транспортной инфраструктур	В соответствии с СП 42.13330.2016 «СНиП 2.07.01-89* Градостроительство. Планировка и застройка городских и сельских поселений»

Виды разрешенного использования	
ТИП	ВРИ
Основные:	2.1 Для индивидуального жилищного строительства 2.1.1 Малоэтажная многоквартирная жилая застройка 2.5 Среднеэтажная жилая застройка 2.7 Обслуживание жилой застройки 2.7.1 Хранение автотранспорта 2.7.2 Размещение гаражей для собственных нужд 3.1 Коммунальное обслуживание 3.1.1 Предоставление коммунальных услуг 3.1.2 Административные здания организаций, обеспечивающих предоставление коммунальных услуг 3.2.1 Дома социального обслуживания 3.2.2 Оказание социальной помощи населению 3.2.3 Оказание услуг связи 3.3 Бытовое обслуживание 3.4.1 Амбулаторно-поликлиническое обслуживание 3.5.1 Дошкольное, начальное и среднее общее образование 3.5.2 Среднее и высшее профессиональное образование 3.6.1 Объекты культурно-досуговой деятельности 3.10.1 Амбулаторное ветеринарное обслуживание 4.1 Деловое управление 4.3 Рынки 4.4 Магазины 4.6 Общественное питание 4.7 Гостиничное обслуживание 4.9 Служебные гаражи 4.9.1 Объекты дорожного сервиса 4.9.1.1 Заправка транспортных средств 4.9.1.2 Обеспечение дорожного отдыха 4.9.1.3 Автомобильные мойки 4.9.1.4 Ремонт автомобилей 4.9.2 Стоянка транспортных средств

	<p>5.0 Отдых (рекреация)</p> <p>5.1 Спорт</p> <p>5.1.1 Обеспечение спортивно-зрелищных мероприятий</p> <p>5.1.2 Обеспечение занятий спортом в помещениях</p> <p>5.1.3 Площадки для занятий спортом</p> <p>5.1.4 Оборудованные площадки для занятий спортом</p> <p>5.1.5 Водный спорт</p> <p>5.1.6 Авиационный спорт</p> <p>5.1.7 Спортивные базы</p> <p>6.8 Связь</p> <p>7.2 Автомобильный транспорт</p> <p>7.5 Трубопроводный транспорт</p> <p>8.3 Обеспечение внутреннего правопорядка</p> <p>9.3 Историко-культурная деятельность</p> <p>11.3 Гидротехнические сооружения</p> <p>12.0 Земельные участки (территории) общего пользования</p> <p>12.0.1 Улично-дорожная сеть</p> <p>12.0.2 Благоустройство территории</p> <p>14.0 Земельные участки, входящие в состав общего имущества собственников индивидуальных жилых домов в малоэтажном жилом комплексе</p>
Условно-разрешенные:	<p>3.4.2 Стационарное медицинское обслуживание</p> <p>3.5 Образование и просвещение</p> <p>3.8 Общественное управление</p> <p>3.8.1 Государственное управление</p> <p>3.8.2 Представительская деятельность</p> <p>3.9 Обеспечение научной деятельности</p> <p>3.9.1 Обеспечение деятельности в области гидрометеорологии и смежных с ней областях</p> <p>3.9.2 Проведение научных исследований</p> <p>3.9.3 Проведение научных испытаний</p> <p>4.2 Объекты торговли (торговые центры, торгово-развлекательные центры (комплексы))</p> <p>4.5 Банковская и страховая деятельность</p> <p>4.10 Выставочно-ярмарочная деятельность</p>
Вспомогательные:	<p>3.1.1 Предоставление коммунальных услуг</p> <p>6.8 Связь</p> <p>8.3 Обеспечение внутреннего правопорядка</p>

КРТ-97

Требования к архитектурно-градостроительному облику распространяются на объекты капитального строительства и территории, полностью или частично размещаемые в пределах частей земельных участков, расположенных в границах территорий КРТ.

№	Наименование параметра	Значение параметра
1	Площадь квартир***	119 786 кв.м
2	Этажность***	25**
3	Максимальный процент застройки в границах земельного участка	Не подлежат установлению
4	Предельные (минимальные и (или) максимальные) размеры земельных участков	Не подлежат установлению
5	Минимальные отступы от границ земельных участков	Не подлежат установлению
6	Расчетная численность населения	Определяется из расчета 28 кв.м общей площади многоквартирной жилой застройки на 1 человека
7	Минимальная обеспеченность объектами водоснабжения	220 л/сут. на 1 человека населения планируемой застройки*
8	Минимальная обеспеченность объектами водоотведения	220 л/сут. на 1 человека населения планируемой застройки*
9	Минимальная обеспеченность объектами теплоснабжения	0,05 Гкал/1000 кв.м общей площади планируемых объектов капитального строительства*
10	Минимальная обеспеченность объектами энергоснабжения	20 Вт/кв.м общей площади планируемых объектов капитального строительства*
11	Парковочные места***	1 719 м/м
12	Площадь благоустройства и озеленения	4,4 кв.м на 1 человека населения планируемой застройки
13	Рабочие места	50% от расчетной численности населения
14	ДОУ***	Не менее 250 мест
15	СОШ***	Не менее 550 мест
16	Поликлиники***	Не менее 65 пос./смену
17	Минимальная обеспеченность территориями плоскостных спортивных сооружений	948,3 кв.м на 1 тыс. человек населения планируемой застройки
18	Мероприятия по развитию транспорта	В соответствии с СТП ТО МО и СТО, согласованной Министерством транспорта и дорожной инфраструктуры Московской области

№	Наименование параметра	Значение параметра
19	Минимальная обеспеченность участковыми пунктами полиции	1 участковый пункт на 2,8 тыс. населения площадью 45 кв.м
20	Минимальная обеспеченность многофункциональными центрами	40 кв.м на 2 тыс. человек населения планируемой застройки
21	Минимальная обеспеченность отдельно стоящими объектами торговли	300 кв.м на 1 тыс. человек населения планируемой застройки
22	Удаленность до объектов социальной и транспортной инфраструктуры	В соответствии с СП 42.13330.2016 «СНиП 2.07.01-89* Градостроительство. Планировка и застройка городских и сельских поселений» и нормативами градостроительного проектирования Московской области, утвержденными постановлением Правительства Московской области от 17.08.2015 № 713/30

* - Параметры могут быть уточнены после получения технических условий.

** - В соответствии с п. 1.12 подраздела 1 раздела I нормативов градостроительного проектирования Московской области, утвержденных постановлением Правительства Московской области от 17.08.2015 № 713/30 (далее - РНГП), допускается осуществление строительства или реконструкции объектов жилого, социального, общественного, религиозного, производственного и иного назначения с отклонением от предельных параметров по этажности, установленных в таблицах № 1 и № 1 а РНГП, дифференциации по типам устойчивых систем расселения Московской области и дифференциации типов населенных пунктов Московской области в следующих случаях:

- обеспечения переселения граждан из аварийного и ветхого жилья;
- восстановления прав граждан, чьи денежные средства привлечены для строительства многоквартирных домов и (или) иных объектов недвижимости, включенных в единый реестр проблемных объектов, расположенных на территории Московской области;
- ликвидации последствий чрезвычайных ситуаций природного и техногенного характера; обеспечения жильем военнослужащих и членов их семей;
- строительства зданий и сооружений религиозного назначения.

При этом должны соблюдаться условия обеспечения всех предельно допустимых для Московской области расчетных показателей интенсивности использования территории, обеспеченности населения территориями объектов образования, объектов здравоохранения и социальной защиты населения, объектов физической культуры и спорта и объектов культуры, транспортной, включая места для хранения индивидуальных автомобилей, инженерной инфраструктур, озелененные территории, пешеходной или транспортной доступности в зависимости от вида объекта.

Градостроительные концепции, документация по планировке территории и проекты строительства или реконструкции объектов жилого, социального, общественного, религиозного, производственного и иного назначения, предусматривающие отклонения от предельных параметров и дифференциаций, указанных в настоящем пункте, в обязательном порядке подлежат рассмотрению и одобрению на Градостроительном совете Московской области.

*** - Наименование и значение параметра указано согласно выписке из Протокола № 29 заседания Градостроительного совета Московской области от 2 августа 2022.

Виды разрешенного использования	
ТИП	ВРИ
Основные:	2.1 Для индивидуального жилищного строительства 2.1.1 Малоэтажная многоквартирная жилая застройка 2.3 Блокированная жилая застройка 2.5 Среднеэтажная жилая застройка 2.6 Многоэтажная жилая застройка (высотная застройка) 2.7 Обслуживание жилой застройки 2.7.1 Хранение автотранспорта 2.7.2 Размещение гаражей для собственных нужд 3.1 Коммунальное обслуживание 3.1.1 Предоставление коммунальных услуг 3.1.2 Административные здания организаций, обеспечивающих предоставление коммунальных услуг 3.2.1 Дома социального обслуживания 3.2.2 Оказание социальной помощи населению 3.2.3 Оказание услуг связи 3.3 Бытовое обслуживание 3.4.1 Амбулаторно-поликлиническое обслуживание 3.5.1 Дошкольное, начальное и среднее общее образование 3.5.2 Среднее и высшее профессиональное образование 3.6.1 Объекты культурно-досуговой деятельности 3.7 Религиозное использование 3.7.1 Осуществление религиозных обрядов 3.7.2 Религиозное управление и образование 3.10.1 Амбулаторное ветеринарное обслуживание 4.1 Деловое управление 4.3 Рынки 4.4 Магазины 4.6 Общественное питание 4.7 Гостиничное обслуживание 4.9 Служебные гаражи 4.9.1 Объекты дорожного сервиса 4.9.1.1 Заправка транспортных средств 4.9.1.2 Обеспечение дорожного отдыха 4.9.1.3 Автомобильные мойки 4.9.1.4 Ремонт автомобилей 5.0 Отдых (рекреация) 5.1 Спорт 5.1.1 Обеспечение спортивно-зрелищных мероприятий 5.1.2 Обеспечение занятий спортом в помещениях 5.1.3 Площадки для занятий спортом 5.1.4 Оборудованные площадки для занятий спортом 5.1.5 Водный спорт 5.1.6 Авиационный спорт 5.1.7 Спортивные базы 6.8 Связь 7.2 Автомобильный транспорт 7.5 Трубопроводный транспорт 8.3 Обеспечение внутреннего правопорядка

	<p>9.3 Историко-культурная деятельность 11.3 Гидротехнические сооружения 12.0 Земельные участки (территории) общего пользования 12.0.1 Улично-дорожная сеть 12.0.2 Благоустройство территории 14.0 Земельные участки, входящие в состав общего имущества собственников индивидуальных жилых домов в малоэтажном жилом комплексе</p>
Условно-разрешенные:	<p>3.4.2 Стационарное медицинское обслуживание 3.5 Образование и просвещение 3.8 Общественное управление 3.8.1 Государственное управление 3.8.2 Представительская деятельность 3.9 Обеспечение научной деятельности 3.9.1 Обеспечение деятельности в области гидрометеорологии и смежных с ней областях 3.9.2 Проведение научных исследований 3.9.3 Проведение научных испытаний 4.2 Объекты торговли (торговые центры, торгово-развлекательные центры (комплексы) 4.5 Банковская и страховая деятельность 4.10 Выставочно-ярмарочная деятельность</p>
Вспомогательные:	<p>3.1.1 Предоставление коммунальных услуг 6.8 Связь 8.3 Обеспечение внутреннего правопорядка</p>

1. Стандарты качества жилого помещения и комфортности проживания на территории Московской области применяются на обязательной основе на всей территории комплексного развития жилой застройки при переселении граждан из многоквартирных домов, планируемых к сносу, в соответствии с Постановлением Правительства МО от 01.06.2021 N 435/18.

2. Параметры могут быть изменены в соответствии с подразделом 10 раздела I РНГП, в рамках комплексного развития территорий в целях расселения ветхого и аварийного жилья.

КРТ-101

Требования к архитектурно-градостроительному облику распространяются на объекты капитального строительства и территории, полностью или частично размещаемые в пределах частей земельных участков, расположенных в границах территорий КРТ.

№	Наименование параметра	Значение параметра
1	Площадь квартир*	119 000 кв.м**
2	Этажность*	25**
3	Максимальный процент застройки в границах земельного участка	Не подлежат установлению
4	Предельные (минимальные и (или) максимальные) размеры земельных участков	Не подлежат установлению
5	Минимальные отступы от границ земельных участков	Не подлежат установлению
6	Расчетная численность населения	Определяется из расчета 28 кв.м. общей площади многоквартирной жилой застройки на 1 человека
7	Минимальная обеспеченность объектами водоснабжения	220 л./сут на 1 человека населения планируемой застройки**
8	Минимальная обеспеченность объектами водоотведения	220 л./сут на 1 человека населения планируемой застройки**
9	Минимальная обеспеченность объектами теплоснабжения	0,05 Гкал/1000 кв.м общей площади планируемых объектов капитального строительства**
10	Минимальная обеспеченность объектами энергоснабжения	20 Вт./кв.м общей площади планируемых объектов капитального строительства**
11	Парковки*	Не менее 2122 м/м, для мкр. 15 и 16 – не менее 7780 м/м**
12	Площадь благоустройства и озеленения	4,4 кв.м на 1 человека населения планируемой застройки
13	Рабочие места	50% от расчетной численности населения
14	ДОУ*	Не менее 300 мест**
15	СОШ*	Не менее 600 мест**
16	Поликлиники*	Не менее 76 пос./смену**
17	Минимальная обеспеченность территориями плоскостных спортивных сооружений	948,3 кв.м. на 1 тыс. человек населения планируемой застройки
18	Мероприятия по развитию транспорта	В соответствии с СТП ТО МО

№	Наименование параметра	Значение параметра
19	Минимальная обеспеченность участковыми пунктами полиции	1 участковый пункт на 2,8 тыс. населения площадью 45 кв.м.
20	Минимальная обеспеченность многофункциональными центрами	40 кв.м. на 2 тыс. человек населения планируемой застройки
21	Минимальная обеспеченность отдельно стоящими объектами торговли	300 кв.м. на 1 тыс. человек населения планируемой застройки
22	Удаленность до объектов социальной и транспортной инфраструктур	В соответствии с СП 42.13330.2016 «СНиП 2.07.01-89* Градостроительство. Планировка и застройка городских и сельских поселений»

* - Параметры согласно выписке из Протокола №25 заседания Градостроительного совета Московской области от 06 июля 2021.

** - Параметры могут быть уточнены в соответствии с нормативами градостроительного проектирования Московской области в стадии разработки документации по планировке территории или при заключении договора о комплексном развитии территории.

Виды разрешенного использования	
ТИП	ВРИ
Основные:	2.1 Для индивидуального жилищного строительства 2.1.1 Малоэтажная многоквартирная жилая застройка 2.3 Блокированная жилая застройка 2.5 Среднеэтажная жилая застройка 2.6 Многоэтажная жилая застройка (высотная застройка) 2.7 Обслуживание жилой застройки 2.7.1 Хранение автотранспорта 2.7.2 Размещение гаражей для собственных нужд 3.1 Коммунальное обслуживание 3.1.1 Предоставление коммунальных услуг 3.1.2 Административные здания организаций, обеспечивающих предоставление коммунальных услуг 3.2 Социальное обслуживание 3.2.1 Дома социального обслуживания 3.2.2 Оказание социальной помощи населению 3.2.3 Оказание услуг связи 3.3 Бытовое обслуживание 3.4.1 Амбулаторно-поликлиническое обслуживание 3.5.1 Дошкольное, начальное и среднее общее образование 3.5.2 Среднее и высшее профессиональное образование 3.6 Культурное развитие 3.6.1 Объекты культурно-досуговой деятельности 3.10.1 Амбулаторное ветеринарное обслуживание 4.1 Деловое управление 4.3 Рынки 4.4 Магазины 4.6 Общественное питание 4.7 Гостиничное обслуживание 4.9 Служебные гаражи

	<p>4.9.1 Объекты дорожного сервиса 4.9.1.1 Заправка транспортных средств 4.9.1.2 Обеспечение дорожного отдыха 4.9.1.3 Автомобильные мойки 4.9.1.4 Ремонт автомобилей 4.9.2 Стоянка транспортных средств 5.0 Отдых (рекреация) 5.1 Спорт 5.1.1 Обеспечение спортивно-зрелищных мероприятий 5.1.2 Обеспечение занятий спортом в помещениях 5.1.3 Площадки для занятий спортом 5.1.4 Оборудованные площадки для занятий спортом 5.1.5 Водный спорт 5.1.6 Авиационный спорт 5.1.7 Спортивные базы 6.8 Связь 7.2 Автомобильный транспорт 7.5 Трубопроводный транспорт 8.3 Обеспечение внутреннего правопорядка 9.3 Историко-культурная деятельность 11.3 Гидротехнические сооружения 12.0 Земельные участки (территории) общего пользования 12.0.1 Улично-дорожная сеть 12.0.2 Благоустройство территории 14.0 Земельные участки, входящие в состав общего имущества собственников индивидуальных жилых домов в малоэтажном жилом комплексе</p>
Условно-разрешенные:	<p>3.4.2 Стационарное медицинское обслуживание 3.5 Образование и просвещение 3.8 Общественное управление 3.8.1 Государственное управление 3.8.2 Представительская деятельность 3.9 Обеспечение научной деятельности 3.9.1 Обеспечение деятельности в области гидрометеорологии и смежных с ней областях 3.9.2 Проведение научных исследований 3.9.3 Проведение научных испытаний 4.2 Объекты торговли (торговые центры, торгово-развлекательные центры (комплексы) 4.5 Банковская и страховая деятельность 4.10 Выставочно-ярмарочная деятельность</p>
Вспомогательные:	<p>3.1.1 Предоставление коммунальных услуг 6.8 Связь 8.3 Обеспечение внутреннего правопорядка</p>

КРТ-102

Требования к архитектурно-градостроительному облику распространяются на объекты капитального строительства и территории, полностью или частично размещаемые в пределах частей земельных участков, расположенных в границах территорий КРТ.

№	Наименование параметра	Значение параметра
1	Плотность жилой застройки, процент застройки жилыми домами жилого района (квартала)	7550 (4.4%) - 19900 (11.7%)
2	Предельное количество этажей (за исключением подземных и технических этажей)	17
3	Максимальный процент застройки в границах земельного участка	Не подлежат установлению
4	Предельные (минимальные и (или) максимальные) размеры земельных участков	Не подлежат установлению
5	Минимальные отступы от границ земельных участков	Не подлежат установлению
6	Расчетная численность населения	Определяется из расчета 28 кв.м. общей площади многоквартирной жилой застройки на 1 человека
7	Минимальная обеспеченность объектами водоснабжения	220 л./сут на 1 человека населения планируемой застройки
8	Минимальная обеспеченность объектами водоотведения	220 л./сут на 1 человека населения планируемой застройки
9	Минимальная обеспеченность объектами теплоснабжения	0,05 Гкал/1000 кв.м общей площади планируемых объектов капитального строительства
10	Минимальная обеспеченность объектами энергоснабжения	20 Вт./кв.м общей площади планируемых объектов капитального строительства
11	Минимальная обеспеченность местами хранения транспорта	420 машино-мест на 1 тыс. человек населения планируемой застройки
12	Площадь благоустройства и озеленения	4,4 кв.м на 1 человека населения планируемой застройки
13	Рабочие места	50% от расчетной численности населения
14	Минимальная обеспеченность местами в дошкольных образовательных организациях	65 мест на 1 тыс. человек населения планируемой застройки
15	Минимальная обеспеченность местами в образовательных организациях	135 мест на 1 тыс. человек населения планируемой застройки
16	Минимальная обеспеченность поликлиниками	17,75 посещений в смену на 1 тыс. населения

№	Наименование параметра	Значение параметра
17	Минимальная обеспеченность территориями плоскостных спортивных сооружений	948,3 кв.м. на 1 тыс. человек населения планируемой застройки
18	Мероприятия по развитию транспорта	В соответствии с СТП ТО МО
19	Минимальная обеспеченность участковыми пунктами полиции	1 участковый пункт на 2,8 тыс. населения площадью 45 кв.м.
20	Минимальная обеспеченность многофункциональными центрами	40 кв.м. на 2 тыс. человек населения планируемой застройки
21	Минимальная обеспеченность отдельно стоящими объектами торговли	300 кв.м. на 1 тыс. человек населения планируемой застройки
22	Удаленность до объектов социальной и транспортной инфраструктур	В соответствии с СП 42.13330.2016 «СНиП 2.07.01-89* Градостроительство. Планировка и застройка городских и сельских поселений»

Виды разрешенного использования	
ТИП	ВРИ
Основные:	<ul style="list-style-type: none"> 2.1 Для индивидуального жилищного строительства 2.1.1 Малоэтажная многоквартирная жилая застройка 2.3 Блокированная жилая застройка 2.5 Среднеэтажная жилая застройка 2.6 Многоэтажная жилая застройка (высотная застройка) 2.7 Обслуживание жилой застройки 2.7.1 Хранение автотранспорта 2.7.2 Размещение гаражей для собственных нужд 3.1 Коммунальное обслуживание 3.1.1 Предоставление коммунальных услуг 3.1.2 Административные здания организаций, обеспечивающих предоставление коммунальных услуг 3.2 Социальное обслуживание 3.2.1 Дома социального обслуживания 3.2.2 Оказание социальной помощи населению 3.2.3 Оказание услуг связи 3.3 Бытовое обслуживание 3.4 Здравоохранение 3.4.1 Амбулаторно-поликлиническое обслуживание 3.5.1 Дошкольное, начальное и среднее общее образование 3.5.2 Среднее и высшее профессиональное образование 3.6 Культурное развитие 3.6.1 Объекты культурно-досуговой деятельности 3.10.1 Амбулаторное ветеринарное обслуживание 4.1 Деловое управление 4.3 Рынки 4.4 Магазины 4.6 Общественное питание 4.7 Гостиничное обслуживание 4.9 Служебные гаражи 4.9.1 Объекты дорожного сервиса

	<p>4.9.1.1 Заправка транспортных средств 4.9.1.2 Обеспечение дорожного отдыха 4.9.1.3 Автомобильные мойки 4.9.1.4 Ремонт автомобилей 4.9.2 Стоянка транспортных средств 5.0 Отдых (рекреация) 5.1 Спорт 5.1.1 Обеспечение спортивно-зрелищных мероприятий 5.1.2 Обеспечение занятий спортом в помещениях 5.1.3 Площадки для занятий спортом 5.1.4 Оборудованные площадки для занятий спортом 5.1.5 Водный спорт 5.1.6 Авиационный спорт 5.1.7 Спортивные базы 6.8 Связь 7.2 Автомобильный транспорт 7.5 Трубопроводный транспорт 8.3 Обеспечение внутреннего правопорядка 9.3 Историко-культурная деятельность 11.3 Гидротехнические сооружения 12.0 Земельные участки (территории) общего пользования 12.0.1 Улично-дорожная сеть 12.0.2 Благоустройство территории 14.0 Земельные участки, входящие в состав общего имущества собственников индивидуальных жилых домов в малоэтажном жилом комплексе</p>
Условно-разрешенные:	<p>3.4.2 Стационарное медицинское обслуживание 3.5 Образование и просвещение 3.8 Общественное управление 3.8.1 Государственное управление 3.8.2 Представительская деятельность 3.9 Обеспечение научной деятельности 3.9.1 Обеспечение деятельности в области гидрометеорологии и смежных с ней областях 3.9.2 Проведение научных исследований 3.9.3 Проведение научных испытаний 4.2 Объекты торговли (торговые центры, торгово-развлекательные центры (комплексы) 4.5 Банковская и страховая деятельность 4.10 Выставочно-ярмарочная деятельность</p>
Вспомогательные:	<p>3.1.1 Предоставление коммунальных услуг 6.8 Связь 8.3 Обеспечение внутреннего правопорядка</p>

КРТ-103

Требования к архитектурно-градостроительному облику распространяются на объекты капитального строительства и территории, полностью или частично размещаемые в пределах частей земельных участков, расположенных в границах территорий КРТ.

№	Наименование параметра	Значение параметра
1	Плотность жилой застройки, процент застройки жилыми домами жилого района (квартала)	4460(14.9%)-9300(31.1%)
2	Предельное количество этажей (за исключением подземных и технических этажей)	3
3	Максимальный процент застройки в границах земельного участка	Не подлежат установлению
4	Предельные (минимальные и (или) максимальные) размеры земельных участков	Не подлежат установлению
5	Минимальные отступы от границ земельных участков	Не подлежат установлению
6	Расчетная численность населения	Определяется из расчета 28 кв.м. общей площади многоквартирной жилой застройки на 1 человека
7	Минимальная обеспеченность объектами водоснабжения	220 л./сут на 1 человека населения планируемой застройки
8	Минимальная обеспеченность объектами водоотведения	220 л./сут на 1 человека населения планируемой застройки
9	Минимальная обеспеченность объектами теплоснабжения	0,05 Гкал/1000 кв.м общей площади планируемых объектов капитального строительства
10	Минимальная обеспеченность объектами энергоснабжения	20 Вт./кв.м общей площади планируемых объектов капитального строительства
11	Минимальная обеспеченность местами хранения транспорта	420 машино-мест на 1 тыс. человек населения планируемой застройки
12	Площадь благоустройства и озеленения	4,4 кв.м на 1 человека населения планируемой застройки
13	Рабочие места	50% от расчетной численности населения
14	Минимальная обеспеченность местами в дошкольных образовательных организациях	65 мест на 1 тыс. человек населения планируемой застройки
15	Минимальная обеспеченность местами в образовательных организациях	135 мест на 1 тыс. человек населения планируемой застройки
16	Минимальная обеспеченность поликлиниками	17,75 посещений в смену на 1 тыс. населения

№	Наименование параметра	Значение параметра
17	Минимальная обеспеченность территориями плоскостных спортивных сооружений	948,3 кв.м. на 1 тыс. человек населения планируемой застройки
18	Мероприятия по развитию транспорта	В соответствии с СТП ТО МО
19	Минимальная обеспеченность участковыми пунктами полиции	1 участковый пункт на 2,8 тыс. населения площадью 45 кв.м.
20	Минимальная обеспеченность многофункциональными центрами	40 кв.м. на 2 тыс. человек населения планируемой застройки
21	Минимальная обеспеченность отдельно стоящими объектами торговли	300 кв.м. на 1 тыс. человек населения планируемой застройки
22	Удаленность до объектов социальной и транспортной инфраструктур	В соответствии с СП 42.13330.2016 «СНиП 2.07.01-89* Градостроительство. Планировка и застройка городских и сельских поселений»

Виды разрешенного использования	
ТИП	ВРИ
Основные:	2.1 Для индивидуального жилищного строительства 2.3 Блокированная жилая застройка 2.7 Обслуживание жилой застройки 2.7.1 Хранение автотранспорта 2.7.2 Размещение гаражей для собственных нужд 3.1 Коммунальное обслуживание 3.1.1 Предоставление коммунальных услуг 3.1.2 Административные здания организаций, обеспечивающих предоставление коммунальных услуг 3.2.1 Дома социального обслуживания 3.2.2 Оказание социальной помощи населению 3.2.3 Оказание услуг связи 3.3 Бытовое обслуживание 3.4.1 Амбулаторно-поликлиническое обслуживание 3.5.1 Дошкольное, начальное и среднее общее образование 3.5.2 Среднее и высшее профессиональное образование 3.6.1 Объекты культурно-досуговой деятельности 3.10.1 Амбулаторное ветеринарное обслуживание 4.1 Деловое управление 4.3 Рынки 4.4 Магазины 4.6 Общественное питание 4.7 Гостиничное обслуживание 4.9 Служебные гаражи 4.9.1 Объекты дорожного сервиса 4.9.1.1 Заправка транспортных средств 4.9.1.2 Обеспечение дорожного отдыха 4.9.1.3 Автомобильные мойки 4.9.1.4 Ремонт автомобилей 4.9.2 Стоянка транспортных средств 5.0 Отдых (рекреация)

	<p>5.1 Спорт</p> <p>5.1.1 Обеспечение спортивно-зрелищных мероприятий</p> <p>5.1.2 Обеспечение занятий спортом в помещениях</p> <p>5.1.3 Площадки для занятий спортом</p> <p>5.1.4 Оборудованные площадки для занятий спортом</p> <p>5.1.5 Водный спорт</p> <p>5.1.6 Авиационный спорт</p> <p>5.1.7 Спортивные базы</p> <p>6.8 Связь</p> <p>7.2 Автомобильный транспорт</p> <p>7.5 Трубопроводный транспорт</p> <p>8.3 Обеспечение внутреннего правопорядка</p> <p>9.3 Историко-культурная деятельность</p> <p>11.3 Гидротехнические сооружения</p> <p>12.0 Земельные участки (территории) общего пользования</p> <p>12.0.1 Улично-дорожная сеть</p> <p>12.0.2 Благоустройство территории</p> <p>14.0 Земельные участки, входящие в состав общего имущества собственников индивидуальных жилых домов в малоэтажном жилом комплексе</p>
Условно-разрешенные:	<p>2.1.1 Малоэтажная многоквартирная жилая застройка</p> <p>3.4.2 Стационарное медицинское обслуживание</p> <p>3.5 Образование и просвещение</p> <p>3.8 Общественное управление</p> <p>3.8.1 Государственное управление</p> <p>3.8.2 Представительская деятельность</p> <p>3.9 Обеспечение научной деятельности</p> <p>3.9.1 Обеспечение деятельности в области гидрометеорологии и смежных с ней областях</p> <p>3.9.2 Проведение научных исследований</p> <p>3.9.3 Проведение научных испытаний</p> <p>4.2 Объекты торговли (торговые центры, торгово-развлекательные центры (комплексы))</p> <p>4.5 Банковская и страховая деятельность</p> <p>4.10 Выставочно-ярмарочная деятельность</p>
Вспомогательные:	<p>3.1.1 Предоставление коммунальных услуг</p> <p>6.8 Связь</p> <p>8.3 Обеспечение внутреннего правопорядка</p>

КРТ-105

Требования к архитектурно-градостроительному облику распространяются на объекты капитального строительства и территории, полностью или частично размещаемые в пределах частей земельных участков, расположенных в границах территорий КРТ.

№	Наименование параметра	Значение параметра
1	Плотность жилой застройки, процент застройки жилыми домами жилого района (квартала)	4180 (13.9%) - 8920 (29.7%)
2	Предельное количество этажей (за исключением подземных и технических этажей)	3
3	Максимальный процент застройки в границах земельного участка	Не подлежат установлению
4	Предельные (минимальные и (или) максимальные) размеры земельных участков	Не подлежат установлению
5	Минимальные отступы от границ земельных участков	Не подлежат установлению
6	Расчетная численность населения	Определяется из расчета 28 кв.м. общей площади многоквартирной жилой застройки на 1 человека
7	Минимальная обеспеченность объектами водоснабжения	220 л./сут на 1 человека населения планируемой застройки
8	Минимальная обеспеченность объектами водоотведения	220 л./сут на 1 человека населения планируемой застройки
9	Минимальная обеспеченность объектами теплоснабжения	0,05 Гкал/1000 кв.м общей площади планируемых объектов капитального строительства
10	Минимальная обеспеченность объектами энергоснабжения	20 Вт./кв.м общей площади планируемых объектов капитального строительства
11	Минимальная обеспеченность местами хранения транспорта	420 машино-мест на 1 тыс. человек населения планируемой застройки
12	Площадь благоустройства и озеленения	4,4 кв.м на 1 человека населения планируемой застройки
13	Рабочие места	50% от расчетной численности населения
14	Минимальная обеспеченность местами в дошкольных образовательных организациях	65 мест на 1 тыс. человек населения планируемой застройки
15	Минимальная обеспеченность местами в образовательных организациях	135 мест на 1 тыс. человек населения планируемой застройки
16	Минимальная обеспеченность поликлиниками	17,75 посещений в смену на 1 тыс. населения

№	Наименование параметра	Значение параметра
17	Минимальная обеспеченность территориями плоскостных спортивных сооружений	948,3 кв.м. на 1 тыс. человек населения планируемой застройки
18	Мероприятия по развитию транспорта	В соответствии с СТП ТО МО
19	Минимальная обеспеченность участковыми пунктами полиции	1 участковый пункт на 2,8 тыс. населения площадью 45 кв.м.
20	Минимальная обеспеченность многофункциональными центрами	40 кв.м. на 2 тыс. человек населения планируемой застройки
21	Минимальная обеспеченность отдельно стоящими объектами торговли	300 кв.м. на 1 тыс. человек населения планируемой застройки
22	Удаленность до объектов социальной и транспортной инфраструктур	В соответствии с СП 42.13330.2016 «СНиП 2.07.01-89* Градостроительство. Планировка и застройка городских и сельских поселений»

Виды разрешенного использования	
ТИП	ВРИ
Основные:	2.1 Для индивидуального жилищного строительства 2.1.1 Малоэтажная многоквартирная жилая застройка 2.3 Блокированная жилая застройка 2.7 Обслуживание жилой застройки 2.7.1 Хранение автотранспорта 2.7.2 Размещение гаражей для собственных нужд 3.1 Коммунальное обслуживание 3.1.1 Предоставление коммунальных услуг 3.1.2 Административные здания организаций, обеспечивающих предоставление коммунальных услуг 3.2 Социальное обслуживание 3.2.1 Дома социального обслуживания 3.2.2 Оказание социальной помощи населению 3.2.3 Оказание услуг связи 3.3 Бытовое обслуживание 3.4 здравоохранение 3.4.1 Амбулаторно-поликлиническое обслуживание 3.5.1 Дошкольное, начальное и среднее общее образование 3.5.2 Среднее и высшее профессиональное образование 3.6 Культурное развитие 3.6.1 Объекты культурно-досуговой деятельности 3.10.1 Амбулаторное ветеринарное обслуживание 4.1 Деловое управление 4.3 Рынки 4.4 Магазины 4.6 Общественное питание 4.7 Гостиничное обслуживание 4.9 Служебные гаражи 4.9.1 Объекты дорожного сервиса 4.9.1.1 Заправка транспортных средств 4.9.1.2 Обеспечение дорожного отдыха

	<p>4.9.1.3 Автомобильные мойки 4.9.1.4 Ремонт автомобилей 4.9.2 Стоянка транспортных средств 5.0 Отдых (рекреация) 5.1 Спорт 5.1.1 Обеспечение спортивно-зрелищных мероприятий 5.1.2 Обеспечение занятий спортом в помещениях 5.1.3 Площадки для занятий спортом 5.1.4 Оборудованные площадки для занятий спортом 5.1.5 Водный спорт 5.1.6 Авиационный спорт 5.1.7 Спортивные базы 6.8 Связь 7.2 Автомобильный транспорт 7.5 Трубопроводный транспорт 8.3 Обеспечение внутреннего правопорядка 9.3 Историко-культурная деятельность 11.3 Гидротехнические сооружения 12.0 Земельные участки (территории) общего пользования 12.0.1 Улично-дорожная сеть 12.0.2 Благоустройство территории 14.0 Земельные участки, входящие в состав общего имущества собственников индивидуальных жилых домов в малоэтажном жилом комплексе</p>
Условно-разрешенные:	<p>3.4.2 Стационарное медицинское обслуживание 3.5 Образование и просвещение 3.8 Общественное управление 3.8.1 Государственное управление 3.8.2 Представительская деятельность 3.9 Обеспечение научной деятельности 3.9.1 Обеспечение деятельности в области гидрометеорологии и смежных с ней областях 3.9.2 Проведение научных исследований 3.9.3 Проведение научных испытаний 4.2 Объекты торговли (торговые центры, торгово-развлекательные центры (комплексы) 4.5 Банковская и страховая деятельность 4.10 Выставочно-ярмарочная деятельность</p>
Вспомогательные:	<p>3.1.1 Предоставление коммунальных услуг 6.8 Связь 8.3 Обеспечение внутреннего правопорядка</p>

КРТ-106

Требования к архитектурно-градостроительному облику распространяются на объекты капитального строительства и территории, полностью или частично размещаемые в пределах частей земельных участков, расположенных в границах территорий КРТ.

№	Наименование параметра	Значение параметра
1	Общая площадь многоквартирной жилой застройки, выраженная в квадратных метрах	57835.19
2	Предельное количество этажей (за исключением подземных и технических этажей)	4
3	Максимальный процент застройки в границах земельного участка	Не подлежат установлению
4	Предельные (минимальные и (или) максимальные) размеры земельных участков	Не подлежат установлению
5	Минимальные отступы от границ земельных участков	Не подлежат установлению
6	Расчетная численность населения	Определяется из расчета 28 кв.м. общей площади многоквартирной жилой застройки на 1 человека
7	Минимальная обеспеченность объектами водоснабжения	220 л./сут на 1 человека населения планируемой застройки
8	Минимальная обеспеченность объектами водоотведения	220 л./сут на 1 человека населения планируемой застройки
9	Минимальная обеспеченность объектами теплоснабжения	0,05 Гкал/1000 кв.м общей площади планируемых объектов капитального строительства
10	Минимальная обеспеченность объектами энергоснабжения	20 Вт./кв.м общей площади планируемых объектов капитального строительства
11	Минимальная обеспеченность местами хранения транспорта	420 машино-мест на 1 тыс. человек населения планируемой застройки
12	Площадь благоустройства и озеленения	4,4 кв.м на 1 человека населения планируемой застройки
13	Рабочие места	50% от расчетной численности населения
14	Минимальная обеспеченность местами в дошкольных образовательных организациях	120 мест
15	Минимальная обеспеченность местами в образовательных организациях	135 мест на 1 тыс. человек населения планируемой застройки
16	Минимальная обеспеченность поликлиниками	17,75 посещений в смену на 1 тыс. населения

№	Наименование параметра	Значение параметра
17	Минимальная обеспеченность территориями плоскостных спортивных сооружений	948,3 кв.м. на 1 тыс. человек населения планируемой застройки
18	Мероприятия по развитию транспорта	В соответствии с СТП ТО МО
19	Минимальная обеспеченность участковыми пунктами полиции	1 участковый пункт на 2,8 тыс. населения площадью 45 кв.м.
20	Минимальная обеспеченность многофункциональными центрами	40 кв.м. на 2 тыс. человек населения планируемой застройки
21	Минимальная обеспеченность отдельно стоящими объектами торговли	300 кв.м. на 1 тыс. человек населения планируемой застройки
22	Удаленность до объектов социальной и транспортной инфраструктур	В соответствии с СП 42.13330.2016 «СНиП 2.07.01-89* Градостроительство. Планировка и застройка городских и сельских поселений»

Виды разрешенного использования	
ТИП	ВРИ
Основные:	2.1 Для индивидуального жилищного строительства 2.1.1 Малоэтажная многоквартирная жилая застройка 2.7 Обслуживание жилой застройки 2.7.1 Хранение автотранспорта 2.7.2 Размещение гаражей для собственных нужд 3.1 Коммунальное обслуживание 3.1.1 Предоставление коммунальных услуг 3.1.2 Административные здания организаций, обеспечивающих предоставление коммунальных услуг 3.2.1 Дома социального обслуживания 3.2.2 Оказание социальной помощи населению 3.2.3 Оказание услуг связи 3.3 Бытовое обслуживание 3.4.1 Амбулаторно-поликлиническое обслуживание 3.5.1 Дошкольное, начальное и среднее общее образование 3.5.2 Среднее и высшее профессиональное образование 3.6.1 Объекты культурно-досуговой деятельности 3.10.1 Амбулаторное ветеринарное обслуживание 4.1 Деловое управление 4.3 Рынки 4.4 Магазины 4.6 Общественное питание 4.7 Гостиничное обслуживание 4.9 Служебные гаражи 4.9.1 Объекты дорожного сервиса 4.9.1.1 Заправка транспортных средств 4.9.1.2 Обеспечение дорожного отдыха 4.9.1.3 Автомобильные мойки 4.9.1.4 Ремонт автомобилей 4.9.2 Стоянка транспортных средств 5.0 Отдых (рекреация)

	<p>5.1 Спорт</p> <p>5.1.1 Обеспечение спортивно-зрелищных мероприятий</p> <p>5.1.2 Обеспечение занятий спортом в помещениях</p> <p>5.1.3 Площадки для занятий спортом</p> <p>5.1.4 Оборудованные площадки для занятий спортом</p> <p>5.1.5 Водный спорт</p> <p>5.1.6 Авиационный спорт</p> <p>5.1.7 Спортивные базы</p> <p>6.8 Связь</p> <p>7.2 Автомобильный транспорт</p> <p>7.5 Трубопроводный транспорт</p> <p>8.3 Обеспечение внутреннего правопорядка</p> <p>9.3 Историко-культурная деятельность</p> <p>11.3 Гидротехнические сооружения</p> <p>12.0 Земельные участки (территории) общего пользования</p> <p>12.0.1 Улично-дорожная сеть</p> <p>12.0.2 Благоустройство территории</p> <p>14.0 Земельные участки, входящие в состав общего имущества собственников индивидуальных жилых домов в малоэтажном жилом комплексе</p>
Условно-разрешенные:	<p>3.4.2 Стационарное медицинское обслуживание</p> <p>3.5 Образование и просвещение</p> <p>3.8 Общественное управление</p> <p>3.8.1 Государственное управление</p> <p>3.8.2 Представительская деятельность</p> <p>3.9 Обеспечение научной деятельности</p> <p>3.9.1 Обеспечение деятельности в области гидрометеорологии и смежных с ней областях</p> <p>3.9.2 Проведение научных исследований</p> <p>3.9.3 Проведение научных испытаний</p> <p>4.2 Объекты торговли (торговые центры, торгово-развлекательные центры (комплексы))</p> <p>4.5 Банковская и страховая деятельность</p> <p>4.10 Выставочно-ярмарочная деятельность</p>
Вспомогательные:	<p>3.1.1 Предоставление коммунальных услуг</p> <p>6.8 Связь</p> <p>8.3 Обеспечение внутреннего правопорядка</p>

КРТ-108

Требования к архитектурно-градостроительному облику распространяются на объекты капитального строительства и территории, полностью или частично размещаемые в пределах частей земельных участков, расположенных в границах территорий КРТ.

№	Наименование параметра	Значение параметра
1	Плотность жилой застройки, процент застройки жилыми домами жилого района (квартала)	4180 (13.9%) - 8920 (29.7%)
2	Предельное количество этажей (за исключением подземных и технических этажей)	3
3	Максимальный процент застройки в границах земельного участка	Не подлежат установлению
4	Предельные (минимальные и (или) максимальные) размеры земельных участков	Не подлежат установлению
5	Минимальные отступы от границ земельных участков	Не подлежат установлению
6	Расчетная численность населения	Определяется из расчета 28 кв.м. общей площади многоквартирной жилой застройки на 1 человека
7	Минимальная обеспеченность объектами водоснабжения	220 л./сут на 1 человека населения планируемой застройки
8	Минимальная обеспеченность объектами водоотведения	220 л./сут на 1 человека населения планируемой застройки
9	Минимальная обеспеченность объектами теплоснабжения	0,05 Гкал/1000 кв.м общей площади планируемых объектов капитального строительства
10	Минимальная обеспеченность объектами энергоснабжения	20 Вт./кв.м общей площади планируемых объектов капитального строительства
11	Минимальная обеспеченность местами хранения транспорта	420 машино-мест на 1 тыс. человек населения планируемой застройки
12	Площадь благоустройства и озеленения	4,4 кв.м на 1 человека населения планируемой застройки
13	Рабочие места	50% от расчетной численности населения
14	Минимальная обеспеченность местами в дошкольных образовательных организациях	65 мест на 1 тыс. человек населения планируемой застройки
15	Минимальная обеспеченность местами в образовательных организациях	135 мест на 1 тыс. человек населения планируемой застройки
16	Минимальная обеспеченность поликлиниками	17,75 посещений в смену на 1 тыс. населения

№	Наименование параметра	Значение параметра
17	Минимальная обеспеченность территориями плоскостных спортивных сооружений	948,3 кв.м. на 1 тыс. человек населения планируемой застройки
18	Мероприятия по развитию транспорта	В соответствии с СТП ТО МО
19	Минимальная обеспеченность участковыми пунктами полиции	1 участковый пункт на 2,8 тыс. населения площадью 45 кв.м.
20	Минимальная обеспеченность многофункциональными центрами	40 кв.м. на 2 тыс. человек населения планируемой застройки
21	Минимальная обеспеченность отдельно стоящими объектами торговли	300 кв.м. на 1 тыс. человек населения планируемой застройки
22	Удаленность до объектов социальной и транспортной инфраструктур	В соответствии с СП 42.13330.2016 «СНиП 2.07.01-89* Градостроительство. Планировка и застройка городских и сельских поселений»

Виды разрешенного использования	
ТИП	ВРИ
Основные:	2.1 Для индивидуального жилищного строительства 2.1.1 Малоэтажная многоквартирная жилая застройка 2.3 Блокированная жилая застройка 2.7 Обслуживание жилой застройки 2.7.1 Хранение автотранспорта 2.7.2 Размещение гаражей для собственных нужд 3.1 Коммунальное обслуживание 3.1.1 Предоставление коммунальных услуг 3.1.2 Административные здания организаций, обеспечивающих предоставление коммунальных услуг 3.2 Социальное обслуживание 3.2.1 Дома социального обслуживания 3.2.2 Оказание социальной помощи населению 3.2.3 Оказание услуг связи 3.3 Бытовое обслуживание 3.4 здравоохранение 3.4.1 Амбулаторно-поликлиническое обслуживание 3.5.1 Дошкольное, начальное и среднее общее образование 3.5.2 Среднее и высшее профессиональное образование 3.6 Культурное развитие 3.6.1 Объекты культурно-досуговой деятельности 3.10.1 Амбулаторное ветеринарное обслуживание 4.1 Деловое управление 4.3 Рынки 4.4 Магазины 4.6 Общественное питание 4.7 Гостиничное обслуживание 4.9 Служебные гаражи 4.9.1 Объекты дорожного сервиса 4.9.1.1 Заправка транспортных средств 4.9.1.2 Обеспечение дорожного отдыха

	<p>4.9.1.3 Автомобильные мойки 4.9.1.4 Ремонт автомобилей 4.9.2 Стоянка транспортных средств 5.0 Отдых (рекреация) 5.1 Спорт 5.1.1 Обеспечение спортивно-зрелищных мероприятий 5.1.2 Обеспечение занятий спортом в помещениях 5.1.3 Площадки для занятий спортом 5.1.4 Оборудованные площадки для занятий спортом 5.1.5 Водный спорт 5.1.6 Авиационный спорт 5.1.7 Спортивные базы 6.8 Связь 7.2 Автомобильный транспорт 7.5 Трубопроводный транспорт 8.3 Обеспечение внутреннего правопорядка 9.3 Историко-культурная деятельность 11.3 Гидротехнические сооружения 12.0 Земельные участки (территории) общего пользования 12.0.1 Улично-дорожная сеть 12.0.2 Благоустройство территории 14.0 Земельные участки, входящие в состав общего имущества собственников индивидуальных жилых домов в малоэтажном жилом комплексе</p>
Условно-разрешенные:	<p>3.4.2 Стационарное медицинское обслуживание 3.5 Образование и просвещение 3.8 Общественное управление 3.8.1 Государственное управление 3.8.2 Представительская деятельность 3.9 Обеспечение научной деятельности 3.9.1 Обеспечение деятельности в области гидрометеорологии и смежных с ней областях 3.9.2 Проведение научных исследований 3.9.3 Проведение научных испытаний 4.2 Объекты торговли (торговые центры, торгово-развлекательные центры (комплексы) 4.5 Банковская и страховая деятельность 4.10 Выставочно-ярмарочная деятельность</p>
Вспомогательные:	<p>3.1.1 Предоставление коммунальных услуг 6.8 Связь 8.3 Обеспечение внутреннего правопорядка</p>

КРТ-109

Требования к архитектурно-градостроительному облику распространяются на объекты капитального строительства и территории, полностью или частично размещаемые в пределах частей земельных участков, расположенных в границах территорий КРТ.

№	Наименование параметра	Значение параметра
1	Площадь квартир**	194 000 кв.м
2	Этажность**	12 эт.
3	Максимальный процент застройки в границах земельного участка	Не подлежат установлению
4	Предельные (минимальные и (или) максимальные) размеры земельных участков	Не подлежат установлению
5	Минимальные отступы от границ земельных участков	Не подлежат установлению
6	Расчетная численность населения	Определяется из расчета 28 кв.м общей площади многоквартирной жилой застройки на 1 человека
7	Минимальная обеспеченность объектами водоснабжения	220 л/сут. на 1 человека населения планируемой застройки*
8	Минимальная обеспеченность объектами водоотведения	220 л/сут. на 1 человека населения планируемой застройки*
9	Минимальная обеспеченность объектами теплоснабжения	0,05 Гкал/1000 кв.м общей площади планируемых объектов капитального строительства*
10	Минимальная обеспеченность объектами энергоснабжения	20 Вт/кв.м общей площади планируемых объектов капитального строительства*
11	Минимальная обеспеченность местами хранения транспорта	356 машино-мест на 1 тыс. человек населения планируемой застройки
12	Площадь благоустройства и озеленения	4,4 кв.м на 1 человека населения планируемой застройки
13	Рабочие места	50% от расчетной численности населения
14	ДОУ**	Не менее 451 места
15	СОШ**	Не менее 636 мест, а также 300 мест – увеличение СОШ в ЖК «Императорские Мытищи» до 1 100 мест
16	Поликлиники**	Не менее 123 пос./смену
17	Минимальная обеспеченность территориями плоскостных спортивных сооружений	948,3 кв.м на 1 тыс. человек населения планируемой застройки

№	Наименование параметра	Значение параметра
18	Мероприятия по развитию транспорта	В соответствии с СТП ТО МО и СТО, согласованной Министерством транспорта и дорожной инфраструктуры Московской области
19	Минимальная обеспеченность участковыми пунктами полиции	1 участковый пункт на 2,8 тыс. населения площадью 45 кв.м
20	Минимальная обеспеченность многофункциональными центрами	40 кв.м на 2 тыс. человек населения планируемой застройки
21	Минимальная обеспеченность отдельно стоящими объектами торговли	300 кв.м на 1 тыс. человек населения планируемой застройки
22	Удаленность до объектов социальной и транспортной инфраструктуры	В соответствии с СП 42.13330.2016 «СНиП 2.07.01-89* Градостроительство. Планировка и застройка городских и сельских поселений» и нормативами градостроительного проектирования Московской области, утвержденными постановлением Правительства Московской области от 17.08.2015 № 713/30

* - Параметры могут быть уточнены после получения технических условий.

** - Наименование параметра в соответствии с выпиской из Протокола №15 заседания Градостроительного совета Московской области от 19 апреля 2023.

Виды разрешенного использования	
ТИП	ВРИ
Основные:	2.1 Для индивидуального жилищного строительства 2.1.1 Малоэтажная многоквартирная жилая застройка 2.3 Блокированная жилая застройка 2.5 Среднеэтажная жилая застройка 2.6 Многоэтажная жилая застройка (высотная застройка) 2.7 Обслуживание жилой застройки 2.7.1 Хранение автотранспорта 2.7.2 Размещение гаражей для собственных нужд 3.1 Коммунальное обслуживание 3.1.1 Предоставление коммунальных услуг 3.1.2 Административные здания организаций, обеспечивающих предоставление коммунальных услуг 3.2 Социальное обслуживание 3.2.1 Дома социального обслуживания 3.2.2 Оказание социальной помощи населению 3.2.3 Оказание услуг связи 3.3 Бытовое обслуживание 3.4 здравоохранение 3.4.1 Амбулаторно-поликлиническое обслуживание 3.5 Образование и просвещение 3.5.1 Дошкольное, начальное и среднее общее образование 3.5.2 Среднее и высшее профессиональное образование 3.6 Культурное развитие 3.6.1 Объекты культурно-досуговой деятельности

	3.8 Общественное управление 3.8.1 Государственное управление 3.10.1 Амбулаторное ветеринарное обслуживание 4.0 Предпринимательство 4.1 Деловое управление 4.2 Объекты торговли (торговые центры, торгово-развлекательные центры (комплексы) 4.3 Рынки 4.4 Магазины 4.6 Общественное питание 4.7 Гостиничное обслуживание 4.9 Служебные гаражи 4.9.1 Объекты дорожного сервиса 4.9.1.1 Заправка транспортных средств 4.9.1.2 Обеспечение дорожного отдыха 4.9.1.3 Автомобильные мойки 4.9.1.4 Ремонт автомобилей 4.9.2 Стоянка транспортных средств 5.0 Отдых (рекреация) 5.1 Спорт 5.1.1 Обеспечение спортивно-зрелищных мероприятий 5.1.2 Обеспечение занятий спортом в помещениях 5.1.3 Площадки для занятий спортом 5.1.4 Оборудованные площадки для занятий спортом 6.8 Связь 7.5 Трубопроводный транспорт 8.3 Обеспечение внутреннего правопорядка 9.3 Историко-культурная деятельность 11.3 Гидротехнические сооружения 12.0 Земельные участки (территории) общего пользования 12.0.1 Улично-дорожная сеть 12.0.2 Благоустройство территории
Условно-разрешенные:	3.4.2 Стационарное медицинское обслуживание 3.8.2 Представительская деятельность 3.9 Обеспечение научной деятельности 3.9.1 Обеспечение деятельности в области гидрометеорологии и смежных с ней областях 3.9.2 Проведение научных исследований 3.9.3 Проведение научных испытаний 4.5 Банковская и страховая деятельность 4.10 Выставочно-ярмарочная деятельность
Вспомогательные:	3.1.1 Предоставление коммунальных услуг 6.8 Связь 8.3 Обеспечение внутреннего правопорядка

1. Стандарты качества жилого помещения и комфортности проживания на территории Московской области применяются на обязательной основе на всей территории комплексного развития жилой застройки при переселении граждан из многоквартирных домов, планируемых к сносу, в соответствии с Постановлением Правительства МО от 01.06.2021 N 435/18.

2. Параметры могут быть изменены в соответствии с подразделом 10 раздела I РНГП, в рамках комплексного развития территорий в целях расселения ветхого и аварийного жилья.

3. В случае уменьшения площади квартир допускается изменение численности расчетного населения и параметров минимальной обеспеченности, указанных в пунктах 11 - 17, 19 - 21 таблицы 5 в соответствии с РНПП МО при одобрении таких изменений на заседании Градостроительного совета Московской области.

КРТ-110

Требования к архитектурно-градостроительному облику распространяются на объекты капитального строительства и территории, полностью или частично размещаемые в пределах частей земельных участков, расположенных в границах территорий КРТ.

№	Наименование параметра	Значение параметра
1	Площадь таунхаусов***	19 132,40 (146 домов)
2	Этажность***	2-3 этажа
3	Максимальный процент застройки в границах земельного участка	Не подлежат установлению
4	Предельные (минимальные и (или) максимальные) размеры земельных участков	Не подлежат установлению
5	Минимальные отступы от границ земельных участков	Не подлежат установлению
6	Расчетная численность населения	365 чел (2,5 чел. на 1 дом (блок))*
7	Минимальная обеспеченность объектами водоснабжения	220 л/сут. на 1 человека населения планируемой застройки**
8	Минимальная обеспеченность объектами водоотведения	220 л/сут. на 1 человека населения планируемой застройки**
9	Минимальная обеспеченность объектами теплоснабжения	0,05 Гкал/1000 кв. м общей площади планируемых объектов капитального строительства**
10	Минимальная обеспеченность объектами энергоснабжения	20 Вт/кв. м общей площади планируемых объектов капитального строительства**
11	Парковочные места***	Не менее 325 м/м
12	Площадь благоустройства и озеленения	4,4 кв. м на 1 человека населения планируемой застройки
13	Рабочие места	20% от расчетной численности населения
14	ДОУ***	Не менее 75 мест
15	Минимальная обеспеченность местами в образовательных организациях	135 мест на 1 тыс. человек населения планируемой застройки (в радиусе 1,5 км от территории проектируемой застройки расположена СОШ (поселок Поведники, ул. Ветеранов, 1А))*
16	Поликлиники***	Финансирование развития существующей амбулаторно-поликлинической сети в размере 13,2 млн.руб
17	Минимальная обеспеченность территориями плоскостных спортивных сооружений	948,3 кв. м на 1 тыс. человек населения планируемой застройки

№	Наименование параметра	Значение параметра
18	Мероприятия по развитию транспорта	В соответствии с СТП ТО МО и СТО, согласованной Министерством транспорта и дорожной инфраструктуры Московской области
19	Минимальная обеспеченность участковыми пунктами полиции	1 участковый пункт на 2,8 тыс. населения площадью 45 кв. м (на территории Дома отдыха Подмосковье ФГБУ СКК Подмосковье МО РФ, расположенному по адресу с.Троицкое, д.1, размещен участковый пункт полиции)*
20	Минимальная обеспеченность многофункциональными центрами	40 кв. м на 2 тыс. человек населения планируемой застройки
21	Минимальная обеспеченность отдельно стоящими объектами торговли	300 кв. м на 1 тыс. человек населения планируемой застройки
22	Удаленность до объектов социальной и транспортной инфраструктуры	В соответствии с СП 42.13330.2016 "СНиП 2.07.01-89*. Градостроительство. Планировка и застройка городских и сельских поселений" и нормативами градостроительного проектирования Московской области, утвержденными постановлением Правительства Московской области от 17.08.2015 N 713/30 "Об утверждении нормативов градостроительного проектирования Московской области"

* - Значение в соответствии с Архитектурно-градостроительной концепцией коттеджного поселка по адресу: Московская область, г.о. Мытищи, с.Троицкое, земельные участки с кадастровыми номерами 50:12:0080106:64, 50:12:0080106:554.

** - Параметры могут быть уточнены после получения технических условий.

*** - Наименование параметра в соответствии с выпиской из Протокола № 6 заседания Градостроительного совета Московской области от 14 февраля 2023 года.

Виды разрешенного использования	
ТИП	ВРИ
Основные:	2.1 Для индивидуального жилищного строительства 2.3 Блокированная жилая застройка 2.7.1 Хранение автотранспорта 2.7.2 Размещение гаражей для собственных нужд 3.1 Коммунальное обслуживание 3.1.1 Предоставление коммунальных услуг 3.1.2 Административные здания организаций, обеспечивающих предоставление коммунальных услуг 3.2.3 Оказание услуг связи 3.3 Бытовое обслуживание 3.4.1 Амбулаторно-поликлиническое обслуживание 3.5.1 Дошкольное, начальное и среднее общее образование 3.5.2 Среднее и высшее профессиональное образование 3.6 Культурное развитие 3.6.1 Объекты культурно-досуговой деятельности 4.1 Деловое управление 4.4 Магазины

	4.6 Общественное питание 4.9 Служебные гаражи 4.9.1 Объекты дорожного сервиса 4.9.2 Стоянка транспортных средств 5.0 Отдых (рекреация) 5.1 Спорт 5.1.1 Обеспечение спортивно-зрелищных мероприятий 5.1.2 Обеспечение занятий спортом в помещениях 5.1.3 Площадки для занятий спортом 5.1.4 Оборудованные площадки для занятий спортом 6.8 Связь 7.2 Автомобильный транспорт 7.5 Трубопроводный транспорт 8.3 Обеспечение внутреннего правопорядка 9.3 Историко-культурная деятельность 11.3 Гидротехнические сооружения 12.0 Земельные участки (территории) общего пользования 12.0.1 Улично-дорожная сеть 12.0.2 Благоустройство территории
Условно-разрешенные:	3.5 Образование и просвещение 3.9 Обеспечение научной деятельности 3.9.1 Обеспечение деятельности в области гидрометеорологии и смежных с ней областях 4.2 Объекты торговли (торговые центры, торгово-развлекательные центры (комплексы) 4.5 Банковская и страховая деятельность 4.7 Гостиничное обслуживание 4.10 Выставочно-ярмарочная деятельность
Вспомогательные:	3.1.1 Предоставление коммунальных услуг 6.8 Связь 8.3 Обеспечение внутреннего правопорядка

1. Стандарты качества жилого помещения и комфортности проживания на территории Московской области применяются на обязательной основе на всей территории комплексного развития жилой застройки при переселении граждан из многоквартирных домов, планируемых к сносу, в соответствии с постановлением Правительства Московской области от 01.06.2021 N 435/18 "Об утверждении стандартов жилого помещения и комфортности проживания на территории Московской области".

2. Параметры могут быть изменены в соответствии с подразделом 10 раздела I РНПП в рамках комплексного развития территорий в целях расселения ветхого и аварийного жилья.

3. В случае уменьшения площади квартир допускается изменение численности расчетного населения и параметров минимальной обеспеченности, указанных в пунктах 11 - 17, 19 - 21 таблицы 5 в соответствии с РНПП МО при одобрении таких изменений на заседании Градостроительного совета Московской области.

КРТ-112

Требования к архитектурно-градостроительному облику распространяются на объекты капитального строительства и территории, полностью или частично размещаемые в пределах частей земельных участков, расположенных в границах территорий КРТ.

№	Наименование параметра	Значение параметра
1	Площадь квартир*	105 168 кв.м
2	Этажность*	17 эт.**
3	Максимальный процент застройки в границах земельного участка	Не подлежат установлению
4	Предельные (минимальные и (или) максимальные) размеры земельных участков	Не подлежат установлению
5	Минимальные отступы от границ земельных участков	Не подлежат установлению
6	Расчетная численность населения	Определяется из расчета 28 кв.м общей площади многоквартирной жилой застройки на 1 человека
7	Минимальная обеспеченность объектами водоснабжения	220 л/сут. на 1 человека населения планируемой застройки***
8	Минимальная обеспеченность объектами водоотведения	220 л/сут. на 1 человека населения планируемой застройки***
9	Минимальная обеспеченность объектами теплоснабжения	0,05 Гкал/1000 кв.м общей площади планируемых объектов капитального строительства***
10	Минимальная обеспеченность объектами энергоснабжения	20 Вт/кв.м общей площади планируемых объектов капитального строительства***
11	Парковочные места*	Не менее 1776 м/м
12	Площадь благоустройства и озеленения	4,4 кв.м на 1 человека населения планируемой застройки
13	Рабочие места	50% от расчетной численности населения
14	ДОУ*	Не менее 250 мест
15	СОШ*	Строительство пристройки к СОШ №8 (ул.Колпакова, 34) не менее 525 мест
16	Поликлиники*	финансирование развития объектов амбулаторно-поликлинического обслуживания и коечного фонда в городском округе Мытищи Московской области в размере в соответствии с нормативами градостроительного проектирования Московской области (260 млн. руб.)

№	Наименование параметра	Значение параметра
17	Минимальная обеспеченность территориями плоскостных спортивных сооружений	948,3 кв.м на 1 тыс. человек населения планируемой застройки
18	Мероприятия по развитию транспорта	В соответствии с СТП ТО МО и СТО, согласованной Министерством транспорта и дорожной инфраструктуры Московской области
19	Минимальная обеспеченность участковыми пунктами полиции	1 участковый пункт на 2,8 тыс. населения площадью 45 кв.м
20	Минимальная обеспеченность многофункциональными центрами	40 кв.м на 2 тыс. человек населения планируемой застройки
21	Минимальная обеспеченность отдельно стоящими объектами торговли	300 кв.м на 1 тыс. человек населения планируемой застройки
22	Удаленность до объектов социальной и транспортной инфраструктуры	В соответствии с СП 42.13330.2016 «СНиП 2.07.01-89* Градостроительство. Планировка и застройка городских и сельских поселений» и нормативами градостроительного проектирования Московской области, утвержденными постановлением Правительства Московской области от 17.08.2015 № 713/30

* - Наименование параметра в соответствии с выпиской из Протокола №11 заседания Градостроительного совета Московской области от 19 апреля 2023.

** - В соответствии с п. 1.12 подраздела 1 раздела I нормативов градостроительного проектирования Московской области, утвержденных постановлением Правительства Московской области от 17.08.2015 N 713/30 "Об утверждении нормативов градостроительного проектирования Московской области" (далее - РНГП), допускается осуществление строительства или реконструкции объектов жилого, социального, общественного, религиозного, производственного и иного назначения с отклонением от предельных параметров по этажности, установленных в таблицах N 1 и N 1а РНГП, дифференциации по типам устойчивых систем расселения Московской области и дифференциации типов населенных пунктов Московской области в следующих случаях:

- обеспечение переселения граждан из аварийного и ветхого жилья;
- восстановление прав граждан, чьи денежные средства привлечены для строительства многоквартирных домов и (или) иных объектов недвижимости, включенных в единый реестр проблемных объектов, расположенных на территории Московской области;
- ликвидация последствий чрезвычайных ситуаций природного и техногенного характера;
- обеспечение жильем военнослужащих и членов их семей;
- строительство зданий и сооружений религиозного назначения.

При этом должны соблюдаться условия обеспечения всех предельно допустимых для Московской области расчетных показателей интенсивности использования территории, обеспеченности населения территориями объектов образования, объектов здравоохранения и социальной защиты населения, объектов физической культуры и

спорта и объектов культуры, транспортной инфраструктуры, включая места для хранения индивидуальных автомобилей, инженерной инфраструктуры озелененными территориями, пешеходной или транспортной доступности в зависимости от вида объекта.

Градостроительные концепции, документация по планировке территории и проекты строительства или реконструкции объектов жилого, социального, общественного, религиозного, производственного и иного назначения, предусматривающие отклонения от предельных параметров и дифференциаций, указанных в настоящем пункте, в обязательном порядке подлежат рассмотрению и одобрению на Градостроительном совете Московской области.

*** - Параметры могут быть уточнены после получения технических условий.

Виды разрешенного использования	
ТИП	ВРИ
Основные:	2.5 Среднеэтажная жилая застройка 2.6 Многоэтажная жилая застройка (высотная застройка) 2.7 Обслуживание жилой застройки 2.7.1 Хранение автотранспорта 2.7.2 Размещение гаражей для собственных нужд 3.1 Коммунальное обслуживание 3.1.1 Предоставление коммунальных услуг 3.1.2 Административные здания организаций, обеспечивающих предоставление коммунальных услуг 3.2 Социальное обслуживание 3.2.1 Дома социального обслуживания 3.2.2 Оказание социальной помощи населению 3.2.3 Оказание услуг связи 3.3 Бытовое обслуживание 3.4 Здравоохранение 3.4.1 Амбулаторно-поликлиническое обслуживание 3.5 Образование и просвещение 3.5.1 Дошкольное, начальное и среднее общее образование 3.5.2 Среднее и высшее профессиональное образование 3.6 Культурное развитие 3.6.1 Объекты культурно-досуговой деятельности 3.8 Общественное управление 3.8.1 Государственное управление 3.10.1 Амбулаторное ветеринарное обслуживание 4.0 Предпринимательство 4.1 Деловое управление 4.2 Объекты торговли (торговые центры, торгово-развлекательные центры (комплексы)) 4.3 Рынки 4.4 Магазины 4.6 Общественное питание 4.7 Гостиничное обслуживание 4.9 Служебные гаражи 4.9.1 Объекты дорожного сервиса 4.9.1.1 Заправка транспортных средств 4.9.1.2 Обеспечение дорожного отдыха 4.9.1.3 Автомобильные мойки 4.9.1.4 Ремонт автомобилей

	4.9.2 Стоянка транспортных средств 5.0 Отдых (рекреация) 5.1 Спорт 5.1.1 Обеспечение спортивно-зрелищных мероприятий 5.1.2 Обеспечение занятий спортом в помещениях 5.1.3 Площадки для занятий спортом 5.1.4 Оборудованные площадки для занятий спортом 6.8 Связь 7.5 Трубопроводный транспорт 8.3 Обеспечение внутреннего правопорядка 9.3 Историко-культурная деятельность 11.3 Гидротехнические сооружения 12.0 Земельные участки (территории) общего пользования 12.0.1 Улично-дорожная сеть 12.0.2 Благоустройство территории
Условно-разрешенные:	3.4.2 Стационарное медицинское обслуживание 3.8.2 Представительская деятельность 3.9 Обеспечение научной деятельности 3.9.1 Обеспечение деятельности в области гидрометеорологии и смежных с ней областях 3.9.2 Проведение научных исследований 3.9.3 Проведение научных испытаний 4.5 Банковская и страховая деятельность 4.10 Выставочно-ярмарочная деятельность
Вспомогательные:	3.1.1 Предоставление коммунальных услуг 6.8 Связь 8.3 Обеспечение внутреннего правопорядка

1. Стандарты качества жилого помещения и комфортности проживания на территории Московской области применяются на обязательной основе на всей территории комплексного развития жилой застройки при переселении граждан из многоквартирных домов, планируемых к сносу, в соответствии с Постановлением Правительства МО от 01.06.2021 N 435/18.

2. Параметры могут быть изменены в соответствии с подразделом 10 раздела I РНГП, в рамках комплексного развития территорий в целях расселения ветхого и аварийного жилья.

Статья 44. Комплексное развитие жилой застройки КРТ1

Для зоны КРТ требования к архитектурно-градостроительному облику распространяются на объекты капитального строительства и территории, полностью или частично размещаемые в пределах частей земельных участков, расположенных в границах территорий (Тип 1, Тип 2), в соответствии с картой градостроительного зонирования с установлением территорий, в границах которых предусматриваются требования к архитектурно-градостроительному облику объектов капитального строительства. Перечень видов разрешенного использования земельных участков, полностью или частично расположенных в границах территорий (Тип 1, Тип 2), в отношении которых предусматриваются требования к архитектурно-градостроительному облику объектов капитального строительства, определен статьей «Требования к архитектурно-градостроительному облику объектов капитального строительства» части III настоящих Правил.

Градостроительный регламент территориальной зоны должен применяться с учетом требований СП 2.1.4.2625-10 «Зоны санитарной охраны источников питьевого водоснабжения г. Москвы» (утв. постановлением Главного государственного санитарного врача РФ от 30.04.2010 № 45), Решением Исполкома московского городского и областного советов народных депутатов от 17.04 1980 г. № 500-1143 «Об утверждении проекта установления красных линий границ зон санитарной охраны источников водоснабжения г. Москвы в границах ЛПЗП», картой ЗОУИТ в части ЗСО.

Ж-1-КРТ-1

Требования к архитектурно-градостроительному облику распространяются на объекты капитального строительства и территории, полностью или частично размещаемые в пределах частей земельных участков, расположенных в границах территорий КРТ.

Комплексное развитие территории жилой застройки Ж-1-КРТ-1 установлено для обеспечения развития территории многоквартирных жилых домов с учетом положений Постановления Правительства Московской области № 29/3 от 26.01.2021 г.

№	Наименование параметра	Значение параметра
1	Предельное количество этажей (за исключением подземных и технических этажей)	Не подлежат установлению
2	Максимальный процент застройки в границах земельного участка	Не подлежат установлению
3	Предельные (минимальные и (или) максимальные) размеры земельных участков	Не подлежат установлению
4	Минимальные отступы от границ земельных участков	Не подлежат установлению

Виды разрешенного использования	
ТИП	ВРИ
Основные:	2.1.1 Малоэтажная многоквартирная жилая застройка 2.5 Среднеэтажная жилая застройка 2.6 Многоэтажная жилая застройка (высотная застройка) 2.7 Обслуживание жилой застройки 2.7.1 Хранение автотранспорта 2.7.2 Размещение гаражей для собственных нужд 3.1 Коммунальное обслуживание 3.1.1 Предоставление коммунальных услуг 3.1.2 Административные здания организаций, обеспечивающих предоставление коммунальных услуг 3.2.1 Дома социального обслуживания 3.2.2 Оказание социальной помощи населению 3.2.3 Оказание услуг связи 3.3 Бытовое обслуживание 3.4.1 Амбулаторно-поликлиническое обслуживание 3.5.1 Дошкольное, начальное и среднее общее образование 3.5.2 Среднее и высшее профессиональное образование 3.6.1 Объекты культурно-досуговой деятельности 3.10.1 Амбулаторное ветеринарное обслуживание 4.1 Деловое управление 4.3 Рынки 4.4 Магазины 4.6 Общественное питание 4.7 Гостиничное обслуживание 4.9 Служебные гаражи 4.9.2 Стоянка транспортных средств 5.0 Отдых (рекреация) 5.1 Спорт

	<p>6.8 Связь 7.5 Трубопроводный транспорт 8.3 Обеспечение внутреннего правопорядка 9.3 Историко-культурная деятельность 11.3 Гидротехнические сооружения 12.0 Земельные участки (территории) общего пользования 12.0.1 Улично-дорожная сеть 12.0.2 Благоустройство территории</p>
Условно-разрешенные:	<p>3.4.2 Стационарное медицинское обслуживание 3.5 Образование и просвещение 3.8 Общественное управление 3.8.1 Государственное управление 3.8.2 Представительская деятельность 3.9 Обеспечение научной деятельности 3.9.1 Обеспечение деятельности в области гидрометеорологии и смежных с ней областях 4.2 Объекты торговли (торговые центры, торгово-развлекательные центры (комплексы) 4.5 Банковская и страховая деятельность 4.10 Выставочно-ярмарочная деятельность</p>
Вспомогательные:	<p>3.1.1 Предоставление коммунальных услуг 6.8 Связь 8.3 Обеспечение внутреннего правопорядка</p>

О-2-КРТ-1

Требования к архитектурно-градостроительному облику распространяются на объекты капитального строительства и территории, полностью или частично размещаемые в пределах частей земельных участков, расположенных в границах территорий КРТ.

Комплексное развитие территории жилой застройки О-2-КРТ-1 для обеспечения комплексного развития территории объектами социальных и коммунально-бытовых функций, ориентированных на удовлетворение повседневных и периодических потребностей населения многоквартирных жилых домов, с учетом положений Постановления Правительства Московской области № 29/3 от 26.01.2021 г.

№	Наименование параметра	Значение параметра
1	Предельное количество этажей (за исключением подземных и технических этажей)	Не подлежат установлению
2	Максимальный процент застройки в границах земельного участка	Не подлежат установлению
3	Предельные (минимальные и (или) максимальные) размеры земельных участков	Не подлежат установлению
4	Минимальные отступы от границ земельных участков	Не подлежат установлению

Виды разрешенного использования	
ТИП	ВРИ
Основные:	2.7.1 Хранение автотранспорта 2.7.2 Размещение гаражей для собственных нужд 3.1 Коммунальное обслуживание 3.1.1 Предоставление коммунальных услуг 3.1.2 Административные здания организаций, обеспечивающих предоставление коммунальных услуг 3.3 Бытовое обслуживание 3.5 Образование и просвещение 3.5.1 Дошкольное, начальное и среднее общее образование 3.5.2 Среднее и высшее профессиональное образование 3.6.1 Объекты культурно-досуговой деятельности 3.8 Общественное управление 3.8.1 Государственное управление 3.8.2 Представительская деятельность 3.9 Обеспечение научной деятельности 3.9.1 Обеспечение деятельности в области гидрометеорологии и смежных с ней областях 4.9 Служебные гаражи 5.1 Спорт 5.1.1 Обеспечение спортивно-зрелищных мероприятий 5.1.2 Обеспечение занятий спортом в помещениях 5.1.3 Площадки для занятий спортом 6.8 Связь 7.5 Трубопроводный транспорт 8.3 Обеспечение внутреннего правопорядка

	<p>9.3 Историко-культурная деятельность 11.3 Гидротехнические сооружения 12.0 Земельные участки (территории) общего пользования 12.0.1 Улично-дорожная сеть 12.0.2 Благоустройство территории</p>
Условно-разрешенные:	<p>3.2.1 Дома социального обслуживания 3.2.2 Оказание социальной помощи населению 3.2.3 Оказание услуг связи 3.4.1 Амбулаторно-поликлиническое обслуживание 3.4.2 Стационарное медицинское обслуживание 3.4.3 Медицинские организации особого назначения</p>
Вспомогательные:	<p>3.1.1 Предоставление коммунальных услуг 6.8 Связь 8.3 Обеспечение внутреннего правопорядка</p>

ПОЯСНИТЕЛЬНАЯ ЗАПИСКА

Существующее положение:

Рассматриваемая территория расположена в южной части городского округа Мытищи, в границах города Мытищи.

Территория ограничена:

с юга - МКАД, с севера - улицей Трудовая, с востока - улицей 2-ая Крестьянская

В настоящее время территория включает в себя существующую малоэтажную жилую застройку (шесть 2-х этажных жилых домов) мкр. 20 г. Мытищи, объекты нежилого назначения. Имеются зеленые насаждения.

Согласно решению Совета депутатов городского округа Мытищи от 21.01.2016 N 1/8 (ред. от 19.03.2020) "Об утверждении муниципальной адресной программы "Переселение граждан из ветхого и аварийного жилищного фонда в городском округе Мытищи на 2016-2026 гг." указанные 6 жилых домов по адресу г. Мытищи, ул. Трудовая, д. 23, д. 27, д. 29, ул. 2-я Крестьянская, д. 46, д. 48, д. 50 включены в перечень многоквартирных жилых домов с высоким уровнем износа.

Количество зарегистрированных граждан 126 человек.

Все ОКС расположенные на территории планируются к сносу

На территории проектирования установлены следующие зоны с особыми условиями и ограничениями:

- санитарно-защитная зона АЗС;
- санитарный разрыв от МКАД

Подъезд к территории осуществляется с улицы Трудовая

Ближайшая остановка общественного транспорта находится на ул Трудовая в непосредственной близости от планируемой территории

Сведения о существующих (сносимых, расселяемых) ОКС

№ п/п	Переселяемый фонд	Этажность	Год постройки	Площадь квартир, кв.м	Кол-во квартир (шт.)	Количество 1-/2-/3-квартир (шт.)		
1	ул. Трудовая, дом 23	2 эт.	1954	111,04	2	1	-	1
2	ул. Трудовая, дом 27	2 эт.	1938	146,33	5	4	1	-
3	ул. Трудовая, дом 29	2 эт.	1938	549,43	11	3	4	4
4	ул. 2-я Крестьянская, дом 46	2 эт.	1935	184,18	7	7	-	-
5	ул. 2-я Крестьянская, дом 48	2 эт.	1937	567,66	16	10	4	2
6	ул. 2-я Крестьянская, дом 50	2 эт.	1938	655,60	16	8	5	3
				2 214,24	57	33	14	10

СВЕДЕНИЯ О СОСТАВЕ ОБЪЕКТОВ КОММУНАЛЬНОЙ ИНФРАСТРУКТУРЫ

В границах рассматриваемой территории расположены существующие объекты инженерной инфраструктуры:

- сети теплоснабжения
- сети электроснабжения
- сети водоснабжения и водоотведения
- сети газоснабжения

Вынос инженерных коммуникаций осуществляется для обеспечения энергоресурсами существующих абонентов, находящихся за пределами территории застройки.

Возможные точки подключения к существующим инженерным коммуникациям определяются на последующих стадиях проектирования, путем запроса технических условий в ресурсоснабжающих организациях.

СЕТИ ТЕПЛОСНАБЖЕНИЯ



СЕТИ ГАЗОРАСПРЕДЕЛЕНИЯ



ЭЛЕКТРИЧЕСКИЕ СЕТИ



СЕТИ ВОДОСНАБЖЕНИЯ



СЕТИ ВОДООТВЕДЕНИЯ



ПРЕДЛОЖЕНИЯ ПО КОМПЛЕКСНОМУ РАЗВИТИЮ ТЕРРИТОРИИ

Концепцией предусматривается строительство жилого комплекса, нормативно обеспеченного улично-дорожной сетью, местами хранения автотранспорта, объектами социальной, инженерной, коммерческой инфраструктуры, требуемыми площадками благоустройства.

Расселение нанимателей и собственников жилых помещений планируется в 2021-2022 г. в приобретенные специализированным застройщиком квартиры, расположенные в многоквартирных жилых домах, введенные в эксплуатацию с 2018 года по адресам: г. Мытищи, мкр. 17А, мкр. 36, мкр 36А, мкр. 37.

По согласованию с собственниками и нанимателями жилых помещений предусмотрено приобретение квартир для переселения в жилые многоквартирные дома, расположенные в границах городского округа Мытищи.

Предоставляемые собственникам и нанимателям переселяемого жилищного фонда квартиры должны соответствовать условиям отнесения жилых помещений к стандартному жилью, утвержденным Приказом Министерства строительства и жилищно-коммунального хозяйства Российской Федерации от 29.04.2020 № 237/пр «Об утверждении условий отнесения жилых помещений к стандартному жилью».

В границах планируемого элемента планировочной структуры предусматривается размещение следующих объектов:

- многоэтажной многоквартирной жилой застройки с объектами обслуживания в 1 нежилом этаже;
- парковок на 486 м/м, в т.ч. паркинга на 412 м/м;
- объектов инженерной инфраструктуры;

Площадь в границах зон планируемого размещения объектов составляет 2,4 га.

Этажность 25 этажей

Плотность 25 тыс.кв.м./га

Площадь квартир 32 430 кв.м.

Обеспечение местами в ДОУ планируется за счет строительства ДОУ на 100 мест на ЗУ № 50:12:0100404:5.

Обеспечение местами в СОШ планируется за счет строительства пристройки на 200 мест к МБОУ СОШ №10 на ЗУ № 50:12:0100806:10114.

Обеспечение объектами здравоохранения планируется за счет инвестиций в строительство поликлиники в г. Мытищи по решению Минздрава МО.

Финансирование и строительство объектов социальной, инженерной инфраструктуры осуществляет застройщик.

Помимо размещаемых объектов капитального строительства на территории предусматривается:

- устройство площадок для игр детей дошкольного и младшего школьного возраста;
 - устройство спортивных площадок;
 - устройство площадок для отдыха взрослого населения;
- в объеме согласно РНГП МО.




ТЕХНИКО-ЭКОНОМИЧЕСКИЕ ПОКАЗАТЕЛИ

Наименование	Единицы измерения	Проектный показатель	Примечание
Площадь жилого квартала	га	2,4	<i>площадь квартала жилой застройки</i>
Суммарная поэтажная площадь зданий в габаритах наружных стен	кв.м	65 000	
Площадь квартир	кв.м	32 430	
Передаваемая площадь для расселения ветхого фонда	кв.м	3 230	
Площадь встроенных помещений	кв.м	2 460	
Численность населения	чел.	1 158	<i>28 кв. м площади квартир на 1 человека</i>
Этажность	эт.	25	
Площадь застройки	кв.м	2 600	<i>S застр</i>
Интенсивность использования территории			
Плотность застройки	тыс.кв.м/га	25,0	<i>в условиях реновации</i>
Коэффициент застройки	%	10,0	
Придомовая территория (по факту)	га	2,2	<i>11,32 м на жителя</i>
Места хранения личного автотранспорта			
постоянное хранение	м/м	412	<i>постоянное хранение 356 на 1000</i>
в т.ч. в наземном паркинге	м/м	412	
временное хранение	м/м	74	<i>временное хранение 18%</i>
Мощность объектов социальной инфраструктуры			
Школа (126 мест на 1000)*	мест	150	<i>Пристройка на 200 мест к МБОУ СОШ № 10 *С учетом дефицита мест в существующих объектах образования.</i>
Детские сады (65 мест на 1000)	мест	77	<i>Строительство ДОУ на 100 мест на земельном участке с К№ 50:12:0100404:5</i>
Поликлиника (17,75 пос/смену на 1000)	пос/смену	21	<i>Инвестирование в строительство поликлиники в г. Мытищи по решению Минздрава МО.</i>
Спортивные площадки	кв.м	1098	<i>948,3 кв.м. на 1000 жит.</i>

ПАРАМЕТРЫ ЗАСТРОЙКИ ПОДЛЕЖАЩЕЙ РАССЕЛЕНИЮ



УСЛОВНЫЕ ОБОЗНАЧЕНИЯ

-  границы проектируемой территории
-  сносимая застройка (ветхий фонд)
-  сносимая застройка (нежилая)*

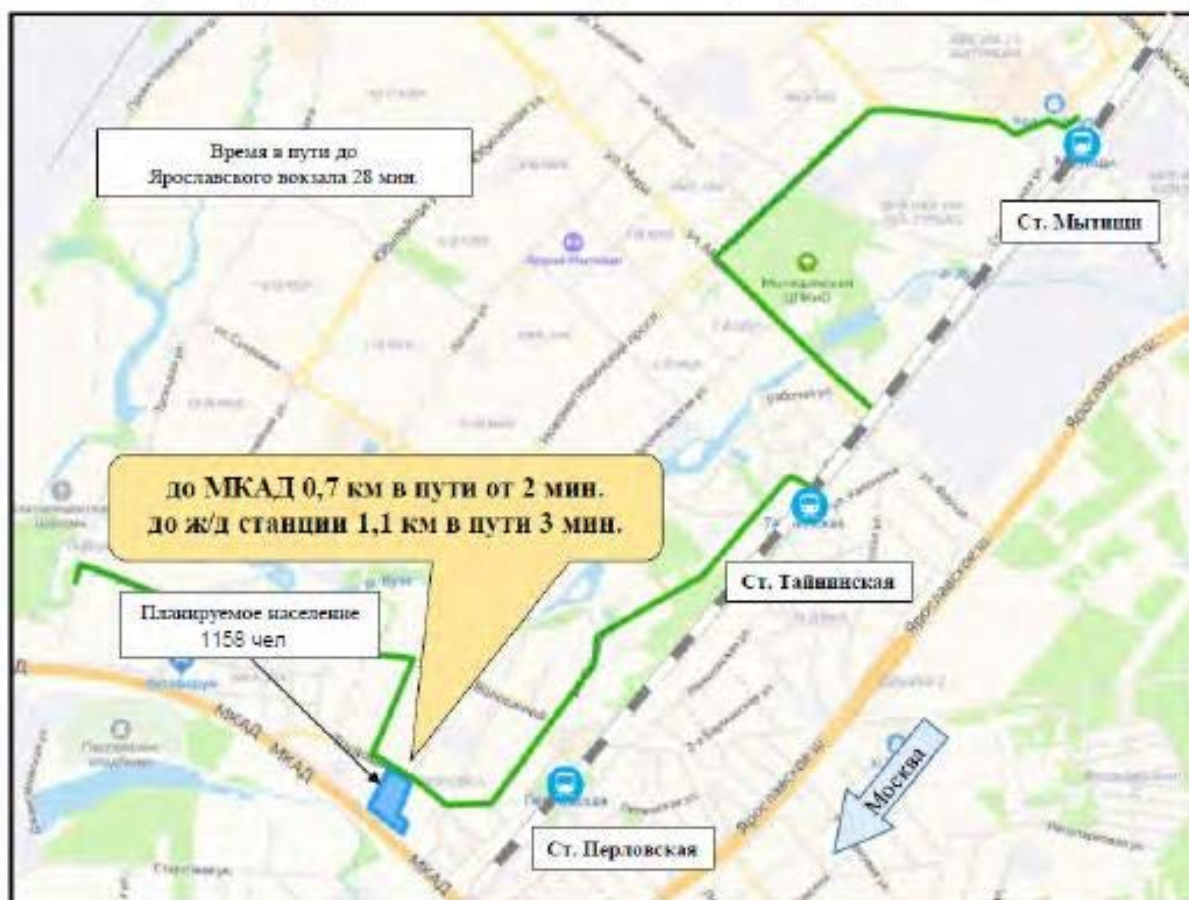
Примечание:

Нежилое здание по адресу улица Трудовая 29 А общей площадью 231 кв.м.

№ п/п	Переселяемый фонд	Этажность	Год постройки	Площадь квартир, кв.м	Кол-во квартир (шт.)	Количество 1-/2-/3-квартир (шт.)		
						1	2	3
1	ул. Трудовая, дом 23	2 эт.	1954	111,04	2	1	-	1
2	ул. Трудовая, дом 27	2 эт.	1938	146,33	5	4	1	-
3	ул. Трудовая, дом 29	2 эт.	1938	549,43	11	3	4	4
4	ул. 2-я Крестьянская, дом 46	2 эт.	1935	184,18	7	7	-	-
5	ул. 2-я Крестьянская, дом 48	2 эт.	1937	567,66	16	10	4	2
6	ул. 2-я Крестьянская, дом 50	2 эт.	1938	655,60	16	8	5	3
				2 214,24	57	33	14	10

СХЕМА ТРАНСПОРТНОГО ОБСЛУЖИВАНИЯ ТЕРРИТОРИИ (УЛИЧНО-ДОРОЖНАЯ СЕТЬ И МАРШРУТЫ ОБЩЕСТВЕННОГО ТРАНСПОРТА)

Транспортное обслуживание района обеспечено существующей маршрутной сетью. После запуска МЦД-5 будет обеспечен комфортный проезд на ж/д.



Координаты расположения застройки: 55.888808, 37.716217

Общественный транспорт

1 7 автобусных маршрутов
 Общий пассажиропоток – 5,1 тыс./сут.
 Интервал – 2 минут
 Общий выпуск – 11 БК + 15 СК + 23 МК

2 Транспортное обслуживание района обеспечено существующей маршрутной сетью

Железнодорожный транспорт

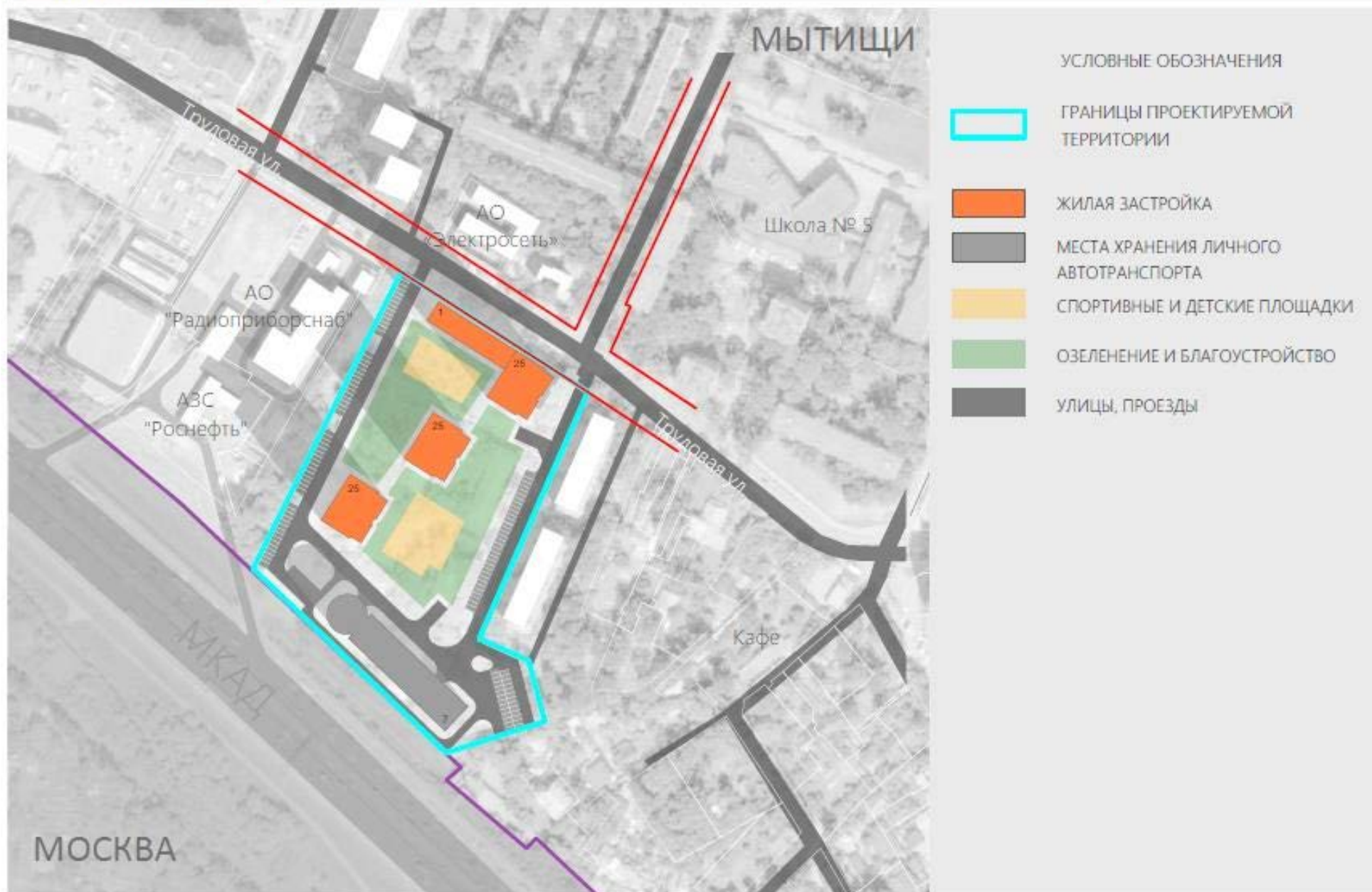
1 Ярославское направление ж/д

2 1,3 км до ст. Перловская (МЦД-5)

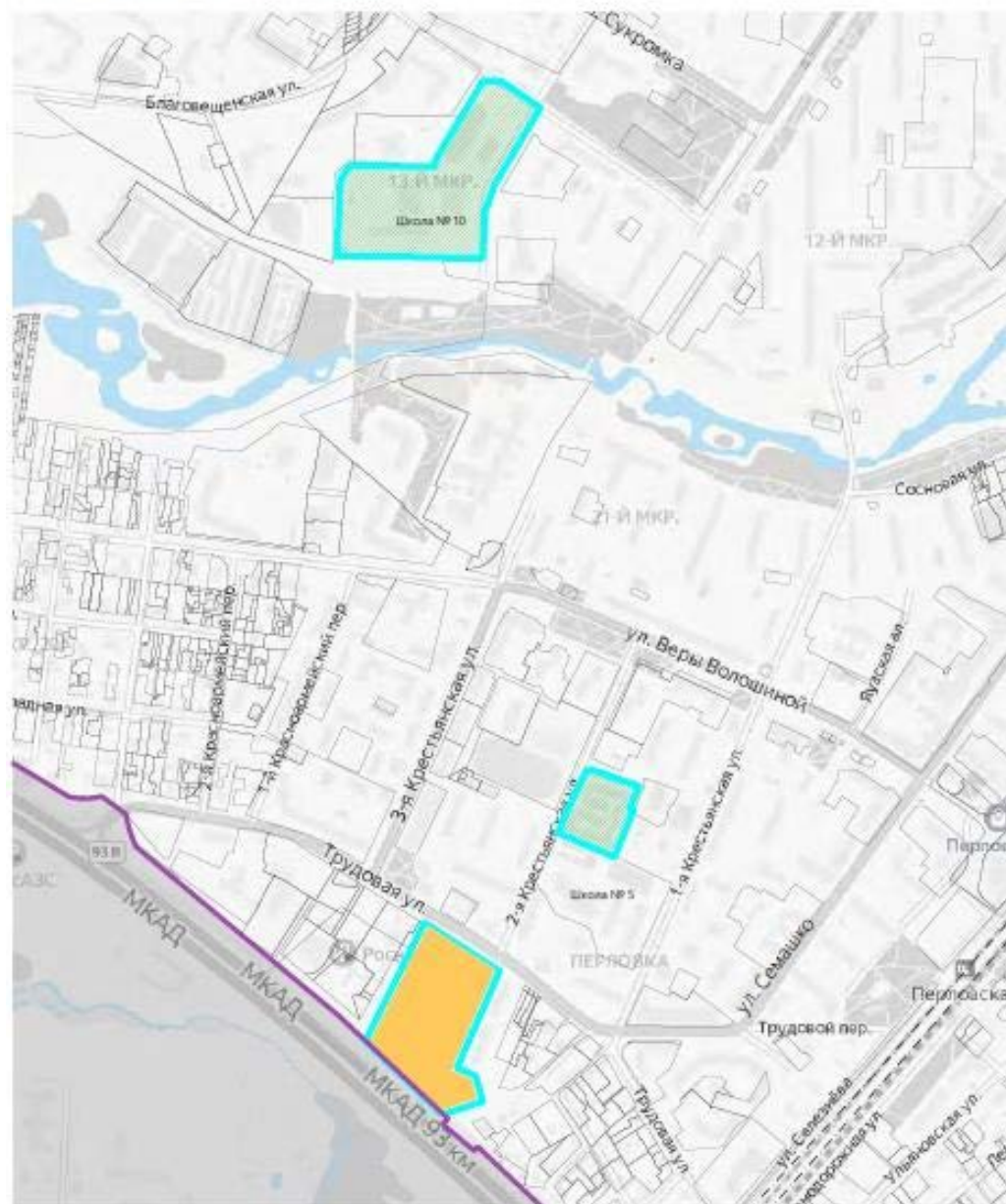
3 **Параметры движения ж/д на станции Мытищи**
 • Всего – 164 пары, в час-пик 11 пар, вместимостью - 24,2 тыс. чел.
 • Сущ. пассажиропоток в час пик – 29,8 тыс. чел. (транзитный - 26 тыс., на станции – 3,8 тыс.) + 39 чел (застройка).
 • Сущ. загрузка состава в час пик – 180% + 0,2%(застройка)
 Ближайшая пересадка на станцию метрополитена «Ростокино» через 3 станции (8 минут)
 ст. Перловская (крайняя перед МКАД)

4 **Развитие ж/д сообщения**
 Запуск МЦД-5 после 2025 г, с увеличением провозной способности в час пик на 15%

СХЕМА ПЛАНИРУЕМОЙ ЗАСТРОЙКИ



ПРЕДЛОЖЕНИЯ ПО УСТАНОВЛЕНИЮ ГРАНИЦ КРТ, ФОРМИРОВАНИЮ ЭЛЕМЕНТОВ ПЛАНИРОВОЧНОЙ СТРУКТУРЫ И УСТАНОВЛЕНИЮ КРАСНЫХ ЛИНИЙ



ПЛАНИРУЕМЫЙ КВАРТАЛ
ЖИЛОЙ ЗАСТРОЙКИ
ПЛОЩАДЬ КВАРТАЛА - 2,4 ГА.
ЭТАЖНОСТЬ 25
СПП 65 000 КВ.М.
ПЛОЩАДЬ КВАРТИР 32 430 КВ.М.







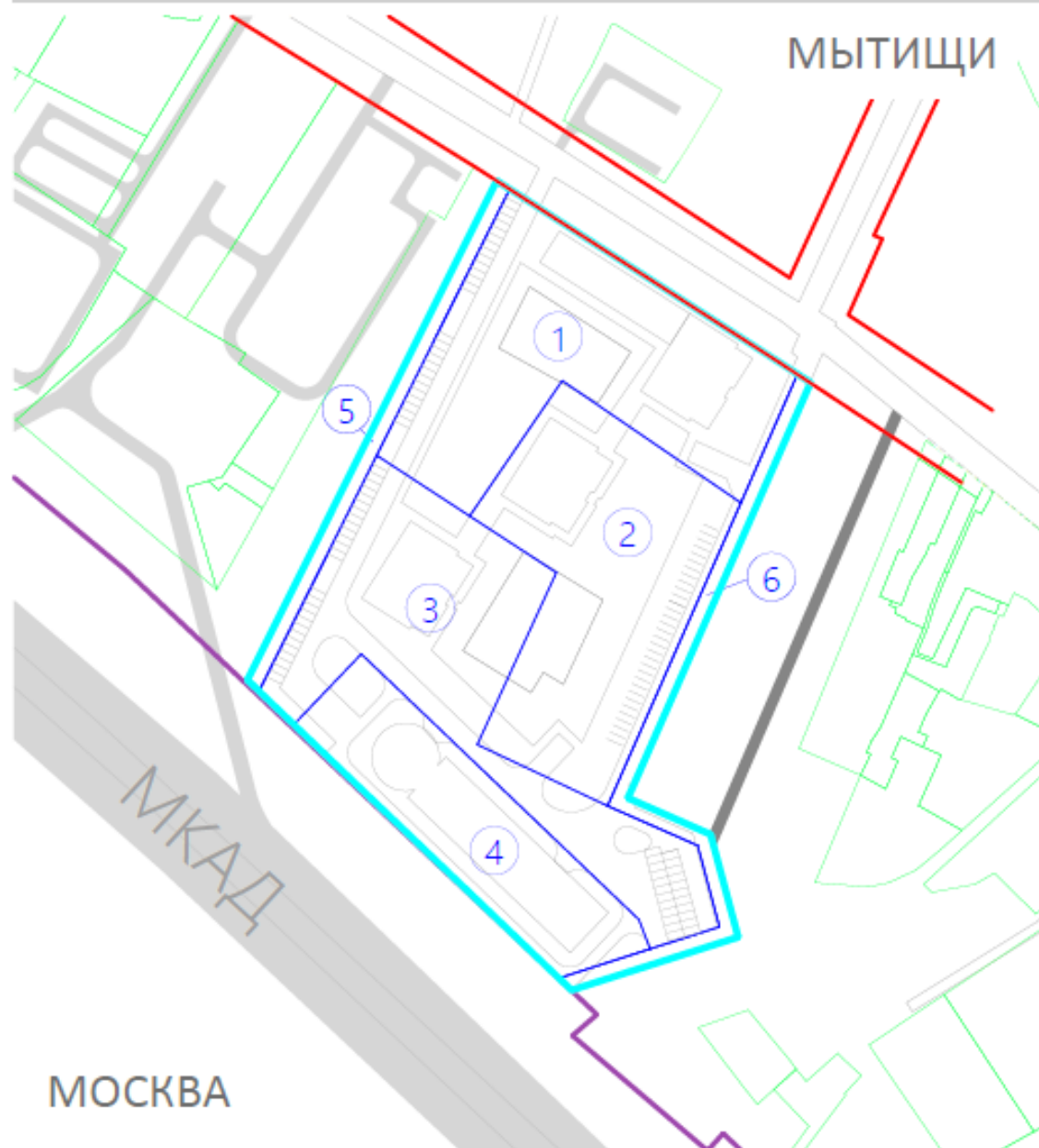
- УСЛОВНЫЕ ОБОЗНАЧЕНИЯ
-  ГРАНИЦА ГО МЫТИЩИ
 -  ГРАНИЦЫ ПРОЕКТИРОВАНИЯ (общая площадь 7,28 га)
 -  ПЛАНИРУЕМЫЙ КВАРТАЛ ЖИЛОЙ ЗАСТРОЙКИ
 -  ТЕРРИТОРИЯ ОБЩЕГО ПОЛЬЗОВАНИЯ (бульвар ширина 5 метров)
 -  ЛИНИИ ГРАДОСТРОИТЕЛЬНОГО РЕГУЛИРОВАНИЯ СЩЕСТВУЮЩИЕ
 -  ПРОЕКТИРУЕМЫЕ

СХЕМА ПРЕДВАРИТЕЛЬНОГО МЕЖЕВАНИЯ ТЕРРИТОРИИ С УКАЗАНИЕМ ГРАНИЦ, НУМЕРАЦИИ И ПЛОЩАДИ ОБРАЗУЕМЫХ ЗЕМЕЛЬНЫХ УЧАСТКОВ

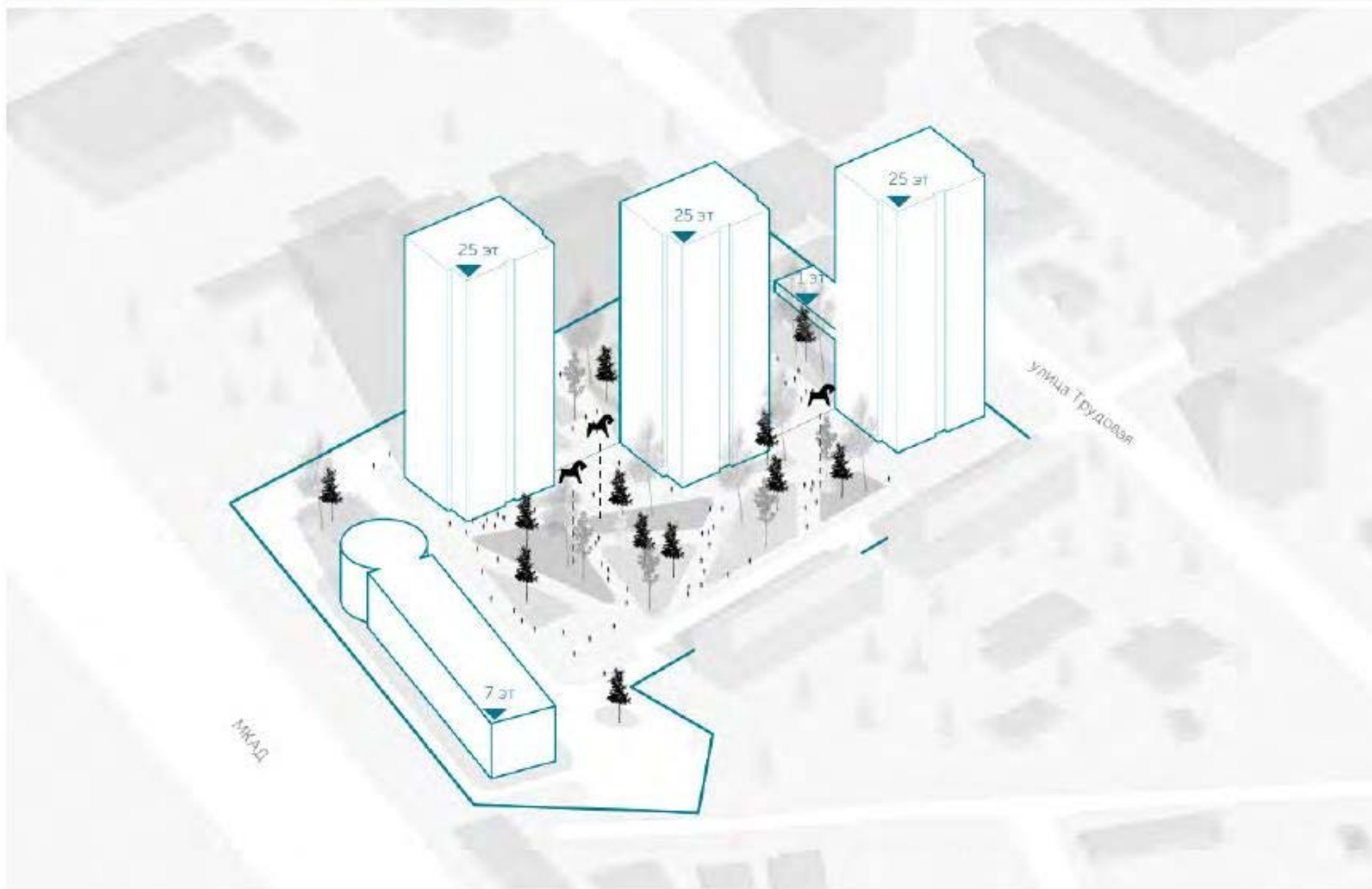


УСЛОВНЫЕ ОБОЗНАЧЕНИЯ

- границы проектируемой территории
- границы существующих земельных участков
- границы образуемых земельных участков
- ①
номера образуемых земельных участков

№ участка	Площадь участка	Планируемый к установлению ВРИ
1	0,7	2.6 Многоэтажная жилая застройка (высотная застройка)
2	0,66	2.6 Многоэтажная жилая застройка (высотная застройка)
3	0,66	2.6 Многоэтажная жилая застройка (высотная застройка)
4	0,4	2.7.1 Хранение автотранспорта
5	0,09	12.0 Земельные участки (территории) общего пользования
6	0,13	12.0 Земельные участки (территории) общего пользования

ОБЪЕМНО-ПРОСТРАНСТВЕННЫЕ РЕШЕНИЯ ПЛАНИРУЕМОЙ ЗАСТРОЙКИ



ОСНОВНЫЕ ТЕХНИКО-ЭКОНОМИЧЕСКИЕ ПОКАЗАТЕЛИ:

ПЛОЩАДЬ КВАРТАЛА - 2,4 ГА

СУММАРНАЯ-ПОЭТАЖНАЯ ПЛОЩАДЬ ЖИЛОЙ ЗАСТРОЙКИ - 65 000 КВ.М.

Передаваемая площадь квартир для расселения ветхого фонда – 3 230 кв.м

ЭТАЖНОСТЬ - 25 ЭТ

НАСЕЛЕНИЕ - 1 158 ЧЕЛ.



ПАРАМЕТРЫ	1 ОЧЕРЕДЬ
Сроки строительства	2022-2024
Площадь квартир	32,43 тыс.кв.м.
Площадь квартир для переселения из ветхого фонда	3,2 тыс.кв.м.
Строительство ДОУ	100 мест
Строительство пристройки к СОШ	200 мест
Финансирование строительства поликлиники в г. Мытищи	21 пос/смену
Предусмотрено	486 м/м
в т.ч.: строительство паркинга	412 м/м
в т.ч. временное хранение	74 м/м

Расселение нанимателей и собственников жилых помещений планируется в 2021-2022 г. в приобретенные специализированным застройщиком квартиры, расположенные в многоквартирных жилых домах, введенные в эксплуатацию с 2018 года по адресам: г. Мытищи, мкр. 17А, мкр. 36, мкр. 36А, мкр. 37.

По согласованию с собственниками и нанимателями жилых помещений предусмотрено приобретение квартир для переселения в жилые многоквартирные дома, расположенные в границах городского округа Мытищи.

Предоставляемые собственникам и нанимателям переселяемого жилищного фонда квартиры должны соответствовать условиям отнесения жилых помещений к стандартному жилью, утвержденным Приказом Министерства строительства и жилищно-коммунального хозяйства Российской Федерации от 29.04.2020 № 237/пр «Об утверждении условий отнесения жилых помещений к стандартному жилью».

СХЕМА ПЛАНИРУЕМОГО ТРАНСПОРТНОГО ОБСЛУЖИВАНИЯ ТЕРРИТОРИИ (УЛИЧНО-ДОРОЖНАЯ СЕТЬ И МАРШРУТЫ ОБЩЕСТВЕННОГО ТРАНСПОРТА)

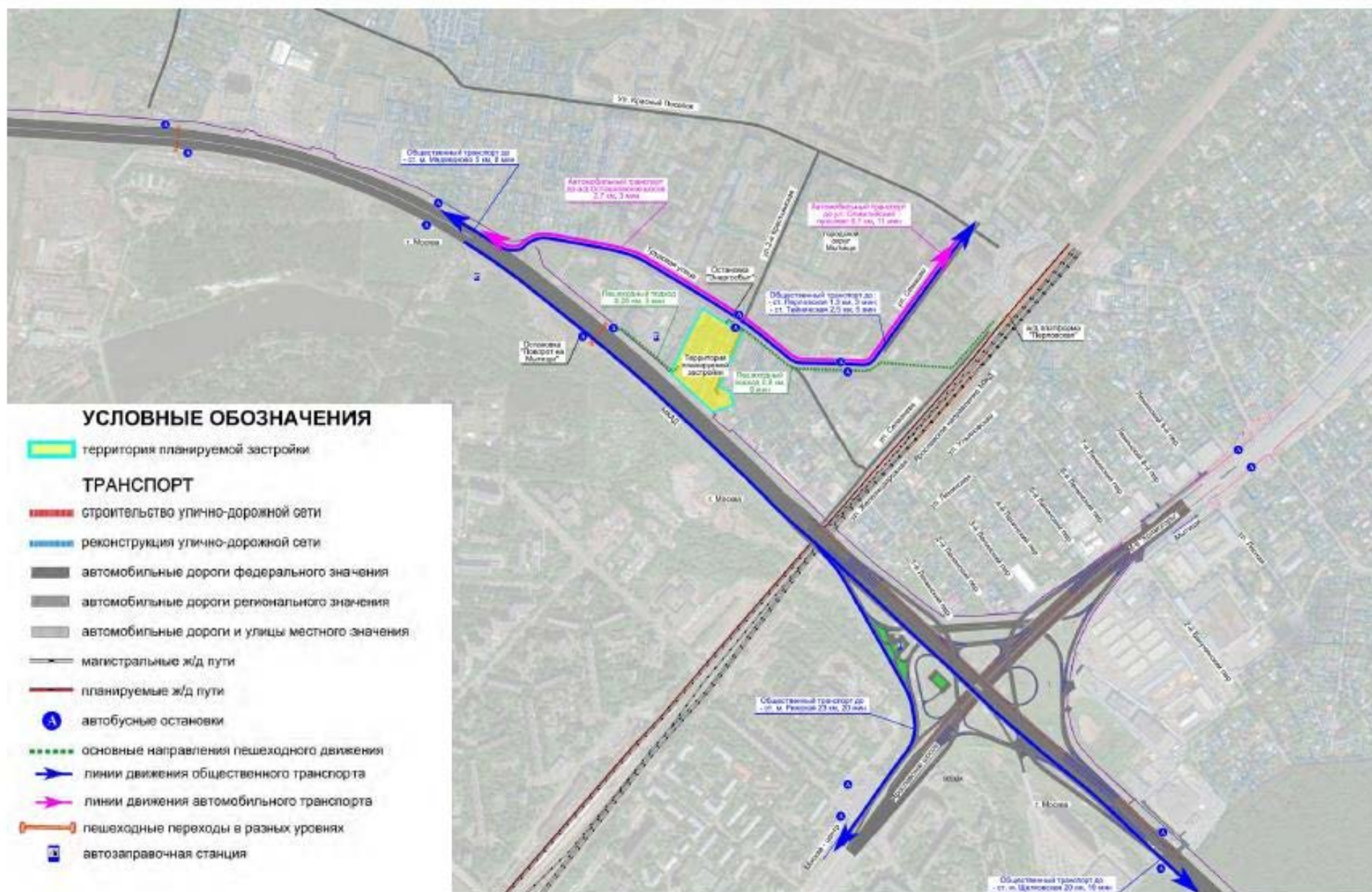


СХЕМА ПЛАНИРУЕМОГО РАЗМЕЩЕНИЯ ОБЪЕКТОВ СОЦИАЛЬНОЙ ИНФРАСТРУКТУРЫ

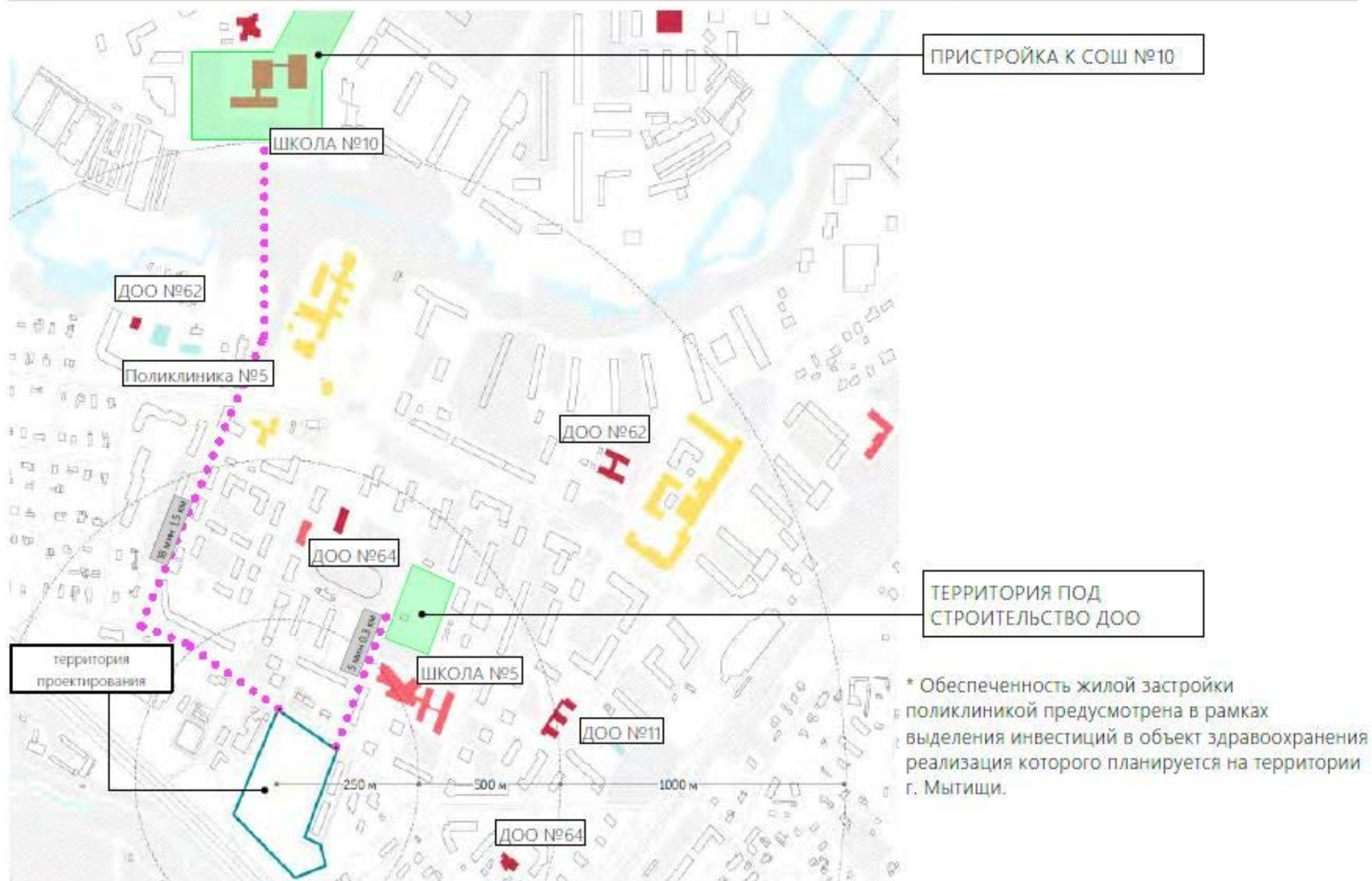


СХЕМА ПЛАНИРУЕМОГО ОБЕСПЕЧЕНИЯ ТЕРРИТОРИИ ОБЪЕКТАМИ КОММУНАЛЬНОЙ ИНФРАСТРУКТУРЫ

Концепцией предусмотрено подключение к централизованным сетям: водоснабжения, канализации, теплоснабжения, электроснабжения, ливневой канализации, слаботочным сетям связи

При необходимости предусмотреть следующие мероприятия:

- Реконструкция котельной КТС-026 «ВИСХАГИ-2» с увеличением мощности до требуемой нагрузки (резерв на котельной 1,2 МВт);
- Реконструкция ВЗУ В. Волшиной
- Реконструкция сетей водоотведения

Основные мероприятия предусмотренные концепцией*:

Проектируемые инженерные коммуникации (Мытищи 1110)					
Тип сетей			Ед. изм.	Кол-во	Примечание
1			2	3	4
Водопровод	хозяйственные нужды		м ³ /сут	341,43	с учетом безвозвратных потерь
			л/сек	8,92	
	безвозвратные потери		м ³ /сут	25,50	полив территории
	пожаротушение	внутреннее	л/сек	50	АУПТ - 35,6 ВПВ - 2х5,2=10,4
внешнее		110			
Канализация			м ³ /сут	341,43	
			л/сек	8,92	
Водосток			л/сек	172,20	
Газопровод			м ³ /сут	-	
Тепловая нагрузка			Гкал/ч	3,549	
Электро-снабжение	установленная мощность		кВт	7808,0	
	расчетная мощность		кВт/кВА	1142,0/1243,2	категория надежности II
Наружное освещение			кВт	20,0	
Телефон			шт.	740	
Радио			шт.	724	

* Нагрузки и мероприятия уточняются на последующих стадиях проектирования

Статья 45. Требования к архитектурно-градостроительному облику объектов капитального строительства

1. В соответствии с Градостроительным кодексом Российской Федерации и Требованиями к архитектурно-градостроительному облику объекта капитального строительства, утвержденными Постановлением Правительства Российской Федерации от 29.05.2023 № 857 для видов разрешенного использования в градостроительном регламенте могут быть установлены следующие требования:

- требования к объемно-пространственным характеристикам объектов капитального строительства (далее – Требование №1);
- требования к архитектурно-стилистическим характеристикам объектов капитального строительства (далее – Требование №2);
- требования к цветовым решениям зданий, строений и сооружений (цвета и оттенки, используемые для отделки фасадов с указанием палитры) (далее – Требование №3);
- требования к отделочным и (или) строительным материалам, определяющие архитектурный облик зданий, строений и сооружений (материалы для отделки фасадов) (далее – Требование №4);
- требования к размещению технического и инженерного оборудования на фасадах и кровлях зданий, строений и сооружений (перечисление технических устройств (в том числе вентиляции и кондиционирования воздуха, газоснабжения, освещения, связи, видеонаблюдения) и приемов улучшения декоративных качеств фасадов объектов капитального строительства при размещении такого оборудования (далее – Требование №5);
- требования к подсветке фасадов зданий, строений и сооружений (перечисление архитектурных приемов внешнего освещения их фасадов и цветов, а также оттенков такого освещения с указанием палитры) (далее – Требование №6).

2. Требования к архитектурно-градостроительному облику распространяются на объекты капитального строительства и территории, полностью или частично размещаемые в пределах частей земельных участков, расположенных в границах территорий (Тип 1, Тип 2), в соответствии с картой градостроительного зонирования с установлением территорий, в границах которых предусматриваются требования к архитектурно-градостроительному облику объектов капитального строительства.

3. Для многофункциональных зданий (в случае, если объект капитального строительства вмещает в себя несколько функций) требования к архитектурно-градостроительному облику объекта капитального строительства применяются относительно той функции, которая в процентном соотношении занимает наибольшую площадь от всего объекта.

Территории, в границах которых предусматриваются требования к архитектурно-градостроительному облику объектов капитального строительства (Тип 1)

Перечень видов разрешенного использования земельных участков, полностью или частично расположенных в границах территорий (Тип 1), в отношении которых предусматриваются требования к архитектурно-градостроительному облику объектов капитального строительства.

№	Наименование вида разрешенного использования	Код классификатора	Перечень объектов капитального строительства	Требования к АГО ОКС
1	Жилая застройка	2.0	Размещение жилых домов различного вида	устанавливаются ст.45.1 настоящих Правил
2	Малоэтажная многоквартирная жилая застройка	2.1.1	Размещение малоэтажных многоквартирных домов (многоквартирные дома высотой до 4 этажей, включая мансардный); размещение объектов обслуживания жилой застройки во встроенных, пристроенных и встроенно-пристроенных помещениях малоэтажного многоквартирного дома, если общая площадь таких помещений в малоэтажном многоквартирном доме не составляет более 15% общей площади помещений дома	устанавливаются ст.45.1 настоящих Правил
3	Блокированная жилая застройка	2.3	Размещение жилого дома, блокированного с другим жилым домом (другими жилыми домами) в одном ряду общей боковой стеной (общими боковыми стенами) без проемов и имеющего отдельный выход на земельный участок; размещение гаражей для собственных нужд и иных вспомогательных сооружений	устанавливаются ст.45.1 настоящих Правил
4	Среднеэтажная жилая застройка	2.5	Размещение многоквартирных домов этажностью не выше восьми этажей; размещение подземных гаражей и автостоянок; размещение объектов обслуживания жилой застройки во встроенных, пристроенных и встроенно-пристроенных помещениях многоквартирного дома,	устанавливаются ст.45.1 настоящих Правил

№	Наименование вида разрешенного использования	Код классификатора	Перечень объектов капитального строительства	Требования к АГО ОКС
			если общая площадь таких помещений в многоквартирном доме не составляет более 20% общей площади помещений дома	
5	Многоэтажная жилая застройка (высотная застройка)	2.6	Размещение многоквартирных домов этажностью девять этажей и выше; размещение подземных гаражей и автостоянок; размещение объектов обслуживания жилой застройки во встроенных, пристроенных и встроенно-пристроенных помещениях многоквартирного дома в отдельных помещениях дома, если площадь таких помещений в многоквартирном доме не составляет более 15% от общей площади дома	устанавливаются ст.45.1 настоящих Правил
6	Обслуживание жилой застройки	2.7	Размещение объектов капитального строительства, размещение которых предусмотрено видами разрешенного использования с кодами 3.1, 3.2, 3.3, 3.4, 3.4.1, 3.5.1, 3.6, 3.7, 3.10.1, 4.1, 4.3, 4.4, 4.6, 5.1.2, 5.1.3, если их размещение необходимо для обслуживания жилой застройки, а также связано с проживанием граждан, не причиняет вреда окружающей среде и санитарному благополучию, не нарушает права жителей, не требует установления санитарной зоны	устанавливаются ст.45.10 настоящих Правил
7	Хранение автотранспорта	2.7.1	Размещение отдельно стоящих и пристроенных гаражей, в том числе подземных,	устанавливаются ст.45.11 настоящих Правил

№	Наименование вида разрешенного использования	Код классификатора	Перечень объектов капитального строительства	Требования к АГО ОКС
			предназначенных для хранения автотранспорта, в том числе с разделением на машино-места, за исключением гаражей, размещение которых предусмотрено содержанием видов разрешенного использования с кодами 2.7.2, 4.9	
8	Коммунальное обслуживание	3.1	Размещение зданий и сооружений в целях обеспечения физических и юридических лиц коммунальными услугами	устанавливаются ст.45.10 настоящих Правил
9	Социальное обслуживание	3.2	Размещение зданий, предназначенных для оказания гражданам социальной помощи	устанавливаются ст.45.2 настоящих Правил
10	Дома социального обслуживания	3.2.1	Размещение зданий, предназначенных для размещения домов престарелых, домов ребенка, детских домов, пунктов ночлега для бездомных граждан; размещение объектов капитального строительства для временного размещения вынужденных переселенцев, лиц, признанных беженцами	устанавливаются ст.45.2 настоящих Правил
11	Оказание социальной помощи населению	3.2.2	Размещение зданий, предназначенных для служб психологической и бесплатной юридической помощи, социальных, пенсионных и иных служб (службы занятости населения, пункты питания малоимущих граждан), в которых осуществляется прием граждан по вопросам оказания социальной помощи и назначения социальных или пенсионных выплат, а	устанавливаются ст.45.2 настоящих Правил

№	Наименование вида разрешенного использования	Код классификатора	Перечень объектов капитального строительства	Требования к АГО ОКС
			также для размещения общественных некоммерческих организаций: некоммерческих фондов, благотворительных организаций, клубов по интересам	
12	Оказание услуг связи	3.2.3	Размещение зданий, предназначенных для размещения пунктов оказания услуг почтовой, телеграфной, междугородней и международной телефонной связи	устанавливаются ст.45.10 настоящих Правил
13	Бытовое обслуживание	3.3	Размещение объектов капитального строительства, предназначенных для оказания населению или организациям бытовых услуг (мастерские мелкого ремонта, ателье, бани, парикмахерские, прачечные, химчистки)	устанавливаются ст.45.10 настоящих Правил
14	Здравоохранение	3.4	Размещение объектов капитального строительства, предназначенных для оказания гражданам медицинской помощи	устанавливаются ст.45.3 настоящих Правил
15	Амбулаторно-поликлиническое обслуживание	3.4.1	Размещение объектов капитального строительства, предназначенных для оказания гражданам амбулаторно-поликлинической медицинской помощи (поликлиники, фельдшерские пункты, пункты здравоохранения, центры матери и ребенка, диагностические центры, молочные кухни, станции донорства крови, клинические лаборатории)	устанавливаются ст.45.3 настоящих Правил

№	Наименование вида разрешенного использования	Код классификатора	Перечень объектов капитального строительства	Требования к АГО ОКС
16	Стационарное медицинское обслуживание	3.4.2	Размещение объектов капитального строительства, предназначенных для оказания гражданам медицинской помощи в стационарах (больницы, родильные дома, диспансеры, научно-медицинские учреждения и прочие объекты, обеспечивающие оказание услуги по лечению в стационаре); размещение станций скорой помощи	устанавливаются ст.45.3 настоящих Правил
17	Образование и просвещение	3.5	Размещение объектов капитального строительства, предназначенных для воспитания, образования и просвещения	устанавливаются ст.45.4 настоящих Правил
18	Дошкольное, начальное и среднее общее образование	3.5.1	Размещение объектов капитального строительства, предназначенных для просвещения, дошкольного, начального и среднего общего образования (детские ясли, детские сады, школы, лицеи, гимназии, художественные, музыкальные школы, образовательные кружки и иные организации, осуществляющие деятельность по воспитанию, образованию и просвещению), в том числе зданий, спортивных сооружений, предназначенных для занятия обучающихся физической культурой и спортом	устанавливаются ст.45.4 настоящих Правил
19	Среднее и высшее профессиональное образование	3.5.2	Размещение объектов капитального строительства, предназначенных для профессионального	устанавливаются ст.45.4 настоящих Правил

№	Наименование вида разрешенного использования	Код классификатора	Перечень объектов капитального строительства	Требования к АГО ОКС
			образования и просвещения (профессиональные технические училища, колледжи, художественные, музыкальные училища, общества знаний, институты, университеты, организации по переподготовке и повышению квалификации специалистов и иные организации, осуществляющие деятельность по образованию и просвещению), в том числе зданий, спортивных сооружений, предназначенных для занятия обучающихся физической культурой и спортом	
20	Культурное развитие	3.6	Размещение зданий и сооружений, предназначенных для размещения объектов культуры	устанавливаются ст.45.5 настоящих Правил
21	Объекты культурно-досуговой деятельности	3.6.1	Размещение зданий, предназначенных для размещения кинотеатров и кинозалов, театров, филармоний, концертных залов	устанавливаются ст.45.5 настоящих Правил
22	Объекты культурно-досуговой деятельности	3.6.1	Размещение зданий, предназначенных для размещения планетариев	устанавливаются ст.45.5 настоящих Правил
23	Объекты культурно-досуговой деятельности	3.6.1	Размещение зданий, предназначенных для размещения библиотек	устанавливаются ст.45.5 настоящих Правил
24	Объекты культурно-досуговой деятельности	3.6.1	Размещение зданий, предназначенных для размещения домов культуры	устанавливаются ст.45.5 настоящих Правил
25	Объекты культурно-досуговой деятельности	3.6.1	Размещение зданий, предназначенных для	устанавливаются ст.45.5 настоящих

№	Наименование вида разрешенного использования	Код классификатора	Перечень объектов капитального строительства	Требования к АГО ОКС
			размещения музеев, выставочных залов, художественных галерей	Правил
26	Цирки и зверинцы	3.6.3	Размещение зданий и сооружений для размещения цирков, зверинцев, зоопарков, зоосадов, океанариумов и осуществления сопутствующих видов деятельности по содержанию диких животных в неволе	устанавливаются ст.45.5 настоящих Правил
27	Религиозное использование	3.7	Размещение зданий и сооружений религиозного использования	устанавливаются ст.45.6 настоящих Правил
28	Осуществление религиозных обрядов	3.7.1	Размещение зданий и сооружений, предназначенных для совершения религиозных обрядов и церемоний (в том числе церкви, соборы, храмы, часовни, мечети, молельные дома, синагоги)	устанавливаются ст.45.6 настоящих Правил
29	Религиозное управление и образование	3.7.2	Размещение зданий, предназначенных для постоянного местонахождения духовных лиц, паломников и послушников в связи с осуществлением ими религиозной службы, а также для осуществления благотворительной и религиозной образовательной деятельности (монастыри, скиты, дома священнослужителей, воскресные и религиозные школы, семинарии, духовные училища)	устанавливаются ст.45.6 настоящих Правил
30	Общественное управление	3.8	Размещение зданий, предназначенных для размещения органов и организаций	устанавливаются ст.45.10 настоящих Правил

№	Наименование вида разрешенного использования	Код классификатора	Перечень объектов капитального строительства	Требования к АГО ОКС
			общественного управления	
31	Государственное управление	3.8.1	Размещение зданий, предназначенных для размещения государственных органов, государственного пенсионного фонда, органов местного самоуправления, судов, а также организаций, непосредственно обеспечивающих их деятельность или оказывающих государственные и (или) муниципальные услуги	устанавливаются ст.45.10 настоящих Правил
32	Обеспечение научной деятельности	3.9	Размещение зданий и сооружений для обеспечения научной деятельности	устанавливаются ст.45.10 настоящих Правил
33	Проведение научных исследований	3.9.2	Размещение зданий и сооружений, предназначенных для проведения научных изысканий, исследований и разработок (научно-исследовательские и проектные институты, научные центры, инновационные центры, государственные академии наук, опытно-конструкторские центры, в том числе отраслевые)	устанавливаются ст.45.10 настоящих Правил
34	Ветеринарное обслуживание	3.10	Размещение объектов капитального строительства, предназначенных для оказания ветеринарных услуг, содержания или разведения животных, не являющихся сельскохозяйственными, под надзором человека	устанавливаются ст.45.10 настоящих Правил
35	Амбулаторное ветеринарное обслуживание	3.10.1	Размещение объектов капитального строительства, предназначенных для	устанавливаются ст.45.10 настоящих Правил

№	Наименование вида разрешенного использования	Код классификатора	Перечень объектов капитального строительства	Требования к АГО ОКС
			оказания ветеринарных услуг без содержания животных	
36	Приюты для животных	3.10.2	Размещение объектов капитального строительства, предназначенных для оказания ветеринарных услуг в стационаре; размещение объектов капитального строительства, предназначенных для содержания, разведения животных, не являющихся сельскохозяйственными, под надзором человека, оказания услуг по содержанию и лечению бездомных животных; размещение объектов капитального строительства, предназначенных для организации гостиниц для животных	устанавливаются ст.45.10 настоящих Правил
37	Предпринимательство	4.0	Размещение объектов капитального строительства в целях извлечения прибыли на основании торговой, банковской и иной предпринимательской деятельности	устанавливаются ст.45.10 настоящих Правил
38	Деловое управление	4.1	Размещение объектов капитального строительства с целью: размещения объектов управленческой деятельности, не связанной с государственным или муниципальным управлением и оказанием услуг, а также с целью обеспечения совершения сделок, не требующих передачи товара в момент их совершения между организациями, в том	устанавливаются ст.45.10 настоящих Правил

№	Наименование вида разрешенного использования	Код классификатора	Перечень объектов капитального строительства	Требования к АГО ОКС
			числе биржевая деятельность (за исключением банковской и страховой деятельности)	
39	Объекты торговли (торговые центры, торгово-развлекательные центры (комплексы))	4.2	Размещение объектов капитального строительства, общей площадью свыше 5000 кв. м с целью размещения одной или нескольких организаций, осуществляющих продажу товаров, и (или) оказание услуг в соответствии с содержанием видов разрешенного использования с кодами 4.5, 4.6, 4.8 - 4.8.2; размещение гаражей и (или) стоянок для автомобилей сотрудников и посетителей торгового центра	устанавливаются ст.45.8 настоящих Правил
40	Рынки	4.3	Размещение объектов капитального строительства, сооружений, предназначенных для организации постоянной или временной торговли (ярмарка, рынок, базар), с учетом того, что каждое из торговых мест не располагает торговой площадью более 200 кв. м; размещение гаражей и (или) стоянок для автомобилей сотрудников и посетителей рынка	устанавливаются ст.45.8 настоящих Правил
41	Магазины	4.4	Размещение объектов капитального строительства, предназначенных для продажи товаров, торговая площадь которых составляет до 5000 кв. м	устанавливаются ст.45.8 настоящих Правил

№	Наименование вида разрешенного использования	Код классификатора	Перечень объектов капитального строительства	Требования к АГО ОКС
42	Банковская и страховая деятельность	4.5	Размещение объектов капитального строительства, предназначенных для размещения организаций, оказывающих банковские и страховые услуги	устанавливаются ст.45.10 настоящих Правил
43	Общественное питание	4.6	Размещение объектов капитального строительства в целях устройства мест общественного питания (рестораны, кафе, столовые, закусочные, бары)	устанавливаются ст.45.8 настоящих Правил
44	Гостиничное обслуживание	4.7	Размещение гостиниц	устанавливаются ст.45.9 настоящих Правил
45	Развлечение	4.8	Размещение зданий и сооружений, предназначенных для развлечения	устанавливаются ст.45.8 настоящих Правил
46	Развлекательные мероприятия	4.8.1	Размещение зданий и сооружений, предназначенных для организации развлекательных мероприятий, путешествий, для размещения дискотек и танцевальных площадок, ночных клубов, аквапарков, боулинга, аттракционов и т.п., игровых автоматов (кроме игрового оборудования, используемого для проведения азартных игр), игровых площадок	устанавливаются ст.45.8 настоящих Правил
47	Проведение азартных игр	4.8.2	Размещение зданий и сооружений, предназначенных для размещения букмекерских контор, тотализаторов, их пунктов приема ставок вне игорных зон	устанавливаются ст.45.8 настоящих Правил

№	Наименование вида разрешенного использования	Код классификатора	Перечень объектов капитального строительства	Требования к АГО ОКС
48	Проведение азартных игр в игорных зонах	4.8.3	Размещение зданий и сооружений в игорных зонах, где допускается размещение игорных заведений, залов игровых автоматов, используемых для проведения азартных игр и игровых столов, а также размещение гостиниц и заведений общественного питания для посетителей игорных зон	устанавливаются ст.45.8 настоящих Правил
49	Служебные гаражи	4.9	Размещение постоянных или временных гаражей, стоянок для хранения служебного автотранспорта, используемого в целях осуществления видов деятельности, предусмотренных видами разрешенного использования с кодами 3.0, 4.0, а также для стоянки и хранения транспортных средств общего пользования, в том числе в депо	устанавливаются ст.45.11 настоящих Правил
50	Объекты дорожного сервиса	4.9.1	Размещение зданий и сооружений дорожного сервиса	устанавливаются ст.45.8 настоящих Правил
51	Обеспечение дорожного отдыха	4.9.1.2	Размещение зданий для предоставления гостиничных услуг в качестве дорожного сервиса (мотелей), а также размещение магазинов сопутствующей торговли, зданий для организации общественного питания в качестве объектов дорожного сервиса	устанавливаются ст.45.8 настоящих Правил
52	Автомобильные мойки	4.9.1.3	Размещение автомобильных моек, а также размещение магазинов сопутствующей торговли,	устанавливаются ст.45.8 настоящих Правил

№	Наименование вида разрешенного использования	Код классификатора	Перечень объектов капитального строительства	Требования к АГО ОКС
			открытых моек самообслуживания	
53	Ремонт автомобилей	4.9.1.4	Размещение мастерских, предназначенных для ремонта и обслуживания автомобилей, и прочих объектов дорожного сервиса, а также размещение магазинов сопутствующей торговли	устанавливаются ст.45.8 настоящих Правил
54	Выставочно-ярмарочная деятельность	4.10	Размещение объектов капитального строительства, сооружений, предназначенных для осуществления выставочно-ярмарочной и конгрессной деятельности, включая деятельность, необходимую для обслуживания указанных мероприятий (застройка экспозиционной площади, организация питания участников мероприятий)	устанавливаются ст.45.8 настоящих Правил
55	Спорт	5.1	Размещение зданий и сооружений для занятия спортом	устанавливаются ст.45.7 настоящих Правил
56	Обеспечение спортивно-зрелищных мероприятий	5.1.1	Размещение спортивно-зрелищных зданий и сооружений, имеющих специальные места для зрителей от 500 мест (стадионов, дворцов спорта, ледовых дворцов, ипподромов)	устанавливаются ст.45.7 настоящих Правил
57	Обеспечение занятий спортом в помещениях	5.1.2	Размещение спортивных клубов, спортивных залов, бассейнов, физкультурно-оздоровительных комплексов в зданиях и сооружениях	устанавливаются ст.45.7 настоящих Правил
58	Спортивные базы	5.1.7	Размещение спортивных баз и лагерей, в которых осуществляется спортивная подготовка	устанавливаются ст.45.7 настоящих Правил

№	Наименование вида разрешенного использования	Код классификатора	Перечень объектов капитального строительства	Требования к АГО ОКС
			длительно проживающих в них лиц	
59	Туристическое обслуживание	5.2.1	Размещение пансионатов, гостиниц, кемпингов, домов отдыха, не оказывающих услуги по лечению; размещение детских лагерей	устанавливаются ст.45.9 настоящих Правил
60	Обслуживание железнодорожных перевозок	7.1.2	Размещение зданий и сооружений, в том числе железнодорожных вокзалов и станций	устанавливаются ст.45.11 настоящих Правил
61	Обслуживание перевозок пассажиров	7.2.2	Размещение зданий и сооружений, предназначенных для обслуживания пассажиров, за исключением объектов капитального строительства, размещение которых предусмотрено содержанием вида разрешенного использования с кодом 7.6	устанавливаются ст.45.11 настоящих Правил
62	Воздушный транспорт	7.4	Размещение аэропортов (аэровокзалов) и иных объектов, необходимых для посадки и высадки пассажиров и их сопровождающего обслуживания и обеспечения их безопасности	устанавливаются ст.45.11 настоящих Правил
63	Санаторная деятельность	9.2.1	Размещение санаториев, профилакториев, бальнеологических лечебниц, грязелечебниц, обеспечивающих оказание услуги по лечению и оздоровлению населения, лечебно-оздоровительных лагерей	устанавливаются ст.45.9 настоящих Правил

Территории, в границах которых предусматриваются требования к архитектурно-градостроительному облику объектов капитального строительства (Тип 2)

Перечень видов разрешенного использования земельных участков, полностью или частично расположенных в границах территорий (Тип 2), в отношении которых предусматриваются требования к архитектурно-градостроительному облику объектов капитального строительства.

№	Наименование вида разрешенного использования	Код классификатора	Перечень объектов капитального строительства	Требования к АГО ОКС
1	Сельскохозяйственное использование	1.0	Размещение зданий и сооружений, используемых для хранения и переработки сельскохозяйственной продукции	устанавливаются ст.45.11 настоящих Правил
2	Животноводство	1.7	Размещение зданий, сооружений, используемых для содержания и разведения сельскохозяйственных животных, производства, хранения и первичной переработки сельскохозяйственной продукции	устанавливаются ст.45.11 настоящих Правил
3	Скотоводство	1.8	Размещение зданий, сооружений, используемых для содержания и разведения сельскохозяйственных животных	устанавливаются ст.45.11 настоящих Правил
4	Звероводство	1.9	Размещение зданий, сооружений, используемых для содержания и разведения животных, производства, хранения и первичной переработки продукции	устанавливаются ст.45.11 настоящих Правил
5	Птицеводство	1.10	Размещение зданий, сооружений, используемых для содержания и разведения животных, производства, хранения и первичной переработки продукции птицеводства	устанавливаются ст.45.11 настоящих Правил
6	Свиноводство	1.11	Размещение зданий, сооружений, используемых для содержания и разведения	устанавливаются ст.45.11 настоящих Правил

№	Наименование вида разрешенного использования	Код классификатора	Перечень объектов капитального строительства	Требования к АГО ОКС
			животных, производства, хранения и первичной переработки продукции	
7	Пчеловодство	1.12	Размещение сооружений, используемых для хранения и первичной переработки продукции пчеловодства	устанавливаются ст.45.11 настоящих Правил
8	Рыбоводство	1.13	Размещение зданий, сооружений, оборудования, необходимых для осуществления рыбоводства (аквакультуры)	устанавливаются ст.45.11 настоящих Правил
9	Хранение и переработка сельскохозяйственной продукции	1.15	Размещение зданий, сооружений, используемых для производства, хранения, первичной и глубокой переработки сельскохозяйственной продукции	устанавливаются ст.45.11 настоящих Правил
10	Питомники	1.17	Размещение сооружений, необходимых для указанных видов сельскохозяйственного производства	устанавливаются ст.45.11 настоящих Правил
11	Обеспечение сельскохозяйственного производства	1.18	Размещение машинно-транспортных и ремонтных станций, ангаров и гаражей для сельскохозяйственной техники, амбаров	устанавливаются ст.45.11 настоящих Правил
12	Жилая застройка	2.0	Размещение жилых домов различного вида	устанавливаются ст.45.1 настоящих Правил
13	Малозэтажная многоквартирная жилая застройка	2.1.1	Размещение малоэтажных многоквартирных домов (многоквартирные дома высотой до 4 этажей, включая мансардный); размещение объектов обслуживания жилой застройки во встроенных, пристроенных и	устанавливаются ст.45.1 настоящих Правил

№	Наименование вида разрешенного использования	Код классификатора	Перечень объектов капитального строительства	Требования к АГО ОКС
			встроенно-пристроенных помещениях малоэтажного многоквартирного дома, если общая площадь таких помещений в малоэтажном многоквартирном доме не составляет более 15% общей площади помещений дома	
14	Блокированная жилая застройка	2.3	Размещение жилого дома, блокированного с другим жилым домом (другими жилыми домами) в одном ряду общей боковой стеной (общими боковыми стенами) без проемов и имеющего отдельный выход на земельный участок; размещение гаражей для собственных нужд и иных вспомогательных сооружений	устанавливаются ст.45.1 настоящих Правил
15	Среднеэтажная жилая застройка	2.5	Размещение многоквартирных домов этажностью не выше восьми этажей; размещение подземных гаражей и автостоянок; размещение объектов обслуживания жилой застройки во встроенных, пристроенных и встроенно-пристроенных помещениях многоквартирного дома, если общая площадь таких помещений в многоквартирном доме не составляет более 20% общей площади помещений дома	устанавливаются ст.45.1 настоящих Правил
16	Многоэтажная жилая застройка (высотная застройка)	2.6	Размещение многоквартирных домов этажностью девять этажей и выше; размещение подземных гаражей и автостоянок; размещение объектов	устанавливаются ст.45.1 настоящих Правил

№	Наименование вида разрешенного использования	Код классификатора	Перечень объектов капитального строительства	Требования к АГО ОКС
			обслуживания жилой застройки во встроенных, пристроенных и встроенно-пристроенных помещениях многоквартирного дома в отдельных помещениях дома, если площадь таких помещений в многоквартирном доме не составляет более 15% от общей площади дома	
17	Обслуживание жилой застройки	2.7	Размещение объектов капитального строительства, размещение которых предусмотрено видами разрешенного использования с кодами 3.1, 3.2, 3.3, 3.4, 3.4.1, 3.5.1, 3.6, 3.7, 3.10.1, 4.1, 4.3, 4.4, 4.6, 5.1.2, 5.1.3, если их размещение необходимо для обслуживания жилой застройки, а также связано с проживанием граждан, не причиняет вреда окружающей среде и санитарному благополучию, не нарушает права жителей, не требует установления санитарной зоны	устанавливаются ст.45.10 настоящих Правил
18	Хранение автотранспорта	2.7.1	Размещение отдельно стоящих и пристроенных гаражей, в том числе подземных, предназначенных для хранения автотранспорта, в том числе с разделением на машино-места, за исключением гаражей, размещение которых предусмотрено содержанием видов разрешенного использования с кодами 2.7.2, 4.9	устанавливаются ст.45.11 настоящих Правил
19	Коммунальное	3.1	Размещение зданий и сооружений в целях	устанавливаются ст.45.10

№	Наименование вида разрешенного использования	Код классификатора	Перечень объектов капитального строительства	Требования к АГО ОКС
	обслуживание		обеспечения физических и юридических лиц коммунальными услугами	настоящих Правил
20	Административные здания организаций, обеспечивающих предоставление коммунальных услуг	3.1.2	Размещение зданий, предназначенных для приема физических и юридических лиц в связи с предоставлением им коммунальных услуг	устанавливаются ст.45.10 настоящих Правил
21	Социальное обслуживание	3.2	Размещение зданий, предназначенных для оказания гражданам социальной помощи	устанавливаются ст.45.2 настоящих Правил
22	Дома социального обслуживания	3.2.1	Размещение зданий, предназначенных для размещения домов престарелых, домов ребенка, детских домов, пунктов ночлега для бездомных граждан; размещение объектов капитального строительства для временного размещения вынужденных переселенцев, лиц, признанных беженцами	устанавливаются ст.45.2 настоящих Правил
23	Оказание социальной помощи населению	3.2.2	Размещение зданий, предназначенных для служб психологической и бесплатной юридической помощи, социальных, пенсионных и иных служб (службы занятости населения, пункты питания малоимущих граждан), в которых осуществляется прием граждан по вопросам оказания социальной помощи и назначения социальных или пенсионных выплат, а также для размещения общественных некоммерческих организаций: некоммерческих фондов, благотворительных	устанавливаются ст.45.2 настоящих Правил

№	Наименование вида разрешенного использования	Код классификатора	Перечень объектов капитального строительства	Требования к АГО ОКС
			организаций, клубов по интересам	
24	Оказание услуг связи	3.2.3	Размещение зданий, предназначенных для размещения пунктов оказания услуг почтовой, телеграфной, междугородней и международной телефонной связи	устанавливаются ст.45.10 настоящих Правил
25	Бытовое обслуживание	3.3	Размещение объектов капитального строительства, предназначенных для оказания населению или организациям бытовых услуг (мастерские мелкого ремонта, ателье, бани, парикмахерские, прачечные, химчистки)	устанавливаются ст.45.10 настоящих Правил
26	Здравоохранение	3.4	Размещение объектов капитального строительства, предназначенных для оказания гражданам медицинской помощи	устанавливаются ст.45.3 настоящих Правил
27	Амбулаторно-поликлиническое обслуживание	3.4.1	Размещение объектов капитального строительства, предназначенных для оказания гражданам амбулаторно-поликлинической медицинской помощи (поликлиники, фельдшерские пункты, пункты здравоохранения, центры матери и ребенка, диагностические центры, молочные кухни, станции донорства крови, клинические лаборатории)	устанавливаются ст.45.3 настоящих Правил
28	Стационарное медицинское обслуживание	3.4.2	Размещение объектов капитального строительства, предназначенных для оказания гражданам медицинской помощи в	устанавливаются ст.45.3 настоящих Правил

№	Наименование вида разрешенного использования	Код классификатора	Перечень объектов капитального строительства	Требования к АГО ОКС
			стационарах (больницы, родильные дома, диспансеры, научно-медицинские учреждения и прочие объекты, обеспечивающие оказание услуги по лечению в стационаре); размещение станций скорой помощи	
29	Образование и просвещение	3.5	Размещение объектов капитального строительства, предназначенных для воспитания, образования и просвещения	устанавливаются ст.45.4 настоящих Правил
30	Дошкольное, начальное и среднее общее образование	3.5.1	Размещение объектов капитального строительства, предназначенных для просвещения, дошкольного, начального и среднего общего образования (детские ясли, детские сады, школы, лицеи, гимназии, художественные, музыкальные школы, образовательные кружки и иные организации, осуществляющие деятельность по воспитанию, образованию и просвещению), в том числе зданий, спортивных сооружений, предназначенных для занятия обучающихся физической культурой и спортом	устанавливаются ст.45.4 настоящих Правил
31	Среднее и высшее профессиональное образование	3.5.2	Размещение объектов капитального строительства, предназначенных для профессионального образования и просвещения (профессиональные технические училища, колледжи,	устанавливаются ст.45.4 настоящих Правил

№	Наименование вида разрешенного использования	Код классификатора	Перечень объектов капитального строительства	Требования к АГО ОКС
			художественные, музыкальные училища, общества знаний, институты, университеты, организации по переподготовке и повышению квалификации специалистов и иные организации, осуществляющие деятельность по образованию и просвещению), в том числе зданий, спортивных сооружений, предназначенных для занятия обучающихся физической культурой и спортом	
32	Культурное развитие	3.6	Размещение зданий и сооружений, предназначенных для размещения объектов культуры	устанавливаются ст.45.5 настоящих Правил
33	Объекты культурно-досуговой деятельности	3.6.1	Размещение зданий, предназначенных для размещения кинотеатров и кинозалов, театров, филармоний, концертных залов	устанавливаются ст.45.5 настоящих Правил
34	Объекты культурно-досуговой деятельности	3.6.1	Размещение зданий, предназначенных для размещения планетариев	устанавливаются ст.45.5 настоящих Правил
35	Объекты культурно-досуговой деятельности	3.6.1	Размещение зданий, предназначенных для размещения домов культуры	устанавливаются ст.45.5 настоящих Правил
36	Объекты культурно-досуговой деятельности	3.6.1	Размещение зданий, предназначенных для размещения библиотек	устанавливаются ст.45.5 настоящих Правил
37	Объекты культурно-досуговой деятельности	3.6.1	Размещение зданий, предназначенных для размещения музеев, выставочных залов, художественных галерей	устанавливаются ст.45.5 настоящих Правил

№	Наименование вида разрешенного использования	Код классификатора	Перечень объектов капитального строительства	Требования к АГО ОКС
38	Цирки и зверинцы	3.6.3	Размещение зданий и сооружений для размещения цирков, зверинцев, зоопарков, зоосадов, океанариумов и осуществления сопутствующих видов деятельности по содержанию диких животных в неволе	устанавливаются ст.45.5 настоящих Правил
39	Религиозное использование	3.7	Размещение зданий и сооружений религиозного использования	устанавливаются ст.45.6 настоящих Правил
40	Осуществление религиозных обрядов	3.7.1	Размещение зданий и сооружений, предназначенных для совершения религиозных обрядов и церемоний (в том числе церкви, соборы, храмы, часовни, мечети, молельные дома, синагоги)	устанавливаются ст.45.6 настоящих Правил
41	Религиозное управление и образование	3.7.2	Размещение зданий, предназначенных для постоянного местонахождения духовных лиц, паломников и послушников в связи с осуществлением ими религиозной службы, а также для осуществления благотворительной и религиозной образовательной деятельности (монастыри, скиты, дома священнослужителей, воскресные и религиозные школы, семинарии, духовные училища)	устанавливаются ст.45.6 настоящих Правил
42	Общественное управление	3.8	Размещение зданий, предназначенных для размещения органов и организаций общественного управления	устанавливаются ст.45.10 настоящих Правил

№	Наименование вида разрешенного использования	Код классификатора	Перечень объектов капитального строительства	Требования к АГО ОКС
43	Государственное управление	3.8.1	Размещение зданий, предназначенных для размещения государственных органов, государственного пенсионного фонда, органов местного самоуправления, судов, а также организаций, непосредственно обеспечивающих их деятельность или оказывающих государственные и (или) муниципальные услуги	устанавливаются ст.45.10 настоящих Правил
44	Обеспечение научной деятельности	3.9	Размещение зданий и сооружений для обеспечения научной деятельности	устанавливаются ст.45.10 настоящих Правил
45	Проведение научных исследований	3.9.2	Размещение зданий и сооружений, предназначенных для проведения научных изысканий, исследований и разработок (научно-исследовательские и проектные институты, научные центры, инновационные центры, государственные академии наук, опытно-конструкторские центры, в том числе отраслевые)	устанавливаются ст.45.10 настоящих Правил
46	Проведение научных испытаний	3.9.3	Размещение зданий и сооружений для проведения изысканий, испытаний опытных промышленных образцов, для размещения организаций, осуществляющих научные изыскания, исследования и разработки, научные и селекционные работы, ведение сельского и лесного хозяйства для получения ценных с научной точки зрения	устанавливаются ст.45.10 настоящих Правил

№	Наименование вида разрешенного использования	Код классификатора	Перечень объектов капитального строительства	Требования к АГО ОКС
			образцов растительного и животного мира	
47	Ветеринарное обслуживание	3.10	Размещение объектов капитального строительства, предназначенных для оказания ветеринарных услуг, содержания или разведения животных, не являющихся сельскохозяйственными, под надзором человека	устанавливаются ст.45.10 настоящих Правил
48	Амбулаторное ветеринарное обслуживание	3.10.1	Размещение объектов капитального строительства, предназначенных для оказания ветеринарных услуг без содержания животных	устанавливаются ст.45.10 настоящих Правил
49	Приюты для животных	3.10.2	Размещение объектов капитального строительства, предназначенных для оказания ветеринарных услуг в стационаре; размещение объектов капитального строительства, предназначенных для содержания, разведения животных, не являющихся сельскохозяйственными, под надзором человека, оказания услуг по содержанию и лечению бездомных животных; размещение объектов капитального строительства, предназначенных для организации гостиниц для животных	устанавливаются ст.45.10 настоящих Правил
50	Предпринимательство	4.0	Размещение объектов капитального строительства в целях извлечения прибыли на основании торговой, банковской и иной предпринимательской	устанавливаются ст.45.10 настоящих Правил

№	Наименование вида разрешенного использования	Код классификатора	Перечень объектов капитального строительства	Требования к АГО ОКС
			деятельности	
51	Деловое управление	4.1	Размещение объектов капитального строительства с целью: размещения объектов управленческой деятельности, не связанной с государственным или муниципальным управлением и оказанием услуг, а также с целью обеспечения совершения сделок, не требующих передачи товара в момент их совершения между организациями, в том числе биржевая деятельность (за исключением банковской и страховой деятельности)	устанавливаются ст.45.10 настоящих Правил
52	Объекты торговли (торговые центры, торгово-развлекательные центры (комплексы))	4.2	Размещение объектов капитального строительства, общей площадью свыше 5000 кв. м с целью размещения одной или нескольких организаций, осуществляющих продажу товаров, и (или) оказание услуг в соответствии с содержанием видов разрешенного использования с кодами 4.5, 4.6, 4.8 - 4.8.2; размещение гаражей и (или) стоянок для автомобилей сотрудников и посетителей торгового центра	устанавливаются ст.45.8 настоящих Правил
53	Рынки	4.3	Размещение объектов капитального строительства, сооружений, предназначенных для организации постоянной или временной торговли (ярмарка, рынок, базар), с учетом того, что каждое	устанавливаются ст.45.8 настоящих Правил

№	Наименование вида разрешенного использования	Код классификатора	Перечень объектов капитального строительства	Требования к АГО ОКС
			из торговых мест не располагает торговой площадью более 200 кв. м; размещение гаражей и (или) стоянок для автомобилей сотрудников и посетителей рынка	
54	Магазины	4.4	Размещение объектов капитального строительства, предназначенных для продажи товаров, торговая площадь которых составляет до 5000 кв. м	устанавливаются ст.45.8 настоящих Правил
55	Банковская и страховая деятельность	4.5	Размещение объектов капитального строительства, предназначенных для размещения организаций, оказывающих банковские и страховые услуги	устанавливаются ст.45.10 настоящих Правил
56	Общественное питание	4.6	Размещение объектов капитального строительства в целях устройства мест общественного питания (рестораны, кафе, столовые, закусочные, бары)	устанавливаются ст.45.8 настоящих Правил
57	Гостиничное обслуживание	4.7	Размещение гостиниц	устанавливаются ст.45.9 настоящих Правил
58	Развлечение	4.8	Размещение зданий и сооружений, предназначенных для развлечения	устанавливаются ст.45.8 настоящих Правил
59	Развлекательные мероприятия	4.8.1	Размещение зданий и сооружений, предназначенных для организации развлекательных мероприятий, путешествий, для размещения дискотек и танцевальных площадок, ночных клубов, аквапарков, боулинга,	устанавливаются ст.45.8 настоящих Правил

№	Наименование вида разрешенного использования	Код классификатора	Перечень объектов капитального строительства	Требования к АГО ОКС
			аттракционов и т.п., игровых автоматов (кроме игрового оборудования, используемого для проведения азартных игр), игровых площадок	
60	Проведение азартных игр	4.8.2	Размещение зданий и сооружений, предназначенных для размещения букмекерских контор, тотализаторов, их пунктов приема ставок вне игорных зон	устанавливаются ст.45.8 настоящих Правил
61	Проведение азартных игр в игорных зонах	4.8.3	Размещение зданий и сооружений в игорных зонах, где допускается размещение игорных заведений, залов игровых автоматов, используемых для проведения азартных игр и игровых столов, а также размещение гостиниц и заведений общественного питания для посетителей игорных зон	устанавливаются ст.45.8 настоящих Правил
62	Служебные гаражи	4.9	Размещение постоянных или временных гаражей, стоянок для хранения служебного автотранспорта, используемого в целях осуществления видов деятельности, предусмотренных видами разрешенного использования с кодами 3.0, 4.0, а также для стоянки и хранения транспортных средств общего пользования, в том числе в депо	устанавливаются ст.45.11 настоящих Правил
63	Объекты дорожного сервиса	4.9.1	Размещение зданий и сооружений дорожного сервиса	устанавливаются ст.45.8 настоящих Правил
64	Обеспечение дорожного отдыха	4.9.1.2	Размещение зданий для предоставления	устанавливаются ст.45.8 настоящих

№	Наименование вида разрешенного использования	Код классификатора	Перечень объектов капитального строительства	Требования к АГО ОКС
			гостиничных услуг в качестве дорожного сервиса (мотелей), а также размещение магазинов сопутствующей торговли, зданий для организации общественного питания в качестве объектов дорожного сервиса	Правил
65	Автомобильные мойки	4.9.1.3	Размещение автомобильных моек, а также размещение магазинов сопутствующей торговли, открытых моек самообслуживания	устанавливаются ст.45.8 настоящих Правил
66	Ремонт автомобилей	4.9.1.4	Размещение мастерских, предназначенных для ремонта и обслуживания автомобилей, и прочих объектов дорожного сервиса, а также размещение магазинов сопутствующей торговли	устанавливаются ст.45.8 настоящих Правил
67	Выставочно-ярмарочная деятельность	4.10	Размещение объектов капитального строительства, сооружений, предназначенных для осуществления выставочно-ярмарочной и конгрессной деятельности, включая деятельность, необходимую для обслуживания указанных мероприятий (застройка экспозиционной площади, организация питания участников мероприятий)	устанавливаются ст.45.8 настоящих Правил
68	Спорт	5.1	Размещение зданий и сооружений для занятия спортом	устанавливаются ст.45.7 настоящих Правил
69	Обеспечение спортивно-зрелищных мероприятий	5.1.1	Размещение спортивно-зрелищных зданий и сооружений, имеющих специальные места для	устанавливаются ст.45.7 настоящих Правил

№	Наименование вида разрешенного использования	Код классификатора	Перечень объектов капитального строительства	Требования к АГО ОКС
			зрителей от 500 мест (стадионов, дворцов спорта, ледовых дворцов, ипподромов)	
70	Обеспечение занятий спортом в помещениях	5.1.2	Размещение спортивных клубов, спортивных залов, бассейнов, физкультурно-оздоровительных комплексов в зданиях и сооружениях	устанавливаются ст.45.7 настоящих Правил
71	Авиационный спорт	5.1.6	Размещение спортивных сооружений для занятия авиационными видами спорта (ангары, взлетно-посадочные площадки и иные сооружения, необходимые для организации авиационных видов спорта и хранения соответствующего инвентаря)	устанавливаются ст.45.7 настоящих Правил
72	Спортивные базы	5.1.7	Размещение спортивных баз и лагерей, в которых осуществляется спортивная подготовка длительно проживающих в них лиц	устанавливаются ст.45.7 настоящих Правил
73	Туристическое обслуживание	5.2.1	Размещение пансионатов, гостиниц, кемпингов, домов отдыха, не оказывающих услуги по лечению; размещение детских лагерей	устанавливаются ст.45.9 настоящих Правил
74	Производственная деятельность	6.0	Размещение объектов капитального строительства в целях добычи полезных ископаемых, их переработки, изготовления вещей промышленным способом	устанавливаются ст.45.11 настоящих Правил
75	Недропользование	6.1	размещение объектов капитального строительства, предназначенных для	устанавливаются ст.45.11 настоящих Правил

№	Наименование вида разрешенного использования	Код классификатора	Перечень объектов капитального строительства	Требования к АГО ОКС
			проживания в них сотрудников, осуществляющих обслуживание зданий и сооружений	
76	Тяжелая промышленность	6.2	Размещение объектов капитального строительства горно-обогатительной и горно-перерабатывающей, металлургической, машиностроительной промышленности, а также изготовления и ремонта продукции судостроения, авиастроения, вагоностроения, машиностроения, станкостроения, а также другие подобные промышленные предприятия, для эксплуатации которых предусматривается установление охранных или санитарно-защитных зон, за исключением случаев, когда объект промышленности отнесен к иному виду разрешенного использования	устанавливаются ст.45.11 настоящих Правил
77	Автомобилестроительная промышленность	6.2.1	Размещение объектов капитального строительства, предназначенных для производства транспортных средств и оборудования, производства автомобилей, производства автомобильных кузовов, производства прицепов, полуприцепов и контейнеров, предназначенных для перевозки одним или несколькими видами транспорта, производства частей и	устанавливаются ст.45.11 настоящих Правил

№	Наименование вида разрешенного использования	Код классификатора	Перечень объектов капитального строительства	Требования к АГО ОКС
			принадлежностей автомобилей и их двигателей	
78	Легкая промышленность	6.3	Размещение объектов капитального строительства, предназначенных для производства продукции легкой промышленности (производство текстильных изделий, производство одежды, производство кожи и изделий из кожи и иной продукции легкой промышленности)	устанавливаются ст.45.11 настоящих Правил
79	Фармацевтическая промышленность	6.3.1	Размещение объектов капитального строительства, предназначенных для фармацевтического производства, в том числе объектов, в отношении которых предусматривается установление охранных или санитарно-защитных зон	устанавливаются ст.45.11 настоящих Правил
80	Фарфоро-фаянсовая промышленность	6.3.2	Размещение объектов капитального строительства, предназначенных для производства продукции фарфоро-фаянсовой промышленности	устанавливаются ст.45.11 настоящих Правил
81	Электронная промышленность	6.3.3	Размещение объектов капитального строительства, предназначенных для производства продукции электронной промышленности	устанавливаются ст.45.11 настоящих Правил
82	Ювелирная промышленность	6.3.4	Размещение объектов капитального строительства, предназначенных для производства продукции ювелирной промышленности	устанавливаются ст.45.11 настоящих Правил

№	Наименование вида разрешенного использования	Код классификатора	Перечень объектов капитального строительства	Требования к АГО ОКС
83	Пищевая промышленность	6.4	Размещение объектов пищевой промышленности, по переработке сельскохозяйственной продукции способом, приводящим к их переработке в иную продукцию (консервирование, копчение, хлебопечение), в том числе для производства напитков, алкогольных напитков и табачных изделий	устанавливаются ст.45.11 настоящих Правил
84	Нефтехимическая промышленность	6.5	Размещение объектов капитального строительства, предназначенных для переработки углеводородного сырья, изготовления удобрений, полимеров, химической продукции бытового назначения и подобной продукции, а также другие подобные промышленные предприятия	устанавливаются ст.45.11 настоящих Правил
85	Строительная промышленность	6.6	Размещение объектов капитального строительства, предназначенных для производства: строительных материалов (кирпичей, пиломатериалов, цемента, крепежных материалов), бытового и строительного газового и сантехнического оборудования, лифтов и подъемников, столярной продукции, сборных домов или их частей и тому подобной продукции	устанавливаются ст.45.11 настоящих Правил
86	Склад	6.9	Размещение сооружений, имеющих назначение по временному хранению,	устанавливаются ст.45.11 настоящих Правил

№	Наименование вида разрешенного использования	Код классификатора	Перечень объектов капитального строительства	Требования к АГО ОКС
			распределению и перевалке грузов (за исключением хранения стратегических запасов), не являющихся частями производственных комплексов, на которых был создан груз: промышленные базы, склады, погрузочные терминалы и доки, нефтехранилища и нефтеналивные станции, газовые хранилища и обслуживающие их газоконденсатные и газоперекачивающие станции, элеваторы и продовольственные склады, за исключением железнодорожных перевалочных складов	
87	Целлюлозно-бумажная промышленность	6.11	Размещение объектов капитального строительства, предназначенных для целлюлозно-бумажного производства, производства целлюлозы, древесной массы, бумаги, картона и изделий из них, издательской и полиграфической деятельности, тиражирования записанных носителей информации	устанавливаются ст.45.11 настоящих Правил
88	Научно-производственная деятельность	6.12	Размещение технологических, промышленных, агропромышленных парков, бизнес-инкубаторов	устанавливаются ст.45.11 настоящих Правил
89	Обслуживание железнодорожных перевозок	7.1.2	Размещение зданий и сооружений, в том числе железнодорожных вокзалов и станций	устанавливаются ст.45.11 настоящих Правил
90	Обслуживание перевозок пассажиров	7.2.2	Размещение зданий и сооружений, предназначенных для	устанавливаются ст.45.11

№	Наименование вида разрешенного использования	Код классификатора	Перечень объектов капитального строительства	Требования к АГО ОКС
			обслуживания пассажиров, за исключением объектов капитального строительства, размещение которых предусмотрено содержанием вида разрешенного использования с кодом 7.6	настоящих Правил
91	Воздушный транспорт	7.4	Размещение объектов, необходимых для погрузки, разгрузки и хранения грузов, перемещаемых воздушным путем; размещение объектов, предназначенных для технического обслуживания и ремонта воздушных судов	устанавливаются ст.45.11 настоящих Правил
92	Воздушный транспорт	7.4	Размещение аэропортов (аэровокзалов) и иных объектов, необходимых для посадки и высадки пассажиров и их сопровождающего обслуживания и обеспечения их безопасности	устанавливаются ст.45.11 настоящих Правил
93	Санаторная деятельность	9.2.1	Размещение санаториев, профилакториев, бальнеологических лечебниц, грязелечебниц, обеспечивающих оказание услуги по лечению и оздоровлению населения, лечебно-оздоровительных лагерей	устанавливаются ст.45.9 настоящих Правил

Статья 45.1 Требования к архитектурно-градостроительному облику объектов жилого назначения

Основные принципы формирования архитектурно-градостроительного облика объектов.

Проектирование объектов капитального строительства жилого назначения вести с обеспечением принципов сомасштабности, ансамблевости и гармонии. В архитектурных решениях входных групп предусматривать индивидуализацию, выявление и разделение

по функциональному назначению входных групп для жильцов/посетителей/работников, а также технических, эвакуационных выходов.

Архитектурно-градостроительный облик объекта необходимо формировать с учетом обеспечения интеграции объекта в сложившуюся градостроительную ситуацию (необходимо учитывать характер, структуру и стилистические особенности окружающей застройки и ландшафта).

Архитектурный облик объекта должен быть подчинен единому стилистическому решению. Дизайн отдельных элементов должен подчиняться единому стилю всего объекта.

При выборе базового цвета отдавать предпочтение натуральным оттенкам и цветам. При выборе дополнительных и акцентных цветов необходимо обеспечить их гармоничное сочетание с базовым цветом.

В качестве строительных материалов должны использоваться долговечные, износостойкие, ремонтпригодные материалы (учитывать дальнейшую эксплуатацию).

Материалы, рекомендуемые для применения в отделке (финишные материалы):

1) кровля, элементы кровли: фальцевая кровля, мягкая черепица, наливная кровля, мембрана, засыпка с фиксацией, сланцевая кровля, песчано-цементная черепица, керамическая черепица, бетонная и керамическая плитка, природный камень (гранит или аналог), озелененная кровля, светопрозрачные конструкции и другие износостойкие материалы (включая материалы, используемые для эксплуатируемой кровли);

2) цоколь: природный камень (гранит или аналог), клинкерный кирпич, керамогранит на клеевой основе, панели из бетонных композитов, бетон и другие износостойкие материалы;

3) стены: облицовочный кирпич (клинкерный, керамический), железобетонные стеновые панели, облицовочные навесные конструкции. В том числе подшивка нависающих частей, керамогранит, композит, архитектурный бетон, натуральный камень, металлокассеты (в том числе профилированные), аквапанель, HPL-панель, линейная панель и другие износостойкие материалы;

4) входные группы: светопрозрачные, вандалостойкие конструкции с применением алюминиевого и/или стального профиля со стеклопакетом (остекление не менее 60% дверного полотна, в том числе в составе витражных конструкций); материалы примыкания к светопрозрачным конструкциям должны быть выполнены из долговечных и вандалостойких материалов;

5) декоративные элементы: стеклофибробетон, природный камень (гранит или аналог), металл и другие износостойкие материалы;

6) материалы, используемые для создания произведений декоративно-прикладного искусства панно должны соответствовать требованиям долговечности, ремонтпригодности, экономичности в эксплуатации.

1. Требования к объемно-пространственным характеристикам объектов капитального строительства (архитектурные решения объектов капитального строительства, определяющие их размер, форму, функциональное назначение и местоположение в границах земельного участка).

1. Размещение объектов капитального строительства (далее – объект/объекты) в границах земельного участка должно производиться с учетом реализации требований нормативов градостроительного проектирования Московской области, утвержденных Постановлением Правительства Московской области от 17.08.2015 N 713/30 «Об

утверждении нормативов градостроительного проектирования Московской области)), стандартов качества, утвержденных Постановлением Правительства Московской области от 01.06.2021 № 435/18 «Об утверждении стандартов жилого помещения и комфортности проживания на территории Московской области», правил благоустройства территории муниципального образования Московской области в части нормируемого комплекса элементов благоустройства и парковочных мест.

2. Требования к объемно-пространственным характеристикам в части местоположения объекта (объектов):

1) обеспечение транспортной инфраструктуры для эксплуатации данных объектов (проезды, разворотные площадки, парковочные места и т.д.) с учетом интеграции в существующую улично-дорожную сеть;

2) обеспечение нормируемого количества мест для хранения автомобилей, в т.ч. для маломобильных групп населения, посетителей, работников, электромобилей и гибридных автомобилей (в том числе инфраструктуру для обеспечения их зарядки);

3) формирование дворовой территории жилой застройки непосредственно у каждого жилого дома, которая должна включать в себя нормируемый (обязательный) комплекс элементов благоустройства. Возможно формирование группы (комплекса) жилых домов, объединенных общей дворовой территорией с обеспечением потребности нормируемого (обязательного) комплекса элементами благоустройства;

4) при благоустройстве территорий:

а) предусматривать устройство территории многоквартирного дома (группы домов), примыкающей к жилым зданиям, планируемой к преимущественному пользованию, и предназначенной для обеспечения бытовых нужд и досуга жителей дома (группы домов), без доступа автомобилей (за исключением: экстренных служб, подъезд по кратчайшему пути транспортных средств, подвозящих, кратковременная высадка пассажиров и выгрузка или погрузка вещей), без размещения контейнерных площадок;

б) при формировании пешеходной инфраструктуры предусматривать условия безопасного и комфортного передвижения для МГН;

в) новые пешеходные коммуникации должны проектироваться непрерывными с организацией пешеходных переходов в местах пересечения с проезжей частью, без тупиков и примыкать к существующим пешеходным коммуникациям; не допускается проектирование планировочной организации земельных участков, при которой движение пешеходов осуществляется по проезжей части, местам стоянки (остановки, парковки);

г) выполнить все площадки (детские игровые, спортивные, площадки отдыха взрослого населения, площадки выгула собак, парковки, контейнерные площадки и другие) в одном уровне с пешеходными подходами к ним (тротуаром, дорожкой), без перепада высот и без инженерных колодцев;

д) предусмотреть нормируемый (обязательный) комплекс элементов благоустройства:

- проезды хозяйственные, для посадки и высадки пассажиров, для автомобилей скорой помощи, пожарных, аварийных служб;

- пешеходные коммуникации с шириной не менее 2 м;

- детскую площадку;

- физкультурную (спортивную) площадку;

- площадку отдыха;

- контейнерную площадку;

- площадку автостоянки;
- велосипедную парковку;
- уличную мебель;
- элементы озеленения (газон, деревья, кустарники, устройства для оформления озеленения);
- стационарные парковочные барьеры;
- освещение;
- домовый знак;
- информационный стенд дворовой территории;
- урны.

3. Требования к объемно-пространственным и архитектурным решениям объекта (объектов):

1) требования к объемно-пространственным и архитектурным решениям входных групп:

а) для зданий с протяженностью фасадов более 50 м. должны быть организованы сквозные (проходные) подъезды (входы в жилую часть), предусматривающие возможность входа и выхода, как на улицу, так и на придомовую территорию;

б) входы в жилую часть, а также помещения общественного назначения должны быть:

- организованы с уровня земли/в одном уровне с прилегающим твердым покрытием с учетом создания «безбарьерной среды» (данное требование не распространяется на блокированную жилую застройку);

в) вход в помещения общественного назначения должен быть независим от входа в жилую часть;

г) предусмотреть защиту от атмосферных осадков входных групп путем устройства козырьков (навесов, заглубления входных групп и т.д.) над каждым входом (устройство защиты от атмосферных осадков может не предусматриваться над эвакуационными выходами);

д) входные площадки входов в подъезды многоквартирных жилых домов должны быть благоустроены скамьями для отдыха, урнами;

2) Устройство мусоропроводов не допускается;

3) Требования к объемно-пространственным и архитектурным решениям нежилых помещений первого этажа:

а) высота нежилых первых этажей жилых зданий должна быть не менее 4,2 м., а для высотных градостроительных комплексов – не менее 6 м.;

б) в жилых зданиях свыше 12 этажей не допускается размещение жилых помещений в первых этажах;

в) в жилых зданиях от 4 до 12 этажей необходимо предусматривать 6% нежилых помещений от площади квартир в пределах жилого квартала;

г) входную группу в помещения общественного назначения рекомендуется оборудовать тамбуром с учетом МГН;

д) нежилые помещения общественного назначения рекомендуется оборудовать санитарными узлами с учетом МГН;

4) Требования к объемно-пространственным и архитектурным решениям подземных и наземных паркингов:

- в обеспечение основного расчета потребности в местах хранения автотранспорта (в том числе при их размещении в многоуровневых паркингах, использовании механизированных систем хранения) запрещено использование зависимых машино-мест;
- размещение мест хранения автотранспорта в зоне контейнерных площадок и зонах остановки спецтранспорта экстренных служб запрещено;
- использование территории, предусмотренной документацией по планировке территории, для размещения объектов социальной инфраструктуры, в том числе для временной организации плоскостных парковок до реализации планируемых паркингов, запрещено.

2. Требования к архитектурно-стилистическим характеристикам объектов капитального строительства (характеристики элементов фасадов, а также элементов иных наружных частей объектов капитального строительства и их характеристик).

1. При формировании внешнего облика зданий руководствоваться принципами сомасштабности, ансамблевости и гармонии, предусмотрев:

1) интеграцию в сложившуюся градостроительную ситуацию (необходимо учитывать характер, структуру и стилистические особенности окружающей застройки и ландшафта);

2) выявление функционального назначения проектируемого здания.

2. Требования к размещению, типоразмерам и стилистическим характеристикам светопрозрачных конструкций:

1) размещение светопрозрачных конструкций (оконные проемы, витражи) на фасаде должно быть обусловлено планировочными и композиционными решениями (недопустимо подчинение размещения оконных проемов только планировочным решениям без обоснования общей композиции фасада, учета тектоники здания);

2) процент остекления, габариты оконных проемов нежилых помещений первых этажей должны быть больше процента остекления, габаритов оконных проемов жилой части здания;

3) предусматривать остекление балконов/лоджий;

4) остекление балконов/лоджий допускается не предусматривать:

- для французских балконов и балконов/лоджий, имеющих вынесенную площадку глубиной не более 50 см. от внутреннего края ограждения балкона до плоскости наружной стены дома в месте примыкания;

- при условии, что конструкции, пропорции и/или материалы ограждения балкона/лоджии не позволяют остеклить его после завершения строительства.

При этом застройщик (лицо, обеспечивающее строительство многоквартирного дома) после выдачи ему разрешения на ввод многоквартирного дома в эксплуатацию обязан указывать на ограничения по установке оконных и балконных блоков, балконного остекления на неостекленных при строительстве балконах/лоджиях лицом, принявшим от застройщика в эксплуатацию многоквартирный дом, собственниками, нанимателями, арендаторами помещений в многоквартирном доме.

3. Требования к архитектурно-стилистическим характеристикам входных групп:

- в архитектурных решениях входных групп предусматривать индивидуализацию, выявление и разделение по функциональному назначению входных групп для жильцов/посетителей/работников, а также технических, эвакуационных выходов.

4. Требования к архитектурно-стилистическим характеристикам системы навигации:

1) рекомендуется формировать комплексную систему навигации и информационного обеспечения с учетом масштаба и качества шрифтовых композиций, элементов инфографики, элементов освещения, а также мест их размещения в обоснованной взаимосвязке с общим стилистическим и композиционным решением фасадов здания;

2) необходимо предусматривать:

а) места для размещения домовых знаков;

б) места для размещения рекламно-информационных конструкций на фасадах в уровне нежилых помещений;

в) места для размещения информации с номерами подъездов и номерами всех квартир в подъезде.

5. Требования к архитектурно-стилистическим характеристикам элементов благоустройства:

- элементы благоустройства территории (ограждение, уличная мебель и т.д.) рекомендуется выполнять в обоснованной увязке с общим стилистическим и цветовым решением объекта.

3. Требования к цветовым решениям объектов капитального строительства (цвета и оттенки, используемые для отделки фасадов с указанием палитры).

1. Общие рекомендации к цветовым решениям:

1) цветовое решение должно быть обосновано и выполнено во взаимной увязке с композиционными решениями здания, тектоникой объема, оконными проемами;

2) при разработке цветовых решений необходимо:

а) избегать соотношения цветов на фасаде в пропорции 1:1; рекомендуется использовать основной, базовый цвет и дополнительные, акцентные цвета;

б) руководствоваться принципом гармоничного сочетания с окружающей застройкой территории;

в) исключить случайное использование цвета; учитывать, что цветовые акценты выявляют объемно-пластические свойства объектов;

2. При выборе цветовых решений оконных, витражных, дверных переплетов использовать белый цвет (RAL 9010, 9016, 9003, 9001 или аналоги из иных цветовых палитр) только в случае его обоснования архитектурно-художественным решением.

3. В качестве базового цвета не рекомендуется применять оттенки открытой и агрессивной цветовой гаммы, которые будут доминировать и разрушать общую композицию объема.

4. При выборе цветовых решений, необходимо учитывать, что при использовании технологии оштукатуривания возможно использование только светлых, разбеленных, натуральных оттенков и цветов, в целях предупреждения выгорания в процессе эксплуатации.

5. При использовании двух и более цветов штукатурки обеспечивать их стыковку в разных (смещенных друг относительно друга) плоскостях с перепадом, или рустовочным профилем или установкой разделителя. Данное требование не распространяется на росписи, выполняемые на фасаде.

6. Рекомендуется исключить визуальное восприятие крепежных изделий; в случае их наличия, выполнить крепежные изделия с учетом цвета основных элементов.

7. При объемно-планировочном решении здания, предусматривающем устройство разновысотных частей здания с разностью высот более одного этажа, для нижележащей

кровли необходимо выполнять проработку ее цветового решения, предусмотрев применение цветных покрытий (засыпки, мембраны) с учётом визуального восприятия кровли.

4. Требования к отделочным и (или) строительным материалам объектов капитального строительства (материалы для отделки фасадов).

1. Общие рекомендации к отделочным и (или) строительным материалам:

1) выполнять первые этажи и цоколь из устойчивых к атмосферным явлениям, вандалостойких и визуально привлекательных материалов;

2) предусматривать систему разрезки облицовочных панелей с учетом архитектурных решений и габаритов дверных и оконных проемов.

2. Материалы для применения в отделке (финишные материалы):

1) кровля, элементы кровли: фальцевая кровля, мягкая черепица, наливная кровля, мембрана, засыпка с фиксацией, сланцевая кровля, песчано-цементная черепица, керамическая черепица, бетонная и керамическая плитка, природный камень (гранит или аналог), озелененная кровля, светопрозрачные конструкции и другие износостойкие материалы (включая материалы, используемые для эксплуатируемой кровли);

2) цоколь: природный камень (гранит или аналог), клинкерный кирпич, полнотельный кирпич, керамогранит на клеевой основе, панели из бетонных композитов, бетон и другие износостойкие материалы;

3) стены: облицовочный кирпич (клинкерный, керамический), железобетонные стеновые панели, облицовочные навесные конструкции. В том числе подшивка нависающих частей, композит, архитектурный бетон, натуральный камень, металлокассеты (в том числе профилированные), аквапанель, HPL-панель, линейная панель) и другие износостойкие материалы;

4) входные группы: светопрозрачные, вандалостойкие конструкции с применением алюминиевого и/или стального профиля со стеклопакетом (остекление не менее 60% дверного полотна, в том числе в составе витражных конструкций); материалы примыкания к светопрозрачным конструкциям должны быть выполнены из долговечных и вандалостойких материалов;

5) закрытие нижней части (метровой зоны) балкона/лоджии при сплошном остеклении: стемалит, стекло, тонированное в массе в заводских условиях, декоративная решетка, материал основной поверхности фасада и другие материалы, обеспечивающие целостность восприятия здания;

6) декоративные элементы: стеклофибробетон, природный камень (гранит или аналог), металл и другие износостойкие материалы.

3. При отделке фасадов не допускается:

1) применение керамогранита с креплением на видимых клямерах в отделке фасадов первых и вторых этажей;

2) опирание фасада навесного, оштукатуренного, фиброцементного, алюмокомпозитного без устройства цоколя на отметке земли; необходимо исключить примыкание элементов отделки к уровню грунта (отмостки);

3) использование сэндвич-панелей с открытым типом крепления (визуально заметные соединения панелей, видимые крепежные элементы (винты, дюбели, заклепки).

4. Запрещенные для применения в отделке (финишные материалы) материалы:

1) бетонные блоки без финишной отделки;

2) фасад: сотовый или профилированный поликарбонат, профлист, металлический и пластиковый сайдинг, цветная и тонирующая самоклеющаяся пленка, сэндвич-панель с открытым типом крепления;

3) цоколь: фиброцементные панели, металлокассеты, сэндвич-панели, профлист, вентфасад с облицовкой керамогранитом или плиткой;

4) первый этаж, входные группы, витражные конструкции: поливинилхлорид (ПВХ) (данное требование не распространяется на блокированную жилую застройку).

5. Не рекомендуется в облицовке фасада использование технологии оштукатуривания. В случае использования рекомендуется применение только штукатурки, тонированной в массе, при этом общая площадь оштукатуренных поверхностей не может быть более 50% от общей площади поверхностей здания.

6. Не рекомендуется сопряжение в одной плоскости поверхностей с различными отделочными материалами без раскреповки (за исключением мозаичных панно).

5. Требования к размещению технического и инженерного оборудования на фасадах и кровлях объектов капитального строительства (перечисление технических устройств (в том числе вентиляции и кондиционирования воздуха, газоснабжения, освещения, связи, видеонаблюдения) и приемов улучшения декоративных качеств фасадов объектов капитального строительства при размещении такого оборудования).

1. При размещении всех видов инженерных систем на визуально воспринимаемых поверхностях фасадов здания и кровле необходимо предусматривать мероприятия по их визуальному сокрытию и гармоничной интеграции в общее архитектурное решение.

2. Исключить размещение инженерного оборудования на декоративных элементах здания.

3. Для всех помещений общественного и жилого назначения предусмотреть обустройство специальных архитектурных элементов (мест размещения) для наружных блоков кондиционеров (ниши, наружные корзины с декоративными экранами) без выведения элементов электрооборудования на наружные плоскости стен (отсутствие сопровождающей проводки на плоскости фасадов). Для помещений жилого назначения из расчета не менее 2-х мест размещения для двухкомнатных квартир, ориентированных на две стороны света и трехкомнатных квартир, при дальнейшем увеличении количества жилых помещений (комнат) количество мест размещения также пропорционально увеличивается.

4. Размещение наружных блоков кондиционеров на балконах/лоджиях квартир не допускается без выделения на всю высоту этажа/помещения технической зоны, отделенной перегородкой, стеной от балкона/лоджии квартиры.

5. При устройстве козырьков (навесов) с конструктивными элементами предусмотреть организованный отвод поверхностных стоков, за исключением стеклянных козырьков (навесов) вантового и зажимного типа.

6. Требования к подсветке фасадов объектов капитального строительства (перечисление архитектурных приемов внешнего освещения их фасадов и цветов, а также оттенков такого освещения с указанием палитры).

При формировании внешнего облика зданий, необходимо предусмотреть:

а) освещение входных групп жилой и общественной части (фасадные светильники, встроенная подсветка и иные);

б) освещение домовых знаков в темное время суток.

Статья 45.2 Требования к архитектурно-градостроительному облику объектов социального обслуживания

Основные принципы формирования архитектурно-градостроительного облика объектов.

1. При формировании внешнего облика зданий руководствоваться принципами сомасштабности, ансамблевости и гармонии, обеспечивая интеграцию в сложившуюся градостроительную ситуацию (необходимо учитывать характер, структуру и стилистические особенности окружающей застройки и ландшафта).

Архитектурный облик объекта должен быть подчинен единому стилистическому решению. Дизайн отдельных элементов должен подчиняться единому стилю всего объекта.

При выборе базового цвета отдавать предпочтение натуральным оттенкам и цветам. При выборе дополнительных и акцентных цветов необходимо обеспечить их гармоничное сочетание с базовым цветом.

2. Общие требования к отделочным и (или) строительным материалам:

1) применять долговечные, износостойкие, ремонтпригодные материалы (учитывать дальнейшую эксплуатацию);

2) выполнять первые этажи и цоколь из устойчивых к атмосферным явлениям, вандалостойких и визуально привлекательных материалов;

3) предусматривать систему разрезки облицовочных панелей с учетом архитектурных решений и габаритов дверных и оконных проемов.

3. Материалы для применения в отделке (финишные материалы):

1) кровля, элементы кровли: фальцевая кровля, мягкая черепица, наливная кровля, мембрана, засыпка с фиксацией, сланцевая кровля, песчано-цементная черепица, керамическая черепица, бетонная и керамическая плитка, природный камень (гранит или аналог), озелененная кровля, светопрозрачные конструкции и другие износостойкие материалы (включая материалы, используемые для эксплуатируемой кровли);

2) цоколь: природный камень (гранит или аналог), клинкерный кирпич, полнотельный кирпич, керамогранит на клеевой основе, панели из бетонных композитов, бетон и другие износостойкие материалы;

3) стены: облицовочный кирпич (клинкерный, керамический), железобетонные стеновые панели, облицовочные навесные конструкции. В том числе подшивка нависающих частей, керамогранит, композит, архитектурный бетон, природный камень (гранит или аналог), металлокассеты (в том числе профилированные), аквапанель, HPL-панель, линейная панель и другие износостойкие материалы;

4) входные группы: светопрозрачные, вандалостойкие конструкции с применением алюминиевого и/или стального профиля со стеклопакетом (остекление не менее 60% дверного полотна, в том числе в составе витражных конструкций); материалы примыкания к светопрозрачным конструкциям должны быть выполнены из долговечных и вандалостойких материалов;

5) декоративные элементы: стеклофибробетон, природный камень, металл и другие износостойкие материалы;

6) материалы, используемые для создания произведений декоративно-прикладного искусства панно должны соответствовать требованиям долговечности, ремонтпригодности, экономичности в эксплуатации.

1. Требования к объемно-пространственным характеристикам объектов капитального строительства (архитектурные решения объектов капитального строительства, определяющие их размер, форму, функциональное назначение и местоположение в границах земельного участка).

1. Размещение объектов капитального строительства (далее – объект) в границах земельного участка должно производиться с учетом реализации требований нормативов градостроительного проектирования Московской области (Постановление Правительства Московской области от 17.08.2015 N 713/30 «Об утверждении нормативов градостроительного проектирования Московской области»), а также правил благоустройства территории муниципального образования Московской области в части нормируемого комплекса элементов благоустройства и парковочных мест.

2. Требования к объемно-пространственным и архитектурным решениям:

1) требования к объемно-пространственным и архитектурным решениям входных групп:

а) основной вход (входы) в здание должен быть организован с уровня земли/в одном уровне с прилегающим твердым покрытием с учетом создания «безбарьерной среды», в случае проведения реконструкции объекта капитального строительства допускается сохранение существующего уровня входа в здание, при условии обеспечения доступности для маломобильных групп;

б) главный вход в здание необходимо выявить (акцентировать), второстепенные входы (служебные, технические, эвакуационные) - нивелировать;

в) предусмотреть защиту от атмосферных осадков входных групп путем устройства козырьков (навесов, заглубления входных групп и т.д.) над каждым входом (устройство защиты от атмосферных осадков может не предусматриваться над эвакуационными выходами);

г) при устройстве козырьков (навесов) использовать безопорные конструкции, в случае обоснованной необходимости наличия опорных элементов в зоне главного входа (под козырьком (навесом)), предусмотреть их по массе соотносимыми нависающими над ними объемам, а также четное количество опорных элементов.

2. Требования к архитектурно-стилистическим характеристикам объектов капитального строительства (характеристики элементов фасадов, а также элементов иных наружных частей объектов капитального строительства и их характеристик).

1. При формировании внешнего облика зданий руководствоваться принципами сомасштабности, ансамблевости и гармонии, предусмотрев:

1) интеграцию в сложившуюся градостроительную ситуацию (необходимо учитывать характер, структуру и стилистические особенности окружающей застройки и ландшафта);

2) выявление функционального назначения проектируемого здания.

2. Требования к размещению, типоразмерам и стилистическим характеристикам светопрозрачных конструкций:

1) размещение светопрозрачных конструкций (оконные проемы, витражи) на фасаде должно быть обусловлено планировочными и композиционными решениями (недопустимо подчинение размещения оконных проемов только планировочным решениям без обоснования общей композиции фасада, учета тектоники здания).

3. В оформлении фасадов могут быть использованы произведения монументального и декоративно-прикладного искусства.

4. Требования к архитектурно-стилистическим характеристикам входных групп:

1) козырек (навес) главного входа должен визуально отличаться от второстепенных входов, при этом должен подчиняться единому стилю объекта;

2) устройство козырьков (навесов) над всеми входными группами должно быть выполнено с учетом стилистической взаимоувязки с фасадными решениями.

5. Требования к архитектурно-стилистическим характеристикам элементов благоустройства:

- элементы благоустройства территории (ограждение, уличная мебель и т.д.) рекомендуется выполнять в увязке с общим стилистическим и колористическим решением объекта.

6. Требования к архитектурно-стилистическим характеристикам системы навигации:

1) рекомендуется формировать комплексную систему навигации и информационного обеспечения с учетом масштаба и качества шрифтовых композиций, элементов инфографики, а также мест их размещения во взаимоувязке с общим стилистическим и композиционным решением фасадов здания.

3. Требования к цветовым решениям объектов капитального строительства (цвета и оттенки, используемые для отделки фасадов с указанием палитры).

1. Общие рекомендации к цветовым решениям:

1) цветовое решение должно быть обосновано и выполнено во взаимной увязке с композиционными решениями здания, тектоникой объема, оконными проемами;

2) при разработке цветовых решений необходимо:

а) избегать соотношения цветов на фасаде в пропорции 1:1; должен быть основной, базовый цвет и дополнительные, акцентные цвета;

б) руководствоваться принципом гармоничного сочетания с окружающей застройкой территории;

в) исключить случайное использование цвета; учитывать, что цветовые акценты выявляют объемно-пластические свойства объектов;

2. При выборе цветовых решений оконных, витражных, дверных переплетов использовать белый цвет (RAL 9010, 9016, 9003, 9001 или аналоги из иных цветовых палитр) только в случае его обоснования архитектурно-художественным решением.

3. В качестве базового цвета не рекомендуется применять оттенки открытой и агрессивной цветовой гаммы, которые будут доминировать и разрушать общую композицию объема.

4. При выборе цветовых решений, необходимо учитывать, что при использовании технологии оштукатуривания возможно использование только светлых, разбеленных, натуральных оттенков и цветов, в целях предупреждения выгорания в процессе эксплуатации.

5. Рекомендуется исключить визуальное восприятие крепежных изделий; в случае их наличия, выполнить крепежные изделия с учетом цвета основных элементов.

6. При использовании двух и более цветов штукатурки обеспечивать их стыковку в разных (смещенных друг относительно друга) плоскостях с перепадом, или рустовочным профилем или установкой разделителя. Данное требование не распространяется на росписи, выполняемые на фасаде.

7. При объемно-планировочном решении здания, предусматривающем устройство разновысотных частей здания с разностью высот более одного этажа, для нижележащей

кровли необходимо выполнять проработку ее цветового решения, предусмотрев применение цветных покрытий (засыпки, мембраны) с учётом визуального восприятия кровли из окон многоэтажных зданий.

4. Требования к отделочным и (или) строительным материалам объектов капитального строительства (материалы для отделки фасадов).

1. Общие рекомендации к отделочным и (или) строительным материалам:

1) выполнять первые этажи и цоколь из устойчивых к атмосферным явлениям, вандалостойких и визуально привлекательных материалов;

2) предусматривать систему разрезки облицовочных панелей с учетом архитектурных решений и габаритов дверных и оконных проемов.

2. Материалы для применения в отделке (финишные материалы):

1) кровля, элементы кровли: фальцевая кровля, мягкая черепица, наливная кровля, мембрана, засыпка с фиксацией, сланцевая кровля, песчано-цементная черепица, керамическая черепица, бетонная и керамическая плитка, природный камень (гранит или аналог), озелененная кровля, светопрозрачные конструкции и другие износостойкие материалы (включая материалы, используемые для эксплуатируемой кровли);

2) цоколь: природный камень (гранит или аналог), клинкерный кирпич, полнотельный кирпич, керамогранит на клеевой основе, панели из бетонных композитов, бетон и другие износостойкие материалы;

3) стены: облицовочный кирпич (клинкерный, керамический), железобетонные стеновые панели, облицовочные навесные конструкции. В том числе подшивка нависающих частей, керамогранит, композит, архитектурный бетон, природный камень (гранит или аналог), металлокассеты (в том числе профилированные), аквапанель, НРL-панель, линейная панель и другие износостойкие материалы;

4) входные группы: светопрозрачные, вандалостойкие конструкции с применением алюминиевого и/или стального профиля со стеклопакетом (остекление не менее 60% дверного полотна, в том числе в составе витражных конструкций); материалы примыкания к светопрозрачным конструкциям должны быть выполнены из долговечных и вандалостойких материалов;

5) декоративные элементы: стеклофибробетон, природный камень, металл и другие износостойкие материалы;

6) материалы, используемые для создания произведений декоративно-прикладного искусства панно должны соответствовать требованиям долговечности, ремонтпригодности, экономичности в эксплуатации.

3. При отделке фасадов не допускается:

1) применение керамогранита с креплением на видимых клямерах в отделке фасадов первых и вторых этажей;

2) опирание фасада навесного, оштукатуренного, фиброцементного, алюмокомпозитного без устройства цоколя на отметке земли; необходимо исключить примыкание элементов отделки к уровню грунта (отмостки);

3) использование сэндвич-панелей с открытым типом крепления (визуально заметные соединения панелей, видимые крепежные элементы (винты, дюбели, заклепки).

4. Запрещенные для применения в отделке (финишные материалы) материалы:

1) бетонные блоки без финишной отделки;

2) фасад: сотовый или профилированный поликарбонат, профлист, металлический и пластиковый сайдинг, цветная и тонирующая самоклеющаяся пленка, сэндвич-панель с открытым типом крепления;

3) цоколь: фиброцементные панели, металлокассеты, сэндвич-панели, профлист, вентфасад с облицовкой керамогранитом или плиткой;

4) первый этаж, входные группы, витражные конструкции: поливинилхлорид (ПВХ).

5. Не рекомендуется в облицовке фасада использование технологии оштукатуривания. В случае использования рекомендуется применение только штукатурки, тонированной в массе, при этом общая площадь оштукатуренных поверхностей не может быть более 50% от общей площади поверхностей здания.

6. Не рекомендуется сопряжение в одной плоскости поверхностей с различными отделочными материалами без раскреповки (за исключением мозаичных панно).

5. Требования к размещению технического и инженерного оборудования на фасадах и кровлях объектов капитального строительства (перечисление технических устройств (в том числе вентиляции и кондиционирования воздуха, газоснабжения, освещения, связи, видеонаблюдения) и приемов улучшения декоративных качеств фасадов объектов капитального строительства при размещении такого оборудования).

1. При размещении всех видов инженерных систем на визуально воспринимаемых поверхностях фасадов (в том числе на кровле) объектов нежилого назначения необходимо предлагать мероприятия по их визуальному сокрытию и гармоничной интеграции в общий объем здания.

2. Исключить размещение инженерного оборудования на декоративных элементах здания.

3. Предусмотреть обустройство специальных архитектурных элементов (мест размещения) для наружных блоков кондиционеров (ниши, наружные корзины с декоративными экранами) без выведения элементов электрооборудования на наружные плоскости стен (отсутствие сопровождающей проводки на плоскости фасадов).

6. Требования к подсветке фасадов объектов капитального строительства (перечисление архитектурных приемов внешнего освещения их фасадов и цветов, а также оттенков такого освещения с указанием палитры).

1. При формировании внешнего облика зданий, необходимо предусмотреть:

а) освещение входной группы (фасадные светильники, встроенная подсветка и иные);

б) освещение домовых знаков в темное время суток.

Статья 45.3 Требования к архитектурно-градостроительному облику объектов здравоохранения

Основные принципы формирования архитектурно-градостроительного облика объектов.

1. При формировании внешнего облика зданий руководствоваться принципами сомасштабности, ансамблевости и гармонии, обеспечивая интеграцию в сложившуюся градостроительную ситуацию (необходимо учитывать характер, структуру и стилистические особенности окружающей застройки и ландшафта).

Архитектурный облик объекта должен быть подчинен единому стилистическому решению. Дизайн отдельных элементов должен подчиняться единому стилю всего объекта.

При выборе базового цвета отдавать предпочтение натуральным оттенкам и цветам. При выборе дополнительных и акцентных цветов необходимо обеспечить их гармоничное сочетание с базовым цветом.

2. Общие требования к отделочным и (или) строительным материалам:

1) применять долговечные, износостойкие, ремонтпригодные материалы (учитывать дальнейшую эксплуатацию);

2) выполнять первые этажи и цоколь из устойчивых к атмосферным явлениям, вандалостойких и визуально привлекательных материалов;

3) предусматривать систему разрезки облицовочных панелей с учетом архитектурных решений и габаритов дверных и оконных проемов.

3. Материалы для применения в отделке (финишные материалы):

1) кровля, элементы кровли: фальцевая кровля, мягкая черепица, наливная кровля, мембрана, засыпка с фиксацией, сланцевая кровля, песчано-цементная черепица, керамическая черепица, бетонная и керамическая плитка, природный камень (гранит или аналог), озелененная кровля, светопрозрачные конструкции и другие износостойкие материалы (включая материалы, используемые для эксплуатируемой кровли);

2) цоколь: природный камень (гранит или аналог), клинкерный кирпич, полнотелый кирпич, керамогранит на клеевой основе, панели из бетонных композитов, бетон и другие износостойкие материалы;

3) стены: облицовочный кирпич (клинкерный, керамический), железобетонные стеновые панели, облицовочные навесные конструкции. В том числе подшивка нависающих частей, керамогранит, композит, архитектурный бетон, природный камень (гранит или аналог), металлокассеты (в том числе профилированные), аквапанель, HPL-панель, линейная панель и другие износостойкие материалы;

4) входные группы: светопрозрачные, вандалостойкие конструкции с применением алюминиевого и/или стального профиля со стеклопакетом (остекление не менее 60% дверного полотна, в том числе в составе витражных конструкций); материалы примыкания к светопрозрачным конструкциям должны быть выполнены из долговечных и вандалостойких материалов;

5) декоративные элементы: стеклофибробетон, природный камень, металл и другие износостойкие материалы;

6) материалы, используемые для создания произведений декоративно-прикладного искусства панно должны соответствовать требованиям долговечности, ремонтпригодности, экономичности в эксплуатации.

1. Требования к объемно-пространственным характеристикам объектов капитального строительства (архитектурные решения объектов капитального строительства, определяющие их размер, форму, функциональное назначение и местоположение в границах земельного участка).

1. Размещение объектов капитального строительства (далее – объект) в границах земельного участка должно производиться с учетом реализации требований нормативов градостроительного проектирования Московской области (Постановление Правительства Московской области от 17.08.2015 N 713/30 «Об утверждении нормативов градостроительного проектирования Московской области»), а также правил

благоустройства территории муниципального образования Московской области в части нормируемого комплекса элементов благоустройства и парковочных мест.

2. Требования к объемно-пространственным и архитектурным решениям:

1) требования к объемно-пространственным и архитектурным решениям входных групп:

а) основной вход (входы) в здание должен быть организован с уровня земли/в одном уровне с прилегающим твердым покрытием с учетом создания «безбарьерной среды», в случае проведения реконструкции объекта капитального строительства допускается сохранение существующего уровня входа в здание, при условии обеспечения доступности для маломобильных групп;

б) главный вход в здание необходимо выявить (акцентировать), второстепенные входы (служебные, технические, эвакуационные) - нивелировать;

в) предусмотреть защиту от атмосферных осадков входных групп путем устройства козырьков (навесов, заглубления входных групп и т.д.) над каждым входом (устройство защиты от атмосферных осадков может не предусматриваться над эвакуационными выходами);

г) при устройстве козырьков (навесов) использовать безопорные конструкции, в случае обоснованной необходимости наличия опорных элементов в зоне главного входа (под козырьком (навесом)), предусмотреть их по массе соотносимыми нависающими над ними объемам, а также четное количество опорных элементов.

2. Требования к архитектурно-стилистическим характеристикам объектов капитального строительства (характеристики элементов фасадов, а также элементов иных наружных частей объектов капитального строительства и их характеристик).

1. При формировании внешнего облика зданий руководствоваться принципами сомасштабности, ансамблевости и гармонии, предусмотрев:

1) интеграцию в сложившуюся градостроительную ситуацию (необходимо учитывать характер, структуру и стилистические особенности окружающей застройки и ландшафта);

2) выявление функционального назначения проектируемого здания.

2. Требования к размещению, типоразмерам и стилистическим характеристикам светопрозрачных конструкций:

1) размещение светопрозрачных конструкций (оконные проемы, витражи) на фасаде должно быть обусловлено планировочными и композиционными решениями (недопустимо подчинение размещения оконных проемов только планировочным решениям без обоснования общей композиции фасада, учета тектоники здания).

3. В оформлении фасадов могут быть использованы произведения монументального и декоративно-прикладного искусства.

4. Требования к архитектурно-стилистическим характеристикам входных групп:

1) козырек (навес) главного входа должен визуально отличаться от второстепенных входов, при этом должен подчиняться единому стилю объекта;

2) устройство козырьков (навесов) над всеми входными группами должно быть выполнено с учетом стилистической взаимоувязки с фасадными решениями.

5. Требования к архитектурно-стилистическим характеристикам элементов благоустройства:

- элементы благоустройства территории (ограждение, уличная мебель и т.д.) рекомендуется выполнять в увязке с общим стилистическим и колористическим решением объекта.

6. Требования к архитектурно-стилистическим характеристикам системы навигации:

1) рекомендуется формировать комплексную систему навигации и информационного обеспечения с учетом масштаба и качества шрифтовых композиций, элементов инфографики, а также мест их размещения во взаимосвязке с общим стилистическим и композиционным решением фасадов здания.

3. Требования к цветовым решениям объектов капитального строительства (цвета и оттенки, используемые для отделки фасадов с указанием палитры).

1. Общие рекомендации к цветовым решениям:

1) цветовое решение должно быть обосновано и выполнено во взаимной увязке с композиционными решениями здания, тектоникой объема, оконными проемами;

2) при разработке цветовых решений необходимо:

а) избегать соотношения цветов на фасаде в пропорции 1:1; должен быть основной, базовый цвет и дополнительные, акцентные цвета;

б) руководствоваться принципом гармоничного сочетания с окружающей застройкой территории;

в) исключить случайное использование цвета; учитывать, что цветовые акценты выявляют объемно-пластические свойства объектов;

2. При выборе цветовых решений оконных, витражных, дверных переплетов использовать белый цвет (RAL 9010, 9016, 9003, 9001 или аналоги из иных цветовых палитр) только в случае его обоснования архитектурно-художественным решением.

3. В качестве базового цвета не рекомендуется применять оттенки открытой и агрессивной цветовой гаммы, которые будут доминировать и разрушать общую композицию объема.

4. При выборе цветовых решений, необходимо учитывать, что при использовании технологии оштукатуривания возможно использование только светлых, разбеленных, натуральных оттенков и цветов, в целях предупреждения выгорания в процессе эксплуатации

5. Рекомендуется исключить визуальное восприятие крепежных изделий; в случае их наличия, выполнить крепежные изделия с учетом цвета основных элементов.

6. При использовании двух и более цветов штукатурки обеспечивать их стыковку в разных (смещенных друг относительно друга) плоскостях с перепадом, или рустовочным профилем или установкой разделителя. Данное требование не распространяется на росписи, выполняемые на фасаде.

7. При объемно-планировочном решении здания, предусматривающем устройство разновысотных частей здания с разностью высот более одного этажа, для нижележащей кровли необходимо выполнять проработку ее цветового решения, предусмотрев применение цветных покрытий (засыпки, мембраны) с учётом визуального восприятия кровли из окон многоэтажных зданий.

4. Требования к отделочным и (или) строительным материалам объектов капитального строительства (материалы для отделки фасадов).

1. Общие рекомендации к отделочным и (или) строительным материалам:

1) выполнять первые этажи и цоколь из устойчивых к атмосферным явлениям, вандалостойких и визуально привлекательных материалов;

2) предусматривать систему разрезки облицовочных панелей с учетом архитектурных решений и габаритов дверных и оконных проемов.

2. Материалы для применения в отделке (финишные материалы):

1) кровля, элементы кровли: фальцевая кровля, мягкая черепица, наливная кровля, мембрана, засыпка с фиксацией, сланцевая кровля, песчано-цементная черепица, керамическая черепица, бетонная и керамическая плитка, природный камень (гранит или аналог), озелененная кровля, светопрозрачные конструкции и другие износостойкие материалы (включая материалы, используемые для эксплуатируемой кровли);

2) цоколь: природный камень (гранит или аналог), клинкерный кирпич, полнотелый кирпич, керамогранит на клеевой основе, панели из бетонных композитов, бетон и другие износостойкие материалы;

3) стены: облицовочный кирпич (клинкерный, керамический), железобетонные стеновые панели, облицовочные навесные конструкции. В том числе подшивка нависающих частей, керамогранит, композит, архитектурный бетон, природный камень (гранит или аналог), металлокассеты (в том числе профилированные), аквапанель, HPL-панель, линейная панель и другие износостойкие материалы;

4) входные группы: светопрозрачные, вандалостойкие конструкции с применением алюминиевого и/или стального профиля со стеклопакетом (остекление не менее 60% дверного полотна, в том числе в составе витражных конструкций); материалы примыкания к светопрозрачным конструкциям должны быть выполнены из долговечных и вандалостойких материалов;

5) декоративные элементы: стеклофибробетон, природный камень, металл и другие износостойкие материалы;

б) материалы, используемые для создания произведений декоративно-прикладного искусства панно должны соответствовать требованиям долговечности, ремонтпригодности, экономичности в эксплуатации.

3. При отделке фасадов не допускается:

1) применение керамогранита с креплением на видимых клямерах в отделке фасадов первых и вторых этажей;

2) опирание фасада навесного, оштукатуренного, фиброцементного, алюмокомпозитного без устройства цоколя на отметке земли; необходимо исключить примыкание элементов отделки к уровню грунта (отмостки);

3) использование сэндвич-панелей с открытым типом крепления (визуально заметные соединения панелей, видимые крепежные элементы (винты, дюбели, заклепки).

4. Запрещенные для применения в отделке (финишные материалы) материалы:

1) бетонные блоки без финишной отделки;

2) фасад: сотовый или профилированный поликарбонат, профлист, металлический и пластиковый сайдинг, цветная и тонирующая самоклеющаяся пленка, сэндвич-панель с открытым типом крепления;

3) цоколь: фиброцементные панели, металлокассеты, сэндвич-панели, профлист, вентфасад с облицовкой керамогранитом или плиткой;

4) первый этаж, входные группы, витражные конструкции: поливинилхлорид (ПВХ).

5. Не рекомендуется в облицовке фасада использование технологии оштукатуривания. В случае использования рекомендуется применение только штукатурки, тонированной в массе, при этом общая площадь оштукатуренных поверхностей не может быть более 50% от общей площади поверхностей здания.

6. Не рекомендуется сопряжение в одной плоскости поверхностей с различными отделочными материалами без раскреповки (за исключением мозаичных панно).

5. Требования к размещению технического и инженерного оборудования на фасадах и кровлях объектов капитального строительства (перечисление технических устройств (в том числе вентиляции и кондиционирования воздуха, газоснабжения, освещения, связи, видеонаблюдения) и приемов улучшения декоративных качеств фасадов объектов капитального строительства при размещении такого оборудования).

1. При размещении всех видов инженерных систем на визуально воспринимаемых поверхностях фасадов (в том числе на кровле) объектов нежилого назначения необходимо предлагать мероприятия по их визуальному сокрытию и гармоничной интеграции в общий объем здания.

2. Исключить размещение инженерного оборудования на декоративных элементах здания.

3. Предусмотреть обустройство специальных архитектурных элементов (мест размещения) для наружных блоков кондиционеров (ниши, наружные корзины с декоративными экранами) без выведения элементов электрооборудования на наружные плоскости стен (отсутствие сопровождающей проводки на плоскости фасадов).

6. Требования к подсветке фасадов объектов капитального строительства (перечисление архитектурных приемов внешнего освещения их фасадов и цветов, а также оттенков такого освещения с указанием палитры).

1. При формировании внешнего облика зданий, необходимо предусмотреть:

а) освещение входной группы (фасадные светильники, встроенная подсветка и иные);

б) освещение домовых знаков в темное время суток.

Статья 45.4 Требования к архитектурно-градостроительному облику объектов образования и просвещения

Основные принципы формирования архитектурно-градостроительного облика объектов.

1. При формировании внешнего облика зданий руководствоваться принципами сомасштабности, ансамблевости и гармонии, обеспечивая интеграцию в сложившуюся градостроительную ситуацию (необходимо учитывать характер, структуру и стилистические особенности окружающей застройки и ландшафта).

Архитектурный облик объекта должен быть подчинен единому стилистическому решению. Дизайн отдельных элементов должен подчиняться единому стилю всего объекта.

При выборе базового цвета отдавать предпочтение натуральным оттенкам и цветам. При выборе дополнительных и акцентных цветов необходимо обеспечить их гармоничное сочетание с базовым цветом.

2. Общие требования к отделочным и (или) строительным материалам:

- 1) применять долговечные, износостойкие, ремонтпригодные материалы (учитывать дальнейшую эксплуатацию);
- 2) уделять особое внимание противопожарным свойствам материалов;
- 3) выполнять первые этажи и цоколь из устойчивых к атмосферным явлениям, вандалостойких и визуально привлекательных материалов;
- 4) обеспечивать вариативность отделочных материалов при применении крупнопанельных изделий в наружных ограждающих конструкциях;
- 5) предусматривать систему разрезки облицовочных панелей с учетом архитектурных решений и габаритов дверных и оконных проемов;
- 6) учитывать, что козырьки (навесы) должны выдерживать снеговую нагрузку (не менее 200 кг/кв.м.);
- 7) принимать во внимание, что материалы должны иметь сертификаты, паспорта соответствия и санитарно-эпидемиологические паспорта.

3. Материалы для применения в отделке (финишные материалы):

1) кровля, элементы кровли: фальцевая кровля, мягкая черепица, наливная кровля, мембрана, засыпка с фиксацией, сланцевая кровля, песчано-цементная черепица, керамическая черепица, светопрозрачные конструкции и другие износостойкие материалы (включая материалы, используемые для эксплуатируемой кровли);

2) цоколь: природный камень, клинкерный кирпич, полнотельный кирпич, керамогранит на клеевой основе, панели из бетонных композитов, бетон и другие износостойкие материалы;

3) стены: облицовочный кирпич (клинкерный, керамический), железобетонные стеновые панели, облицовочные навесные конструкции. В том числе подшивка нависающих частей, керамогранит, композит, архитектурный бетон, натуральный камень, металлокассеты (в том числе профилированные), аквапанель, HPL-панель, линейная панель и другие износостойкие материалы;

4) входные группы: светопрозрачные, вандалостойкие конструкции с применением алюминиевого и/или стального профиля со стеклопакетом (остекление не менее 60% дверного полотна, в том числе в составе витражных конструкций); материалы примыкания к светопрозрачным конструкциям должны быть выполнены из долговечных и вандалостойких материалов;

5) декоративные элементы: стеклофибробетон, природный камень, металл и другие износостойкие материалы;

6) материалы, используемые для создания произведений декоративно-прикладного искусства панно должны соответствовать требованиям долговечности, ремонтпригодности, экономичности в эксплуатации.

1. Требования к объемно-пространственным характеристикам объектов капитального строительства (архитектурные решения объектов капитального строительства, определяющие их размер, форму, функциональное назначение и местоположение в границах земельного участка).

1. Размещение объектов капитального строительства (далее – объект) в границах земельного участка, определение их размеров и форм, должно производиться с учетом реализации требований нормативов градостроительного проектирования Московской области (Постановление Правительства Московской области от 17.08.2015 N 713/30 «Об утверждении нормативов градостроительного проектирования Московской области»), а

также правил благоустройства территории муниципального образования Московской области в части нормируемого комплекса элементов благоустройства и парковочных мест.

2. Требования к объемно-пространственным характеристикам в части местоположения объекта (объектов):

а) возможность размещения технологически необходимой инфраструктуры для эксплуатации данных объектов (проезды, разворотные площадки, парковочные места и т.д.) в границах земельного участка и прилегающих к нему территориях;

б) учет сложившихся линий градостроительного регулирования и линий застройки, велопешеходных и автомобильных маршрутов, расположения остановок общественного транспорта;

в) учет особенностей функционального зонирования территории, технологических связей, необходимость разведения потоков пешеходных коммуникаций и машин транспорта;

г) обеспечение нормируемого количества машино-мест, в т.ч. для маломобильных групп населения, посетителей, работников и автотранспорта, нормируемого количества мест посадки-высадки пассажиров;

д) обеспечение разведения пешеходных коммуникаций исходя из разновозрастных особенностей посетителей, применив элементы пассивной навигации (цветное мощение, малые архитектурные формы, элементы озеленения, уличного декора и т.д.);

е) обеспечение нормируемого (обязательного) комплекса элементов благоустройства:

- проезды хозяйственные, для посадки и высадки пассажиров, для автомобилей скорой помощи, пожарных, аварийных служб;

- пешеходные коммуникации с шириной не менее 2 м;

- площадки для посетителей, отдельные площадки для отдыха работников и посетителей;

- хозяйственная зона с площадкой ТКО (исключить размещение в зоне главного входа на территорию, визуального восприятия со стороны автомобильной дороги, улицы);

- велосипедная парковка;

- элементы озеленения (газон, деревья, кустарники, устройства для оформления озеленения);

- уличная мебель;

- освещение территории;

- ограждение территории;

- средства размещения навигации и информации;

- стационарные парковочные барьеры;

- урны.

ж) дополнительно для школ, лицеев, гимназий предусмотреть:

- зону для установки трех флажштоков (Государственного флага Российской Федерации, Московской области, Муниципального образования Московской области);

- центральный школьный двор (площадка общего сбора);

- физкультурно-спортивную зону (ФСЗ);

- зону отдыха.

з) дополнительно для детских садов, ясель предусмотреть:

- групповые площадки;

- физкультурные площадки;

- теневые навесы или прогулочные веранды;
- навесы для детских колясок, санок.

3. Требования к объемно-пространственным и архитектурным решениям:

1) при формировании объемно-пространственного решения необходимо:

- а) избегать необоснованного повторения геометрии земельного участка;
- б) учитывать функциональное назначение объекта.

2) требования к объемно-пространственным и архитектурным решениям входных групп:

а) основной вход (входы) в здание должен быть организован с уровня земли/в одном уровне с прилегающим твердым покрытием с учетом создания «безбарьерной среды», в случае проведения реконструкции объекта капитального строительства допускается сохранение существующего уровня входа в здание, при условии обеспечения доступности для маломобильных групп;

б) основной вход в здание должен быть организован со стороны наибольшего пешеходного потока и обеспечен удобным подъездом и подходом;

в) главный вход в здание необходимо выявить (акцентировать), второстепенные входы (служебные, технические, эвакуационные) - нивелировать;

г) предусмотреть защиту от атмосферных осадков входных групп путем устройства козырьков (навесов, заглубления входных групп и т.д.) над каждым входом (устройство защиты от атмосферных осадков может не предусматриваться над эвакуационными выходами);

д) при устройстве козырьков (навесов) использовать безопорные конструкции, в случае обоснованной необходимости наличия опорных элементов в зоне главного входа (под козырьком (навесом)), предусмотреть их по массе соотносимыми нависающими над ними объему, а также четное количество опорных элементов.

2. Требования к архитектурно-стилистическим характеристикам объектов капитального строительства (характеристики элементов фасадов, а также элементов иных наружных частей объектов капитального строительства и их характеристик).

1. При формировании внешнего облика зданий руководствоваться принципами сомасштабности, ансамблевости и гармонии, предусмотрев:

1) интеграцию в сложившуюся градостроительную ситуацию (необходимо учитывать характер, структуру и стилистические особенности окружающей застройки и ландшафта);

2) выявление функционального назначения проектируемого здания.

2. Требования к размещению, типоразмерам и стилистическим характеристикам светопрозрачных конструкций:

1) размещение светопрозрачных конструкций (оконные проемы, витражи) на фасаде должно быть обусловлено планировочными и композиционными решениями (недопустимо подчинение размещения оконных проемов только планировочным решениям без обоснования общей композиции фасада, учета тектоники здания).

3. В оформлении фасадов могут быть использованы произведения монументального и декоративно-прикладного искусства.

4. Требования к архитектурно-стилистическим характеристикам входных групп:

1) козырек (навес) главного входа должен визуально отличаться от второстепенных входов, при этом должен подчиняться единому стилю объекта;

2) устройство козырьков (навесов) над всеми входными группами должно быть выполнено с учетом стилистической взаимоувязки с фасадными решениями.

5. Требования к архитектурно-стилистическим характеристикам элементов благоустройства:

- элементы благоустройства территории (ограждение, уличная мебель и т.д.) рекомендуется выполнять в увязке с общим стилистическим и колористическим решением объекта.

6. Требования к архитектурно-стилистическим характеристикам системы навигации:

1) рекомендуется формировать комплексную систему навигации и информационного обеспечения с учетом масштаба и качества шрифтовых композиций, элементов инфографики, а также мест их размещения во взаимоувязке с общим стилистическим и композиционным решением фасадов здания.

3. Требования к цветовым решениям объектов капитального строительства (цвета и оттенки, используемые для отделки фасадов с указанием палитры).

1. Общие рекомендации к цветовым решениям:

1) цветовое решение должно быть обосновано и выполнено во взаимной увязке с композиционными решениями здания, тектоникой объема, оконными проемами;

2) при разработке цветовых решений необходимо:

а) избегать соотношения цветов на фасаде в пропорции 1:1; должен быть основной, базовый цвет и дополнительные, акцентные цвета;

б) руководствоваться принципом гармоничного сочетания с окружающей застройкой территории;

в) исключить случайное использование цвета; учитывать, что цветовые акценты выявляют объемно-пластические свойства объектов;

2. При выборе цветовых решений оконных, витражных, дверных переплетов использовать белый цвет (RAL 9010, 9016, 9003, 9001 или аналоги из иных цветовых палитр) только в случае его обоснования архитектурно-художественным решением.

3. В качестве базового цвета не рекомендуется применять оттенки открытой и агрессивной цветовой гаммы, которые будут доминировать и разрушать общую композицию объема.

4. При выборе цветовых решений, необходимо учитывать, что при использовании технологии оштукатуривания возможно использование только светлых, разбеленных, натуральных оттенков и цветов, в целях предупреждения выгорания в процессе эксплуатации.

5. Рекомендуется исключить визуальное восприятие крепежных изделий; в случае их наличия, выполнить крепежные изделия с учетом цвета основных элементов.

6. При использовании двух и более цветов штукатурки обеспечивать их стыковку в разных (смещенных друг относительно друга) плоскостях с перепадом, или рустовочным профилем или установкой разделителя. Данное требование не распространяется на росписи, выполняемые на фасаде.

7. При объемно-планировочном решении здания, предусматривающем устройство разновысотных частей здания с разностью высот более одного этажа, для нижележащей кровли необходимо выполнять проработку ее цветового решения, предусмотрев применение цветных покрытий (засыпки, мембраны) с учётом визуального восприятия кровли из окон многоэтажных зданий.

4. Требования к отделочным и (или) строительным материалам объектов капитального строительства (материалы для отделки фасадов).

1. Общие рекомендации к отделочным и (или) строительным материалам:

- 1) уделять особое внимание противопожарным свойствам материалов;
- 2) выполнять первые этажи и цоколь из устойчивых к атмосферным явлениям, вандалостойких и визуально привлекательных материалов;
- 3) обеспечивать вариативность отделочных материалов при применении крупнопанельных изделий в наружных ограждающих конструкциях;
- 4) предусматривать систему резки облицовочных панелей с учетом архитектурных решений и габаритов дверных и оконных проемов;
- 5) учитывать, что козырьки (навесы) должны выдерживать снеговую нагрузку (не менее 200 кг/кв.м.);
- 6) принимать во внимание, что материалы должны иметь сертификаты, паспорта соответствия и санитарно-эпидемиологические паспорта.

2. Материалы для применения в отделке (финишные материалы):

1) кровля, элементы кровли: фальцевая кровля, мягкая черепица, наливная кровля, мембрана, засыпка с фиксацией, сланцевая кровля, песчано-цементная черепица, керамическая черепица, светопрозрачные конструкции и другие износостойкие материалы (включая материалы, используемые для эксплуатируемой кровли);

2) цоколь: природный камень, клинкерный кирпич, полнотелый кирпич, керамогранит на клеевой основе, панели из бетонных композитов, бетон и другие износостойкие материалы;

3) стены: облицовочный кирпич (клинкерный, керамический), железобетонные стеновые панели, облицовочные навесные конструкции. В том числе подшивка нависающих частей, керамогранит, композит, архитектурный бетон, натуральный камень, металлокассеты (в том числе профилированные), аквапанель, HPL-панель, линейная панель и другие износостойкие материалы;

4) входные группы: светопрозрачные, вандалостойкие конструкции с применением алюминиевого и/или стального профиля со стеклопакетом (остекление не менее 60% дверного полотна, в том числе в составе витражных конструкций); материалы примыкания к светопрозрачным конструкциям должны быть выполнены из долговечных и вандалостойких материалов;

5) декоративные элементы: стеклофибробетон, природный камень, металл и другие износостойкие материалы;

6) материалы, используемые для создания произведений декоративно-прикладного искусства панно должны соответствовать требованиям долговечности, ремонтпригодности, экономичности в эксплуатации.

3. При отделке фасадов не допускается:

1) применение керамогранита с креплением на видимых клямерах в отделке фасадов первых и вторых этажей;

2) устройство цоколя на подсистеме;

3) опирание фасада навесного, оштукатуренного, фиброцементного, алюмокомпозитного без устройства цоколя на отметке земли; необходимо исключить примыкание элементов отделки к уровню грунта (отмостки);

4) использование сэндвич-панелей с открытым типом крепления (визуально заметные соединения панелей, видимые крепежные элементы (винты, дюбели, заклепки);

5) поверхностное окрашивание бетонной поверхности при применении крупнопанельных изделий в наружных ограждающих конструкциях.

4. Запрещенные для применения в отделке (финишные материалы) материалы:

1) силикатный кирпич, бетонные блоки без финишной отделки;

2) фасад: сотовый или профилированный поликарбонат, профлист, металлический и пластиковый сайдинг, цветная и тонирующая самоклеющаяся пленка, сэндвич-панель с открытым типом крепления;

3) цоколь: фиброцементные панели, металлокассеты, сэндвич-панели, профлист, вентфасад с облицовкой керамогранитом или плиткой;

4) первый этаж, входные группы, витражные конструкции: поливинилхлорид (ПВХ).

5. Не рекомендуется в облицовке фасада использование технологии оштукатуривания. В случае использования рекомендуется применение только штукатурки, тонированной в массе, при этом общая площадь оштукатуренных поверхностей не может быть более 50% от общей площади поверхностей здания.

6. Не рекомендуется сопряжение в одной плоскости поверхностей с различными отделочными материалами без раскреповки (за исключением мозаичных панно).

5. Требования к размещению технического и инженерного оборудования на фасадах и кровлях объектов капитального строительства (перечисление технических устройств (в том числе вентиляции и кондиционирования воздуха, газоснабжения, освещения, связи, видеонаблюдения) и приемов улучшения декоративных качеств фасадов объектов капитального строительства при размещении такого оборудования.

1. При размещении всех видов инженерных систем на визуально воспринимаемых поверхностях фасадов (в том числе на кровле) объектов нежилого назначения необходимо предлагать мероприятия по их визуальному сокрытию и гармоничной интеграции в общий объем здания.

2. Исключить размещение инженерного оборудования на декоративных элементах здания.

3. Предусмотреть обустройство специальных архитектурных элементов (мест размещения) для наружных блоков кондиционеров (ниши, наружные корзины с декоративными экранами) без выведения элементов электрооборудования на наружные плоскости стен (отсутствие сопровождающей проводки на плоскости фасадов).

6. Требования к подсветке фасадов объектов капитального строительства (перечисление архитектурных приемов внешнего освещения их фасадов и цветов, а также оттенков такого освещения с указанием палитры).

1. При формировании внешнего облика зданий, необходимо предусмотреть:

а) освещение входной группы (фасадные светильники, встроенная подсветка и иные);

б) освещение домовых знаков в темное время суток.

Статья 45.5 Требования к архитектурно-градостроительному облику объектов культурного развития

Основные принципы формирования архитектурно-градостроительного облика объектов.

1. При формировании внешнего облика зданий руководствоваться принципами сомасштабности, ансамблевости и гармонии, обеспечивая интеграцию в сложившуюся градостроительную ситуацию (необходимо учитывать характер, структуру и стилистические особенности окружающей застройки и ландшафта).

Архитектурный облик объекта должен быть подчинен единому стилистическому решению. Дизайн отдельных элементов должен подчиняться единому стилю всего объекта.

При выборе базового цвета отдавать предпочтение натуральным оттенкам и цветам. При выборе дополнительных и акцентных цветов необходимо обеспечить их гармоничное сочетание с базовым цветом.

2. В оформлении фасадов могут быть использованы произведения монументального и декоративно-прикладного искусства.

3. Общие требования к отделочным и (или) строительным материалам:

1) применять долговечные, износостойкие, ремонтпригодные материалы (учитывать дальнейшую эксплуатацию);

2) выполнять первые этажи и цоколь из устойчивых к атмосферным явлениям, вандалостойких и визуально привлекательных материалов;

3) предусматривать систему разрезки облицовочных панелей с учетом архитектурных решений и габаритов дверных и оконных проемов.

4. Материалы для применения в отделке (финишные материалы):

1) кровля, элементы кровли: фальцевая кровля, мягкая черепица, наливная кровля, мембрана, засыпка с фиксацией, сланцевая кровля, песчано-цементная черепица, керамическая черепица, светопрозрачные конструкции и другие износостойкие материалы (включая материалы, используемые для эксплуатируемой кровли);

2) цоколь: природный камень (гранит или аналог), клинкерный кирпич, полнотелый кирпич, керамогранит на клеевой основе, панели из бетонных композитов, бетон и другие износостойкие материалы;

3) стены: облицовочный кирпич (клинкерный, керамический), железобетонные стеновые панели, облицовочные навесные конструкции. В том числе подшивка нависающих частей, керамогранит, композит, архитектурный бетон, природный камень (гранит или аналог), металлокассеты (в том числе профилированные), аквапанель, HPL-панель, линейная панель и другие износостойкие материалы;

4) входные группы: светопрозрачные, вандалостойкие конструкции с применением алюминиевого и/или стального профиля со стеклопакетом (остекление не менее 60% дверного полотна, в том числе в составе витражных конструкций); материалы примыкания к светопрозрачным конструкциям должны быть выполнены из долговечных и вандалостойких материалов;

5) декоративные элементы: стеклофибробетон, природный камень (гранит или аналог), металл и другие износостойкие материалы;

6) материалы, используемые для создания произведений декоративно-прикладного искусства панно должны соответствовать требованиям долговечности, ремонтпригодности, экономичности в эксплуатации.

1. Требования к объемно-пространственным характеристикам объектов капитального строительства (архитектурные решения объектов капитального строительства, определяющие их размер, форму, функциональное назначение и местоположение в границах земельного участка).

1. Размещение объектов капитального строительства (далее – объект) в границах земельного участка должно производиться с учетом реализации требований нормативов градостроительного проектирования Московской области (Постановление Правительства Московской области от 17.08.2015 N 713/30 «Об утверждении нормативов градостроительного проектирования Московской области»), а также правил благоустройства территории муниципального образования Московской области в части нормируемого комплекса элементов благоустройства и парковочных мест.

2. Требования к объемно-пространственным и архитектурным решениям:

1) требования к объемно-пространственным и архитектурным решениям входных групп:

а) основной вход (входы) в здание должен быть организован с уровня земли/в одном уровне с прилегающим твердым покрытием с учетом создания «безбарьерной среды», в случае проведения реконструкции объекта капитального строительства допускается сохранение существующего уровня входа в здание, при условии обеспечения доступности для маломобильных групп;

б) главный вход в здание необходимо выявить (акцентировать), второстепенные входы (служебные, технические, эвакуационные) - нивелировать;

в) предусмотреть защиту от атмосферных осадков входных групп путем устройства козырьков (навесов, заглубления входных групп и т.д.) над каждым входом (устройство защиты от атмосферных осадков может не предусматриваться над эвакуационными выходами);

г) при устройстве козырьков (навесов) использовать безопорные конструкции, в случае обоснованной необходимости наличия опорных элементов в зоне главного входа (под козырьком (навесом)), предусмотреть их по массе соотносимыми нависающими над ними объему, а также четное количество опорных элементов.

2. Требования к архитектурно-стилистическим характеристикам объектов капитального строительства (характеристики элементов фасадов, а также элементов иных наружных частей объектов капитального строительства и их характеристик).

1. При формировании внешнего облика зданий руководствоваться принципами сомасштабности, ансамблевости и гармонии, предусмотрев:

1) интеграцию в сложившуюся градостроительную ситуацию (необходимо учитывать характер, структуру и стилистические особенности окружающей застройки и ландшафта);

2) выявление функционального назначения проектируемого здания.

2. Требования к размещению, типоразмерам и стилистическим характеристикам светопрозрачных конструкций:

1) размещение светопрозрачных конструкций (оконные проемы, витражи) на фасаде должно быть обусловлено планировочными и композиционными решениями (недопустимо подчинение размещения оконных проемов только планировочным решениям без обоснования общей композиции фасада, учета тектоники здания);

2) при формировании облика объекта предусмотреть наибольший процент остекления в зальных помещениях (актовый зал, фойе, зона главного входа и т.д.), в случае невозможности устройства решения должны иметь обоснование.

3. В оформлении фасадов могут быть использованы произведения монументального и декоративно-прикладного искусства.

4. Требования к архитектурно-стилистическим характеристикам входных групп:

1) козырек (навес) главного входа должен визуально отличаться от второстепенных входов, при этом должен подчиняться единому стилю объекта;

2) устройство козырьков (навесов) над всеми входными группами должно быть выполнено с учетом стилистической взаимоувязки с фасадными решениями.

5. Требования к архитектурно-стилистическим характеристикам элементов благоустройства:

- элементы благоустройства территории (ограждение, уличная мебель и т.д.) рекомендуется выполнять в увязке с общим стилистическим и колористическим решением объекта.

6. Требования к архитектурно-стилистическим характеристикам системы навигации:

1) рекомендуется формировать комплексную систему навигации и информационного обеспечения с учетом масштаба и качества шрифтовых композиций, элементов инфографики, а также мест их размещения во взаимоувязке с общим стилистическим и композиционным решением фасадов здания.

3. Требования к цветовым решениям объектов капитального строительства (цвета и оттенки, используемые для отделки фасадов с указанием палитры).

1. Общие рекомендации к цветовым решениям:

1) цветовое решение должно быть обосновано и выполнено во взаимной увязке с композиционными решениями здания, тектоникой объема, оконными проемами;

2) при разработке цветовых решений необходимо:

а) избегать соотношения цветов на фасаде в пропорции 1:1; должен быть основной, базовый цвет и дополнительные, акцентные цвета;

б) руководствоваться принципом гармоничного сочетания с окружающей застройкой территории;

в) исключить случайное использование цвета; учитывать, что цветовые акценты выявляют объемно-пластические свойства объектов;

2. При выборе цветовых решений оконных, витражных, дверных переплетов использовать белый цвет (RAL 9010, 9016, 9003, 9001 или аналоги из иных цветовых палитр) только в случае его обоснования архитектурно-художественным решением.

3. В качестве базового цвета не рекомендуется применять оттенки открытой и агрессивной цветовой гаммы, которые будут доминировать и разрушать общую композицию объема.

4. При выборе цветовых решений, необходимо учитывать, что при использовании технологии оштукатуривания возможно использование только светлых, разбеленных, натуральных оттенков и цветов, в целях предупреждения выгорания в процессе эксплуатации.

5. Рекомендуется исключить визуальное восприятие крепежных изделий; в случае их наличия, выполнить крепежные изделия с учетом цвета основных элементов.

6. При использовании двух и более цветов штукатурки обеспечивать их стыковку в разных (смещенных друг относительно друга) плоскостях с перепадом, или рустовочным профилем или установкой разделителя. Данное требование не распространяется на росписи, выполняемые на фасаде.

7. При объемно-планировочном решении здания, предусматривающем устройство разновысотных частей здания с разностью высот более одного этажа, для нижележащей кровли необходимо выполнять проработку ее цветового решения, предусмотрев

применение цветных покрытий (засыпки, мембраны) с учётом визуального восприятия кровли из окон многоэтажных зданий.

4. Требования к отделочным и (или) строительным материалам объектов капитального строительства (материалы для отделки фасадов).

1. Общие рекомендации к отделочным и (или) строительным материалам:

1) выполнять первые этажи и цоколь из устойчивых к атмосферным явлениям, вандалостойких и визуально привлекательных материалов;

2) предусматривать систему разрезки облицовочных панелей с учетом архитектурных решений и габаритов дверных и оконных проемов.

2. Материалы для применения в отделке (финишные материалы):

1) кровля, элементы кровли: фальцевая кровля, мягкая черепица, наливная кровля, мембрана, засыпка с фиксацией, сланцевая кровля, песчано-цементная черепица, керамическая черепица, светопрозрачные конструкции и другие износостойкие материалы (включая материалы, используемые для эксплуатируемой кровли);

2) цоколь: природный камень (гранит или аналог), клинкерный кирпич, полнотелый кирпич, керамогранит на клеевой основе, панели из бетонных композитов, бетон и другие износостойкие материалы;

3) стены: облицовочный кирпич (клинкерный, керамический), железобетонные стеновые панели, облицовочные навесные конструкции. В том числе подшивка нависающих частей, керамогранит, композит, архитектурный бетон, природный камень (гранит или аналог), металлокассеты (в том числе профилированные), аквапанель, HPL-панель, линейная панель и другие износостойкие материалы;

4) входные группы: светопрозрачные, вандалостойкие конструкции с применением алюминиевого и/или стального профиля со стеклопакетом (остекление не менее 60% дверного полотна, в том числе в составе витражных конструкций); материалы примыкания к светопрозрачным конструкциям должны быть выполнены из долговечных и вандалостойких материалов;

5) декоративные элементы: стеклофибробетон, природный камень (гранит или аналог), металл и другие износостойкие материалы;

6) материалы, используемые для создания произведений декоративно-прикладного искусства панно должны соответствовать требованиям долговечности, ремонтпригодности, экономичности в эксплуатации.

3. При отделке фасадов не допускается:

1) применение керамогранита с креплением на видимых клямерах в отделке фасадов первых и вторых этажей;

2) опирание фасада навесного, оштукатуренного, фиброцементного, алюмокомпозитного без устройства цоколя на отметке земли; необходимо исключить примыкание элементов отделки к уровню грунта (отмостки);

3) использование сэндвич-панелей с открытым типом крепления (визуально заметные соединения панелей, видимые крепежные элементы (винты, дюбели, заклепки);

4. Запрещенные для применения в отделке (финишные материалы) материалы:

1) бетонные блоки без финишной отделки;

2) фасад: сотовый или профилированный поликарбонат, профлист, металлический и пластиковый сайдинг, цветная и тонирующая самоклеющаяся пленка, сэндвич-панель с открытым типом крепления;

3) цоколь: фиброцементные панели, металлокассеты, сэндвич-панели, профлист, вентфасад с облицовкой керамогранитом или плиткой;

4) первый этаж, входные группы, витражные конструкции: поливинилхлорид (ПВХ).

5. Не рекомендуется в облицовке фасада использование технологии оштукатуривания. В случае использования рекомендуется применение только штукатурки, тонированной в массе, при этом общая площадь оштукатуренных поверхностей не может быть более 50% от общей площади поверхностей здания.

6. Не рекомендуется сопряжение в одной плоскости поверхностей с различными отделочными материалами без раскреповки (за исключением мозаичных панно).

5. Требования к размещению технического и инженерного оборудования на фасадах и кровлях объектов капитального строительства (перечисление технических устройств (в том числе вентиляции и кондиционирования воздуха, газоснабжения, освещения, связи, видеонаблюдения) и приемов улучшения декоративных качеств фасадов объектов капитального строительства при размещении такого оборудования).

1. При размещении всех видов инженерных систем на визуально воспринимаемых поверхностях фасадов (в том числе на кровле) объектов нежилого назначения необходимо предлагать мероприятия по их визуальному сокрытию и гармоничной интеграции в общий объем здания.

2. Исключить размещение инженерного оборудования на декоративных элементах здания.

3. Предусмотреть обустройство специальных архитектурных элементов (мест размещения) для наружных блоков кондиционеров (ниши, наружные корзины с декоративными экранами) без выведения элементов электрооборудования на наружные плоскости стен (отсутствие сопровождающей проводки на плоскости фасадов).

6. Требования к подсветке фасадов объектов капитального строительства (перечисление архитектурных приемов внешнего освещения их фасадов и цветов, а также оттенков такого освещения с указанием палитры).

1. При формировании внешнего облика зданий, необходимо предусмотреть:

а) освещение входной группы (фасадные светильники, встроенная подсветка и иные);

б) освещение домовых знаков в темное время суток.

Статья 45.6 Требования к архитектурно-градостроительному облику объектов религиозного назначения

Основные принципы формирования архитектурно-градостроительного облика объектов.

1. При формировании внешнего облика зданий руководствоваться принципами сомасштабности, ансамблевости и гармонии, обеспечивая интеграцию в сложившуюся градостроительную ситуацию (необходимо учитывать характер, структуру и стилистические особенности окружающей застройки и ландшафта).

Архитектурный облик объекта должен быть подчинен единому стилистическому решению. Дизайн отдельных элементов должен подчиняться единому стилю всего объекта.

При выборе базового цвета отдавать предпочтение натуральным оттенкам и цветам. При выборе дополнительных и акцентных цветов необходимо обеспечить их гармоничное сочетание с базовым цветом.

2. Общие требования к отделочным и (или) строительным материалам:

1) применять долговечные, износостойкие, ремонтпригодные материалы (учитывать дальнейшую эксплуатацию);

2) выполнять первые этажи и цоколь из устойчивых к атмосферным явлениям, вандалостойких и визуально привлекательных материалов;

3) предусматривать систему разрезки облицовочных панелей с учетом архитектурных решений и габаритов дверных и оконных проемов.

3. Материалы для применения в отделке (финишные материалы):

1) кровля, элементы кровли: фальцевая кровля, мягкая черепица, наливная кровля, мембрана, засыпка с фиксацией, сланцевая кровля, песчано-цементная черепица, керамическая черепица, светопрозрачные конструкции и другие износостойкие материалы (включая материалы, используемые для эксплуатируемой кровли);

2) цоколь: природный камень (гранит или аналог), клинкерный кирпич, полнотелый кирпич, керамогранит на клеевой основе, панели из бетонных композитов, бетон и другие износостойкие материалы;

3) стены: облицовочный кирпич (клинкерный, керамический), железобетонные стеновые панели, облицовочные навесные конструкции. В том числе подшивка нависающих частей, керамогранит, композит, архитектурный бетон, природный камень (гранит или аналог), металлокассеты (в том числе профилированные), аквапанель, HPL-панель, линейная панель и другие износостойкие материалы;

4) входные группы: светопрозрачные, вандалостойкие конструкции с применением алюминиевого и/или стального профиля со стеклопакетом (остекление не менее 60% дверного полотна, в том числе в составе витражных конструкций); материалы примыкания к светопрозрачным конструкциям должны быть выполнены из долговечных и вандалостойких материалов;

5) декоративные элементы: стеклофибробетон, природный камень (гранит или аналог), металл и другие износостойкие материалы;

6) материалы, используемые для создания произведений декоративно-прикладного искусства панно должны соответствовать требованиям долговечности, ремонтпригодности, экономичности в эксплуатации.

1. Требования к объемно-пространственным характеристикам объектов капитального строительства (архитектурные решения объектов капитального строительства, определяющие их размер, форму, функциональное назначение и местоположение в границах земельного участка).

1. Размещение объектов капитального строительства (далее – объект) в границах земельного участка должно производиться с учетом реализации требований нормативов градостроительного проектирования Московской области (Постановление Правительства Московской области от 17.08.2015 N 713/30 «Об утверждении нормативов градостроительного проектирования Московской области»), а также правил благоустройства территории муниципального образования Московской области в части нормируемого комплекса элементов благоустройства и парковочных мест.

2. Требования к объемно-пространственным и архитектурным решениям:

1) требования к объемно-пространственным и архитектурным решениям входных групп:

а) основной вход (входы) в здание должен быть организован с уровня земли/в одном уровне с прилегающим твердым покрытием с учетом создания «безбарьерной среды», в случае обоснованной планировочной необходимости создания бастиона (стилобата) со ступенями, обеспечить не менее одного входа для маломобильных групп, в случае проведения реконструкции объекта капитального строительства допускается сохранение существующего уровня входа в здание, при условии обеспечения доступности для маломобильных групп;

б) главный вход в здание необходимо выявить (акцентировать), второстепенные входы (служебные, технические, эвакуационные) - нивелировать;

в) предусмотреть защиту от атмосферных осадков входных групп путем устройства козырьков (навесов, заглубления входных групп и т.д.) над каждым входом (устройство защиты от атмосферных осадков может не предусматриваться над эвакуационными выходами);

г) при устройстве козырьков (навесов) использовать безопорные конструкции, в случае обоснованной необходимости наличия опорных элементов в зоне главного входа (под козырьком (навесом)), предусмотреть их по массе соотносимыми нависающими над ними объемам, а также четное количество опорных элементов.

2. Требования к архитектурно-стилистическим характеристикам объектов капитального строительства (характеристики элементов фасадов, а также элементов иных наружных частей объектов капитального строительства и их характеристик).

1. При формировании внешнего облика зданий руководствоваться принципами сомасштабности, ансамблевости и гармонии, предусмотрев:

1) интеграцию в сложившуюся градостроительную ситуацию (необходимо учитывать характер, структуру и стилистические особенности окружающей застройки и ландшафта);

2) выявление функционального назначения проектируемого здания.

2. Требования к размещению, типоразмерам и стилистическим характеристикам светопрозрачных конструкций:

1) размещение светопрозрачных конструкций (оконные проемы, витражи) на фасаде должно быть обусловлено планировочными и композиционными решениями (недопустимо подчинение размещения оконных проемов только планировочным решениям без обоснования общей композиции фасада, учета тектоники здания).

3. В оформлении фасадов могут быть использованы произведения монументального и декоративно-прикладного искусства.

4. Требования к архитектурно-стилистическим характеристикам входных групп:

1) козырек (навес) главного входа должен визуально отличаться от второстепенных входов, при этом должен подчиняться единому стилю объекта;

2) устройство козырьков (навесов) над всеми входными группами должно быть выполнено с учетом стилистической взаимосвязки с фасадными решениями.

5. Требования к архитектурно-стилистическим характеристикам элементов благоустройства:

- элементы благоустройства территории (ограждение, уличная мебель и т.д.) рекомендуется выполнять в увязке с общим стилистическим и колористическим решением объекта.

6. Требования к архитектурно-стилистическим характеристикам системы навигации:

1) рекомендуется формировать комплексную систему навигации и информационного обеспечения с учетом масштаба и качества шрифтовых композиций, элементов инфографики, а также мест их размещения во взаимосвязке с общим стилистическим и композиционным решением фасадов здания.

3. Требования к цветовым решениям объектов капитального строительства (цвета и оттенки, используемые для отделки фасадов с указанием палитры).

1. Общие рекомендации к цветовым решениям:

1) цветовое решение должно быть обосновано и выполнено во взаимной увязке с композиционными решениями здания, тектоникой объема, оконными проемами;

2) при разработке цветовых решений необходимо:

а) избегать соотношения цветов на фасаде в пропорции 1:1; должен быть основной, базовый цвет и дополнительные, акцентные цвета;

б) руководствоваться принципом гармоничного сочетания с окружающей застройкой территории;

в) исключить случайное использование цвета; учитывать, что цветовые акценты выявляют объемно-пластические свойства объектов;

2. При выборе цветовых решений оконных, витражных, дверных переплетов использовать белый цвет (RAL 9010, 9016, 9003, 9001 или аналоги из иных цветовых палитр) только в случае его обоснования архитектурно-художественным решением.

3. В качестве базового цвета не рекомендуется применять оттенки открытой и агрессивной цветовой гаммы, которые будут доминировать и разрушать общую композицию объема.

4. При выборе цветовых решений, необходимо учитывать, что при использовании технологии оштукатуривания возможно использование только светлых, разбеленных, натуральных оттенков и цветов, в целях предупреждения выгорания в процессе эксплуатации.

5. Рекомендуется исключить визуальное восприятие крепежных изделий; в случае их наличия, выполнить крепежные изделия с учетом цвета основных элементов.

6. При использовании двух и более цветов штукатурки обеспечивать их стыковку в разных (смещенных друг относительно друга) плоскостях с перепадом, или рустовочным профилем или установкой разделителя. Данное требование не распространяется на росписи, выполняемые на фасаде.

7. При объемно-планировочном решении здания, предусматривающем устройство разновысотных частей здания с разностью высот более одного этажа, для нижележащей кровли необходимо выполнять проработку ее цветового решения, предусмотрев применение цветных покрытий (засыпки, мембраны) с учётом визуального восприятия кровли из окон многоэтажных зданий.

4. Требования к отделочным и (или) строительным материалам объектов капитального строительства (материалы для отделки фасадов).

1. Общие рекомендации к отделочным и (или) строительным материалам:

1) выполнять первые этажи и цоколь из устойчивых к атмосферным явлениям, вандалостойких и визуально привлекательных материалов;

2) предусматривать систему разрезки облицовочных панелей с учетом архитектурных решений и габаритов дверных и оконных проемов.

2. Материалы для применения в отделке (финишные материалы):

1) кровля, элементы кровли: фальцевая кровля, мягкая черепица, наливная кровля, мембрана, засыпка с фиксацией, сланцевая кровля, песчано-цементная черепица, керамическая черепица, светопрозрачные конструкции и другие износостойкие материалы (включая материалы, используемые для эксплуатируемой кровли);

2) цоколь: природный камень (гранит или аналог), клинкерный кирпич, полнотелый кирпич, керамогранит на клеевой основе, панели из бетонных композитов, бетон и другие износостойкие материалы;

3) стены: облицовочный кирпич (клинкерный, керамический), железобетонные стеновые панели, облицовочные навесные конструкции. В том числе подшивка нависающих частей, керамогранит, композит, архитектурный бетон, природный камень (гранит или аналог), металлокассеты (в том числе профилированные), аквапанель, HPL-панель, линейная панель и другие износостойкие материалы;

4) входные группы: светопрозрачные, вандалостойкие конструкции с применением алюминиевого и/или стального профиля со стеклопакетом (остекление не менее 60% дверного полотна, в том числе в составе витражных конструкций); материалы примыкания к светопрозрачным конструкциям должны быть выполнены из долговечных и вандалостойких материалов;

5) декоративные элементы: стеклофибробетон, природный камень (гранит или аналог), металл и другие износостойкие материалы;

6) материалы, используемые для создания произведений декоративно-прикладного искусства панно должны соответствовать требованиям долговечности, ремонтпригодности, экономичности в эксплуатации.

3. При отделке фасадов не допускается:

1) применение керамогранита с креплением на видимых клямерах в отделке фасадов первых и вторых этажей;

2) опирание фасада навесного, оштукатуренного, фиброцементного, алюмокомпозитного без устройства цоколя на отметке земли; необходимо исключить примыкание элементов отделки к уровню грунта (отмостки);

3) использование сэндвич-панелей с открытым типом крепления (визуально заметные соединения панелей, видимые крепежные элементы (винты, дюбели, заклепки);

4) сопряжение в одной плоскости поверхностей с различными отделочными материалами без раскреповки (за исключением мозаичных панно).

4. Запрещенные для применения в отделке (финишные материалы) материалы:

1) бетонные блоки без финишной отделки;

2) фасад: сотовый или профилированный поликарбонат, профлист, металлический и пластиковый сайдинг, цветная и тонирующая самоклеющаяся пленка, сэндвич-панель с открытым типом крепления;

3) цоколь: фиброцементные панели, металлокассеты, сэндвич-панели, профлист, вентфасад с облицовкой керамогранитом или плиткой;

4) первый этаж, входные группы, витражные конструкции: поливинилхлорид (ПВХ).

5. Не рекомендуется в облицовке фасада использование технологии оштукатуривания. В случае использования рекомендуется применение только штукатурки, тонированной в массе.

6. Не рекомендуется сопряжение в одной плоскости поверхностей с различными отделочными материалами без раскреповки (за исключением мозаичных панно).

5. Требования к размещению технического и инженерного оборудования на фасадах и кровлях объектов капитального строительства (перечисление технических устройств (в том числе вентиляции и кондиционирования воздуха, газоснабжения, освещения, связи, видеонаблюдения) и приемов улучшения декоративных качеств фасадов объектов капитального строительства при размещении такого оборудования).

1. При размещении всех видов инженерных систем на визуально воспринимаемых поверхностях фасадов (в том числе на кровле) объектов нежилого назначения необходимо предлагать мероприятия по их визуальному сокрытию и гармоничной интеграции в общий объем здания.

2. Исключить размещение инженерного оборудования на декоративных элементах здания.

3. Предусмотреть обустройство специальных архитектурных элементов (мест размещения) для наружных блоков кондиционеров (ниши, наружные корзины с декоративными экранами) без выведения элементов электрооборудования на наружные плоскости стен (отсутствие сопровождающей проводки на плоскости фасадов).

6. Требования к подсветке фасадов объектов капитального строительства (перечисление архитектурных приемов внешнего освещения их фасадов и цветов, а также оттенков такого освещения с указанием палитры).

1. При формировании внешнего облика зданий, необходимо предусмотреть:

а) освещение входной группы (фасадные светильники, встроенная подсветка и иные);

б) освещение домовых знаков в темное время суток.

Статья 45.7 Требования к архитектурно-градостроительному облику объектов физической культуры и спорта

Основные принципы формирования архитектурно-градостроительного облика объектов.

1. При формировании внешнего облика зданий руководствоваться принципами сомасштабности, ансамблевости и гармонии, обеспечивая интеграцию в сложившуюся градостроительную ситуацию (необходимо учитывать характер, структуру и стилистические особенности окружающей застройки и ландшафта).

Архитектурный облик объекта должен быть подчинен единому стилистическому решению. Дизайн отдельных элементов должен подчиняться единому стилю всего объекта.

При выборе базового цвета отдавать предпочтение натуральным оттенкам и цветам. При выборе дополнительных и акцентных цветов необходимо обеспечить их гармоничное сочетание с базовым цветом.

2. Общие требования к отделочным и (или) строительным материалам:

1) применять долговечные, износостойкие, ремонтпригодные материалы (учитывать дальнейшую эксплуатацию);

2) выполнять первые этажи и цоколь из устойчивых к атмосферным явлениям, вандалостойких и визуально привлекательных материалов;

3) предусматривать систему разрезки облицовочных панелей с учетом архитектурных решений и габаритов дверных и оконных проемов.

3. Материалы для применения в отделке (финишные материалы):

1) кровля, элементы кровли: фальцевая кровля, мягкая черепица, наливная кровля, мембрана, засыпка с фиксацией, сланцевая кровля, песчано-цементная черепица, керамическая черепица, бетонная и керамическая плитка, природный камень (гранит или аналог), озелененная кровля, светопрозрачные конструкции и другие износостойкие материалы (включая материалы, используемые для эксплуатируемой кровли);

2) цоколь: природный камень (гранит или аналог), клинкерный кирпич, полнотельный кирпич, керамогранит на клеевой основе, панели из бетонных композитов, бетон и другие износостойкие материалы;

3) стены: облицовочный кирпич (клинкерный, керамический), железобетонные стеновые панели, облицовочные навесные конструкции. В том числе подшивка нависающих частей, керамогранит, композит, архитектурный бетон, природный камень (гранит или аналог), металлокассеты (в том числе профилированные), аквапанель, HPL-панель, линейная панель и другие износостойкие материалы;

4) входные группы: светопрозрачные, вандалостойкие конструкции с применением алюминиевого и/или стального профиля со стеклопакетом (остекление не менее 60% дверного полотна, в том числе в составе витражных конструкций); материалы примыкания к светопрозрачным конструкциям должны быть выполнены из долговечных и вандалостойких материалов;

5) декоративные элементы: стеклофибробетон, природный камень, металл и другие износостойкие материалы;

6) материалы, используемые для создания произведений декоративно-прикладного искусства панно должны соответствовать требованиям долговечности, ремонтпригодности, экономичности в эксплуатации.

1. Требования к объемно-пространственным характеристикам объектов капитального строительства (архитектурные решения объектов капитального строительства, определяющие их размер, форму, функциональное назначение и местоположение в границах земельного участка).

1. Размещение объектов капитального строительства (далее – объект) в границах земельного участка должно производиться с учетом реализации требований нормативов градостроительного проектирования Московской области (Постановление Правительства Московской области от 17.08.2015 N 713/30 «Об утверждении нормативов градостроительного проектирования Московской области»), а также правил благоустройства территории муниципального образования Московской области в части нормируемого комплекса элементов благоустройства и парковочных мест.

2. Требования к объемно-пространственным и архитектурным решениям:

1) требования к объемно-пространственным и архитектурным решениям входных групп:

а) основной вход (входы) в здание должен быть организован с уровня земли/в одном уровне с прилегающим твердым покрытием с учетом создания «безбарьерной среды», в случае проведения реконструкции объекта капитального строительства допускается сохранение существующего уровня входа в здание, при условии обеспечения доступности для маломобильных групп;

б) главный вход в здание необходимо выявить (акцентировать), второстепенные входы (служебные, технические, эвакуационные) - нивелировать;

в) предусмотреть защиту от атмосферных осадков входных групп путем устройства козырьков (навесов, заглабления входных групп и т.д.) над каждым входом (устройство защиты от атмосферных осадков может не предусматриваться над эвакуационными выходами);

г) при устройстве козырьков (навесов) использовать безопорные конструкции, в случае обоснованной необходимости наличия опорных элементов в зоне главного входа (под козырьком (навесом)), предусмотреть их по массе соотносимыми нависающими над ними объемам, а также четное количество опорных элементов.

2. Требования к архитектурно-стилистическим характеристикам объектов капитального строительства (характеристики элементов фасадов, а также элементов иных наружных частей объектов капитального строительства и их характеристик).

1. При формировании внешнего облика зданий руководствоваться принципами сомасштабности, ансамблевости и гармонии, предусмотрев:

1) интеграцию в сложившуюся градостроительную ситуацию (необходимо учитывать характер, структуру и стилистические особенности окружающей застройки и ландшафта);

2) выявление функционального назначения проектируемого здания.

2. Требования к размещению, типоразмерам и стилистическим характеристикам светопрозрачных конструкций:

1) размещение светопрозрачных конструкций (оконные проемы, витражи) на фасаде должно быть обусловлено планировочными и композиционными решениями (недопустимо подчинение размещения оконных проемов только планировочным решениям без обоснования общей композиции фасада, учета тектоники здания);

2) при формировании облика объекта предусмотреть наибольший процент остекления в зальных помещениях (спортивные залы, фойе, зона главного входа и т.д.).

3. В оформлении фасадов могут быть использованы произведения монументального и декоративно-прикладного искусства.

4. Требования к архитектурно-стилистическим характеристикам входных групп:

1) козырек (навес) главного входа должен визуально отличаться от второстепенных входов, при этом должен подчиняться единому стилю объекта;

2) устройство козырьков (навесов) над всеми входными группами должно быть выполнено с учетом стилистической взаимоувязки с фасадными решениями.

5. Требования к архитектурно-стилистическим характеристикам элементов благоустройства:

- элементы благоустройства территории (ограждение, уличная мебель и т.д.) рекомендуется выполнять в увязке с общим стилистическим и колористическим решением объекта.

6. Требования к архитектурно-стилистическим характеристикам системы навигации:

1) рекомендуется формировать комплексную систему навигации и информационного обеспечения с учетом масштаба и качества шрифтовых композиций, элементов инфографики, а также мест их размещения во взаимоувязке с общим стилистическим и композиционным решением фасадов здания.

3. Требования к цветовым решениям объектов капитального строительства (цвета и оттенки, используемые для отделки фасадов с указанием палитры).

1. Общие рекомендации к цветовым решениям:
 - 1) цветное решение должно быть обосновано и выполнено во взаимной увязке с композиционными решениями здания, тектоникой объема, оконными проемами;
 - 2) при разработке цветовых решений необходимо:
 - а) избегать соотношения цветов на фасаде в пропорции 1:1; должен быть основной, базовый цвет и дополнительные, акцентные цвета;
 - б) руководствоваться принципом гармоничного сочетания с окружающей застройкой территории;
 - в) исключить случайное использование цвета; учитывать, что цветовые акценты выявляют объемно-пластические свойства объектов;
 2. При выборе цветовых решений оконных, витражных, дверных переплетов использовать белый цвет (RAL 9010, 9016, 9003, 9001 или аналоги из иных цветовых палитр) только в случае его обоснования архитектурно-художественным решением.
 3. В качестве базового цвета не рекомендуется применять оттенки открытой и агрессивной цветовой гаммы, которые будут доминировать и разрушать общую композицию объема.
 4. При выборе цветовых решений, необходимо учитывать, что при использовании технологии оштукатуривания возможно использование только светлых, разбеленных, натуральных оттенков и цветов, в целях предупреждения выгорания в процессе эксплуатации.
 5. Рекомендуется исключить визуальное восприятие крепежных изделий; в случае их наличия, выполнить крепежные изделия с учетом цвета основных элементов.
 6. При использовании двух и более цветов штукатурки обеспечивать их стыковку в разных (смещенных друг относительно друга) плоскостях с перепадом, или рустовочным профилем или установкой разделителя. Данное требование не распространяется на росписи, выполняемые на фасаде.
 7. При объемно-планировочном решении здания, предусматривающем устройство разновысотных частей здания с разностью высот более одного этажа, для нижележащей кровли необходимо выполнять проработку ее цветного решения, предусмотрев применение цветных покрытий (засыпки, мембраны) с учётом визуального восприятия кровли из окон многоэтажных зданий.

4. Требования к отделочным и (или) строительным материалам объектов капитального строительства (материалы для отделки фасадов).

1. Общие рекомендации к отделочным и (или) строительным материалам:
 - 1) выполнять первые этажи и цоколь из устойчивых к атмосферным явлениям, вандалостойких и визуально привлекательных материалов;
 - 2) предусматривать систему разрезки облицовочных панелей с учетом архитектурных решений и габаритов дверных и оконных проемов.
2. Материалы для применения в отделке (финишные материалы):
 - 1) кровля, элементы кровли: фальцевая кровля, мягкая черепица, наливная кровля, мембрана, засыпка с фиксацией, сланцевая кровля, песчано-цементная черепица, керамическая черепица, бетонная и керамическая плитка, природный камень (гранит или аналог), озелененная кровля, светопрозрачные конструкции и другие износостойкие материалы (включая материалы, используемые для эксплуатируемой кровли);

2) цоколь: природный камень (гранит или аналог), клинкерный кирпич, полнотелый кирпич, керамогранит на клеевой основе, панели из бетонных композитов, бетон и другие износостойкие материалы;

3) стены: облицовочный кирпич (клинкерный, керамический), железобетонные стеновые панели, облицовочные навесные конструкции. В том числе подшивка нависающих частей, керамогранит, композит, архитектурный бетон, природный камень (гранит или аналог), металлокассеты (в том числе профилированные), аквапанель, HPL-панель, линейная панель и другие износостойкие материалы;

4) входные группы: светопрозрачные, вандалостойкие конструкции с применением алюминиевого и/или стального профиля со стеклопакетом (остекление не менее 60% дверного полотна, в том числе в составе витражных конструкций); материалы примыкания к светопрозрачным конструкциям должны быть выполнены из долговечных и вандалостойких материалов;

5) декоративные элементы: стеклофибробетон, природный камень, металл и другие износостойкие материалы;

6) материалы, используемые для создания произведений декоративно-прикладного искусства панно должны соответствовать требованиям долговечности, ремонтпригодности, экономичности в эксплуатации.

3. При отделке фасадов не допускается:

1) применение керамогранита с креплением на видимых клямерах в отделке фасадов первых и вторых этажей;

2) опирание фасада навесного, оштукатуренного, фиброцементного, алюмокомпозитного без устройства цоколя на отметке земли; необходимо исключить примыкание элементов отделки к уровню грунта (отмостки);

3) использование сэндвич-панелей с открытым типом крепления (визуально заметные соединения панелей, видимые крепежные элементы (винты, дюбели, заклепки).

4. Запрещенные для применения в отделке (финишные материалы) материалы:

1) бетонные блоки без финишной отделки;

2) фасад: сотовый или профилированный поликарбонат, профлист, металлический и пластиковый сайдинг, цветная и тонирующая самоклеющаяся пленка, сэндвич-панель с открытым типом крепления;

3) цоколь: фиброцементные панели, металлокассеты, сэндвич-панели, профлист, вентфасад с облицовкой керамогранитом или плиткой;

4) первый этаж, входные группы, витражные конструкции: поливинилхлорид (ПВХ).

5. Не рекомендуется в облицовке фасада использование технологии оштукатуривания. В случае использования рекомендуется применение только штукатурки, тонированной в массе, при этом общая площадь оштукатуренных поверхностей не может быть более 50% от общей площади поверхностей здания.

6. Не рекомендуется сопряжение в одной плоскости поверхностей с различными отделочными материалами без раскреповки (за исключением мозаичных панно).

5. Требования к размещению технического и инженерного оборудования на фасадах и кровлях объектов капитального строительства (перечисление технических устройств (в том числе вентиляции и кондиционирования воздуха, газоснабжения, освещения, связи, видеонаблюдения) и приемов улучшения

декоративных качеств фасадов объектов капитального строительства при размещении такого оборудования.

1. При размещении всех видов инженерных систем на визуально воспринимаемых поверхностях фасадов (в том числе на кровле) объектов нежилого назначения необходимо предлагать мероприятия по их визуальному сокрытию и гармоничной интеграции в общий объем здания.

2. Исключить размещение инженерного оборудования на декоративных элементах здания.

3. Предусмотреть обустройство специальных архитектурных элементов (мест размещения) для наружных блоков кондиционеров (ниши, наружные корзины с декоративными экранами) без выведения элементов электрооборудования на наружные плоскости стен (отсутствие сопровождающей проводки на плоскости фасадов).

6. Требования к подсветке фасадов объектов капитального строительства (перечисление архитектурных приемов внешнего освещения их фасадов и цветов, а также оттенков такого освещения с указанием палитры).

1. При формировании внешнего облика зданий, необходимо предусмотреть:

а) освещение входной группы (фасадные светильники, встроенная подсветка и иные);

б) освещение домовых знаков в темное время суток.

Статья 45.8 Требования к архитектурно-градостроительному облику объектов торгового, развлекательного, досугового назначения

Основные принципы формирования архитектурно-градостроительного облика объектов.

1. При формировании внешнего облика зданий руководствоваться принципами сомасштабности, ансамблевости и гармонии, обеспечивая интеграцию в сложившуюся градостроительную ситуацию (необходимо учитывать характер, структуру и стилистические особенности окружающей застройки и ландшафта).

Архитектурный облик объекта должен быть подчинен единому стилистическому решению. Дизайн отдельных элементов должен подчиняться единому стилю всего объекта.

При выборе базового цвета отдавать предпочтение натуральным оттенкам и цветам. При выборе дополнительных и акцентных цветов необходимо обеспечить их гармоничное сочетание с базовым цветом.

2. Общие требования к отделочным и (или) строительным материалам:

1) применять долговечные (со сроком службы не менее 10 лет), ремонтпригодные материалы (учитывать дальнейшую эксплуатацию);

2) выполнять первые этажи и цоколь из устойчивых к атмосферным явлениям, вандалостойких и визуально привлекательных материалов;

3) предусматривать систему разрезки облицовочных панелей с учетом архитектурных решений и габаритов дверных и оконных проемов.

3. Материалы для применения в отделке (финишные материалы):

1) кровля, элементы кровли: фальцевая кровля, мягкая черепица, наливная кровля, мембрана, засыпка с фиксацией, сланцевая кровля, песчано-цементная черепица, керамическая черепица, бетонная и керамическая плитка, природный камень (гранит или

аналог), озелененная кровля, светопрозрачные конструкции и другие долговечные материалы (включая материалы, используемые для эксплуатируемой кровли);

2) цоколь: природный камень (гранит или аналог), клинкерный кирпич, полнотельный кирпич, керамогранит на клеевой основе, панели из бетонных композитов, бетон и другие долговечные материалы;

3) стены: облицовочный кирпич (клинкерный, керамический), железобетонные стеновые панели, облицовочные навесные конструкции. В том числе подшивка нависающих частей, керамогранит, композит, архитектурный бетон, природный камень (гранит или аналог), металлокассеты (в том числе профилированные), аквапанель, НРL-панель, линейная панель и другие долговечные материалы;

4) входные группы: светопрозрачные, вандалостойкие конструкции с применением алюминиевого и/или стального профиля со стеклопакетом (остекление не менее 60% дверного полотна, в том числе в составе витражных конструкций); материалы примыкания к светопрозрачным конструкциям должны быть выполнены из долговечных и вандалостойких материалов;

5) декоративные элементы: стеклофибробетон, природный камень, металл и другие долговечные материалы;

6) материалы, используемые для создания произведений декоративно-прикладного искусства панно должны соответствовать требованиям долговечности, ремонтпригодности, экономичности в эксплуатации.

1. Требования к объемно-пространственным характеристикам объектов капитального строительства (архитектурные решения объектов капитального строительства, определяющие их размер, форму, функциональное назначение и местоположение в границах земельного участка).

1. Размещение объектов капитального строительства (далее – объект) в границах земельного участка должно производиться с учетом реализации требований нормативов градостроительного проектирования Московской области (Постановление Правительства Московской области от 17.08.2015 N 713/30 «Об утверждении нормативов градостроительного проектирования Московской области»), а также правил благоустройства территории муниципального образования Московской области в части нормируемого комплекса элементов благоустройства и парковочных мест.

2. Требования к объемно-пространственным и архитектурным решениям:

1) требования к объемно-пространственным и архитектурным решениям входных групп:

а) основной вход (входы) в здание должен быть организован с учетом создания «безбарьерной среды», в случае проведения реконструкции объекта капитального строительства допускается сохранение существующего уровня входа в здание, при условии обеспечения доступности для маломобильных групп, при наличии возможности – с уровня земли/в одном уровне с прилегающим твердым покрытием. (За исключением объектов с ВРИ 6.9 – склад, которым не предъявляются требования по доступу МГН);

б) главный вход в здание необходимо выявить (акцентировать), второстепенные входы (служебные, технические, эвакуационные) - нивелировать;

в) предусмотреть защиту от атмосферных осадков основной(-ых) входной(-ых) групп(ы) путем устройства козырьков (навесов, заглубления входных групп и т.д.) (устройство защиты от атмосферных осадков может не предусматриваться над эвакуационными выходами);

г) при устройстве козырьков (навесов) использовать безопорные конструкции, в случае обоснованной необходимости наличия опорных элементов в зоне главного входа (под козырьком (навесом)), предусмотреть их по массе соотносимыми нависающими над ними объемам, а также четное количество опорных элементов.

2. Требования к архитектурно-стилистическим характеристикам объектов капитального строительства (характеристики элементов фасадов, а также элементов иных наружных частей объектов капитального строительства и их характеристик).

1. При формировании внешнего облика зданий руководствоваться принципами сомасштабности, ансамблевости и гармонии, предусмотрев:

1) интеграцию в сложившуюся градостроительную ситуацию (необходимо учитывать характер, структуру и стилистические особенности окружающей застройки и ландшафта);

2) выявление функционального назначения проектируемого здания.

2. Требования к размещению, типоразмерам и стилистическим характеристикам светопрозрачных конструкций:

1) размещение светопрозрачных конструкций (оконные проемы, витражи) на фасаде должно быть обусловлено планировочными и композиционными решениями (недопустимо подчинение размещения оконных проемов только планировочным решениям без обоснования общей композиции фасада, учета тектоники здания).

3. В оформлении фасадов могут быть использованы произведения монументального и декоративно-прикладного искусства.

4. Требования к архитектурно-стилистическим характеристикам входных групп:

1) козырек (навес) главного входа должен визуально отличаться от второстепенных входов, при этом должен подчиняться единому стилю объекта;

2) устройство козырьков (навесов) над всеми входными группами должно быть выполнено с учетом стилистической взаимоувязки с фасадными решениями.

3. Требования к цветовым решениям объектов капитального строительства (цвета и оттенки, используемые для отделки фасадов с указанием палитры).

1. Общие рекомендации к цветовым решениям:

1) цветовое решение должно быть обосновано и выполнено во взаимной увязке с композиционными решениями здания, тектоникой объема, оконными проемами;

2) при разработке цветовых решений необходимо:

а) избегать соотношения цветов на фасаде в пропорции 1:1; должен быть основной, базовый цвет и дополнительные, акцентные цвета;

б) руководствоваться принципом гармоничного сочетания с окружающей застройкой территории;

в) исключить случайное использование цвета; учитывать, что цветовые акценты выявляют объемно-пластические свойства объектов;

2. В качестве базового цвета не рекомендуется применять оттенки открытой и агрессивной цветовой гаммы, которые будут доминировать и разрушать общую композицию объема.

3. При выборе цветовых решений, необходимо учитывать, что при использовании технологии оштукатуривания возможно использование только светлых, разбеленных, натуральных оттенков и цветов, в целях предупреждения выгорания в процессе эксплуатации. В случае применения штукатурки иных оттенков необходимо обоснование и обеспечение сохранности цвета в течение всего срока службы примененной штукатурки.

4. Рекомендуется исключить визуальное восприятие крепежных изделий; в случае их наличия, выполнить крепежные изделия с учетом цвета основных элементов.

5. При использовании двух и более цветов штукатурки обеспечивать их стыковку в разных (смещенных друг относительно друга) плоскостях с перепадом, или рустовочным профилем или установкой разделителя. Данное требование не распространяется на росписи, выполняемые на фасаде.

6. При объемно-планировочном решении здания, предусматривающем устройство разновысотных частей здания с разностью высот более одного этажа, для нижележащей кровли необходимо выполнять проработку ее цветового решения, предусмотрев применение цветных покрытий (засыпки, мембраны) с учётом визуального восприятия кровли из окон многоэтажных зданий.

4. Требования к отделочным и (или) строительным материалам объектов капитального строительства (материалы для отделки фасадов).

1. Общие рекомендации к отделочным и (или) строительным материалам:

1) выполнять первые этажи и цоколь из устойчивых к атмосферным явлениям, вандалостойких и визуально привлекательных материалов;

2) предусматривать систему разрезки облицовочных панелей с учетом архитектурных решений и габаритов дверных и оконных проемов.

2. Материалы для применения в отделке (финишные материалы):

1) кровля, элементы кровли: фальцевая кровля, мягкая черепица, наливная кровля, мембрана, засыпка с фиксацией, сланцевая кровля, песчано-цементная черепица, керамическая черепица, бетонная и керамическая плитка, природный камень (гранит или аналог), озелененная кровля, светопрозрачные конструкции и другие долговечные материалы (включая материалы, используемые для эксплуатируемой кровли);

2) цоколь: природный камень (гранит или аналог), клинкерный кирпич, полнотелый кирпич, керамогранит на клеевой основе, панели из бетонных композитов, бетон и другие долговечные материалы;

3) стены: облицовочный кирпич (клинкерный, керамический), железобетонные стеновые панели, облицовочные навесные конструкции. В том числе подшивка нависающих частей, керамогранит, композит, архитектурный бетон, природный камень (гранит или аналог), металлокассеты (в том числе профилированные), аквапанель, НРЛ-панель, линейная панель и другие долговечные материалы;

4) входные группы: светопрозрачные, вандалостойкие конструкции с применением алюминиевого и/или стального профиля со стеклопакетом (остекление не менее 60% дверного полотна, в том числе в составе витражных конструкций); материалы примыкания к светопрозрачным конструкциям должны быть выполнены из долговечных и вандалостойких материалов;

5) декоративные элементы: стеклофибробетон, природный камень, металл и другие долговечные материалы;

6) материалы, используемые для создания произведений декоративно-прикладного искусства панно должны соответствовать требованиям долговечности, ремонтпригодности, экономичности в эксплуатации.

3. При отделке фасадов не допускается:

1) применение керамогранита с креплением на видимых клямерах в отделке фасадов первых и вторых этажей;

2) опирание фасада навесного, оштукатуренного, фиброцементного, алюмокомпозитного без устройства цоколя на отметке земли; необходимо исключить примыкание элементов отделки к уровню грунта (отмостки);

3) использование сэндвич-панелей с открытым типом крепления (визуально заметные соединения панелей, видимые крепежные элементы (винты, дюбели, заклепки).

4. Запрещенные для применения в отделке (финишные материалы) материалы:

1) бетонные блоки без финишной отделки;

2) фасад: сотовый или профилированный поликарбонат, профлист, металлический и пластиковый сайдинг, цветная и тонирующая самоклеющаяся пленка, сэндвич-панель с открытым типом крепления.

Возможно при условии отсутствия визуализации с автомобильных трасс, общественных трасс, общественных пространств и жилой застройки для производственных и складских объектов: профлист (при обеспечении визуальной привлекательности, долговечности, сэндвич-панель с применением нащельников без видимых крепежей).

3) цоколь: фиброцементные панели (на подсистеме – в составе вентфасада), металлокассеты, сэндвич-панели, профлист, вентфасад с облицовкой керамогранитом или плиткой;

5. Не рекомендуется в облицовке фасада использование технологии оштукатуривания. В случае использования рекомендуется применение только штукатурки, тонированной в массе, при этом общая площадь оштукатуренных поверхностей не может быть более 50% от общей площади поверхностей здания.

6. Не рекомендуется сопряжение в одной плоскости поверхностей с различными отделочными материалами без раскрепки (за исключением мозаичных панно).

5. Требования к размещению технического и инженерного оборудования на фасадах и кровлях объектов капитального строительства (перечисление технических устройств (в том числе вентиляции и кондиционирования воздуха, газоснабжения, освещения, связи, видеонаблюдения) и приемов улучшения декоративных качеств фасадов объектов капитального строительства при размещении такого оборудования.

1. Исключить размещение инженерного оборудования на декоративных элементах здания.

2. Предусмотреть обустройство специальных архитектурных элементов (мест размещения) для наружных блоков кондиционеров (ниши, наружные корзины с декоративными экранами) без выведения элементов электрооборудования на наружные плоскости стен (отсутствие сопровождающей проводки на плоскости фасадов).

6. Требования к подсветке фасадов объектов капитального строительства (перечисление архитектурных приемов внешнего освещения их фасадов и цветов, а также оттенков такого освещения с указанием палитры).

1. При формировании внешнего облика зданий, необходимо предусмотреть:

а) освещение входной группы;

б) освещение домовых знаков в темное время суток.

Статья 45.9 Требования к архитектурно-градостроительному облику объектов гостиничного обслуживания

Основные принципы формирования архитектурно-градостроительного облика объектов.

1. При формировании внешнего облика зданий руководствоваться принципами сомасштабности, ансамблевости и гармонии, обеспечивая интеграцию в сложившуюся градостроительную ситуацию (необходимо учитывать характер, структуру и стилистические особенности окружающей застройки и ландшафта).

Архитектурный облик объекта должен быть подчинен единому стилистическому решению. Дизайн отдельных элементов должен подчиняться единому стилю всего объекта.

При выборе базового цвета отдавать предпочтение натуральным оттенкам и цветам. При выборе дополнительных и акцентных цветов необходимо обеспечить их гармоничное сочетание с базовым цветом.

2. Общие требования к отделочным и (или) строительным материалам:

1) применять долговечные, износостойкие, ремонтпригодные материалы (учитывать дальнейшую эксплуатацию);

2) выполнять первые этажи и цоколь из устойчивых к атмосферным явлениям, вандалостойких и визуально привлекательных материалов;

3) предусматривать систему разрезки облицовочных панелей с учетом архитектурных решений и габаритов дверных и оконных проемов.

3. Материалы для применения в отделке (финишные материалы):

1) кровля, элементы кровли: фальцевая кровля, мягкая черепица, наливная кровля, мембрана, засыпка с фиксацией, сланцевая кровля, песчано-цементная черепица, керамическая черепица, светопрозрачные конструкции и другие износостойкие материалы (включая материалы, используемые для эксплуатируемой кровли);

2) цоколь: природный камень (гранит или аналог), клинкерный кирпич, полнотелый кирпич, керамогранит на клеевой основе, панели из бетонных композитов, бетон и другие износостойкие материалы;

3) стены: облицовочный кирпич (клинкерный, керамический), железобетонные стеновые панели, облицовочные навесные конструкции. В том числе подшивка нависающих частей, керамогранит, композит, архитектурный бетон, природный камень (гранит или аналог), металлокассеты (в том числе профилированные), аквапанель, HPL-панель, линейная панель и другие износостойкие материалы;

4) входные группы: светопрозрачные, вандалостойкие конструкции с применением алюминиевого и/или стального профиля со стеклопакетом (остекление не менее 60% дверного полотна, в том числе в составе витражных конструкций); материалы примыкания к светопрозрачным конструкциям должны быть выполнены из долговечных и вандалостойких материалов;

5) закрытие нижней части (метровой зоны) балкона/лоджии при сплошном остеклении: стемалит, стекло, тонированное в массе в заводских условиях, декоративная решетка, материал основной поверхности фасада и другие износостойкие материалы;

6) декоративные элементы: стеклофибробетон, природный камень (гранит или аналог), металл и другие износостойкие материалы;

7) материалы, используемые для создания произведений декоративно-прикладного искусства панно должны соответствовать требованиям долговечности, ремонтпригодности, экономичности в эксплуатации.

4. При формировании внешнего облика зданий исключить применение типологических приемов характерных для объектов жилого назначения.

1. Требования к объемно-пространственным характеристикам объектов капитального строительства (архитектурные решения объектов капитального строительства, определяющие их размер, форму, функциональное назначение и местоположение в границах земельного участка).

1. Размещение объектов капитального строительства (далее – объект) в границах земельного участка должно производиться с учетом реализации требований нормативов градостроительного проектирования Московской области (Постановление Правительства Московской области от 17.08.2015 N 713/30 «Об утверждении нормативов градостроительного проектирования Московской области»), а также правил благоустройства территории муниципального образования Московской области в части нормируемого комплекса элементов благоустройства и парковочных мест.

2. Требования к объемно-пространственным и архитектурным решениям:

1) требования к объемно-пространственным и архитектурным решениям входных групп:

а) основной вход (входы) в здание должен быть организован с уровня земли/в одном уровне с прилегающим твердым покрытием с учетом создания «безбарьерной среды», в случае проведения реконструкции объекта капитального строительства допускается сохранение существующего уровня входа в здание, при условии обеспечения доступности для маломобильных групп;

б) главный вход в здание необходимо выявить (акцентировать), второстепенные входы (служебные, технические, эвакуационные) - нивелировать;

в) предусмотреть защиту от атмосферных осадков входных групп путем устройства козырьков (навесов, заглубления входных групп и т.д.) над каждым входом (устройство защиты от атмосферных осадков может не предусматриваться над эвакуационными выходами);

г) при устройстве козырьков (навесов) использовать безопорные конструкции, в случае обоснованной необходимости наличия опорных элементов в зоне главного входа (под козырьком (навесом)), предусмотреть их по массе соотносимыми нависающими над ними объемам, а также четное количество опорных элементов.

2. Требования к архитектурно-стилистическим характеристикам объектов капитального строительства (характеристики элементов фасадов, а также элементов иных наружных частей объектов капитального строительства и их характеристик).

1. При формировании внешнего облика зданий руководствоваться принципами сомасштабности, ансамблевости и гармонии, предусмотрев:

1) интеграцию в сложившуюся градостроительную ситуацию (необходимо учитывать характер, структуру и стилистические особенности окружающей застройки и ландшафта);

2) выявление функционального назначения проектируемого здания.

2. Требования к размещению, типоразмерам и стилистическим характеристикам светопрозрачных конструкций:

1) размещение светопрозрачных конструкций (оконные проемы, витражи) на фасаде должно быть обусловлено планировочными и композиционными решениями (недопустимо подчинение размещения оконных проемов только планировочным решениям без обоснования общей композиции фасада, учета тектоники здания).

2) при формировании облика объекта в зоне главного входа 1 этажа предусмотреть наибольший процент остекления в общественных помещениях (зона главного входа, холл и т.д.).

3. В оформлении фасадов могут быть использованы произведения монументального и декоративно-прикладного искусства.

4. Требования к архитектурно-стилистическим характеристикам входных групп:

1) козырек (навес) главного входа должен визуально отличаться от второстепенных входов, при этом должен подчиняться единому стилю объекта;

2) устройство козырьков (навесов) над всеми входными группами должно быть выполнено с учетом стилистической взаимоувязки с фасадными решениями.

5. Требования к архитектурно-стилистическим характеристикам элементов благоустройства:

- элементы благоустройства территории (ограждение, уличная мебель и т.д.) рекомендуется выполнять в увязке с общим стилистическим и колористическим решением объекта.

6. Требования к архитектурно-стилистическим характеристикам системы навигации:

1) рекомендуется формировать комплексную систему навигации и информационного обеспечения с учетом масштаба и качества шрифтовых композиций, элементов инфографики, а также мест их размещения во взаимоувязке с общим стилистическим и композиционным решением фасадов здания.

3. Требования к цветовым решениям объектов капитального строительства (цвета и оттенки, используемые для отделки фасадов с указанием палитры).

1. Общие рекомендации к цветовым решениям:

1) цветовое решение должно быть обосновано и выполнено во взаимной увязке с композиционными решениями здания, тектоникой объема, оконными проемами;

2) при разработке цветовых решений необходимо:

а) избегать соотношения цветов на фасаде в пропорции 1:1; должен быть основной, базовый цвет и дополнительные, акцентные цвета;

б) руководствоваться принципом гармоничного сочетания с окружающей застройкой территории;

в) исключить случайное использование цвета; учитывать, что цветовые акценты выявляют объемно-пластические свойства объектов;

2. При выборе цветовых решений оконных, витражных, дверных переплетов использовать белый цвет (RAL 9010, 9016, 9003, 9001 или аналоги из иных цветовых палитр) только в случае его обоснования архитектурно-художественным решением.

3. В качестве базового цвета не рекомендуется применять оттенки открытой и агрессивной цветовой гаммы, которые будут доминировать и разрушать общую композицию объема.

4. При выборе цветовых решений, необходимо учитывать, что при использовании технологии оштукатуривания возможно использование только светлых,

разбеленных, натуральных оттенков и цветов, в целях предупреждения выгорания в процессе эксплуатации.

5. Рекомендуется исключить визуальное восприятие крепежных изделий; в случае их наличия, выполнить крепежные изделия с учетом цвета основных элементов.

6. При использовании двух и более цветов штукатурки обеспечивать их стыковку в разных (смещенных друг относительно друга) плоскостях с перепадом, или рустовочным профилем или установкой разделителя. Данное требование не распространяется на росписи, выполняемые на фасаде.

7. При объемно-планировочном решении здания, предусматривающем устройство разновысотных частей здания с разностью высот более одного этажа, для нижележащей кровли необходимо выполнять проработку ее цветового решения, предусмотрев применение цветных покрытий (засыпки, мембраны) с учётом визуального восприятия кровли из окон многоэтажных зданий.

4. Требования к отделочным и (или) строительным материалам объектов капитального строительства (материалы для отделки фасадов).

1. Общие рекомендации к отделочным и (или) строительным материалам:

1) выполнять первые этажи и цоколь из устойчивых к атмосферным явлениям, вандалостойких и визуально привлекательных материалов;

2) предусматривать систему разрезки облицовочных панелей с учетом архитектурных решений и габаритов дверных и оконных проемов.

2. Материалы для применения в отделке (финишные материалы):

1) кровля, элементы кровли: фальцевая кровля, мягкая черепица, наливная кровля, мембрана, засыпка с фиксацией, сланцевая кровля, песчано-цементная черепица, керамическая черепица, светопрозрачные конструкции и другие износостойкие материалы (включая материалы, используемые для эксплуатируемой кровли);

2) цоколь: природный камень (гранит или аналог), клинкерный кирпич, полнотелый кирпич, керамогранит на клеевой основе, панели из бетонных композитов, бетон и другие износостойкие материалы;

3) стены: облицовочный кирпич (клинкерный, керамический), железобетонные стеновые панели, облицовочные навесные конструкции. В том числе подшивка нависающих частей, керамогранит, композит, архитектурный бетон, природный камень (гранит или аналог), металлокассеты (в том числе профилированные), аквапанель, HPL-панель, линейная панель и другие износостойкие материалы;

4) входные группы: светопрозрачные, вандалостойкие конструкции с применением алюминиевого и/или стального профиля со стеклопакетом (остекление не менее 60% дверного полотна, в том числе в составе витражных конструкций); материалы примыкания к светопрозрачным конструкциям должны быть выполнены из долговечных и вандалостойких материалов;

5) декоративные элементы: стеклофибробетон, природный камень (гранит или аналог), металл и другие износостойкие материалы;

6) материалы, используемые для создания произведений декоративно-прикладного искусства панно должны соответствовать требованиям долговечности, ремонтпригодности, экономичности в эксплуатации.

3. При отделке фасадов не допускается:

1) применение керамогранита с креплением на видимых клямерах в отделке фасадов первых и вторых этажей;

2) опирание фасада навесного, оштукатуренного, фиброцементного, алюмокомпозитного без устройства цоколя на отметке земли; необходимо исключить примыкание элементов отделки к уровню грунта (отмостки);

3) использование сэндвич-панелей с открытым типом крепления (визуально заметные соединения панелей, видимые крепежные элементы (винты, дюбели, заклепки);

4) сопряжение в одной плоскости поверхностей с различными отделочными материалами без раскреповки (за исключением мозаичных панно).

4. Запрещенные для применения в отделке (финишные материалы) материалы:

1) бетонные блоки без финишной отделки;

2) фасад: сотовый или профилированный поликарбонат, профлист, металлический и пластиковый сайдинг, цветная и тонирующая самоклеющаяся пленка, сэндвич-панель с открытым типом крепления;

3) цоколь: фиброцементные панели, металлокассеты, сэндвич-панели, профлист, вентфасад с облицовкой керамогранитом или плиткой;

4) первый этаж, входные группы, витражные конструкции: поливинилхлорид (ПВХ).

5. Не рекомендуется в облицовке фасада использование технологии оштукатуривания. В случае использования рекомендуется применение только штукатурки, тонированной в массе, при этом общая площадь оштукатуренных поверхностей не может быть более 50% от общей площади поверхностей здания.

6. Не рекомендуется сопряжение в одной плоскости поверхностей с различными отделочными материалами без раскреповки (за исключением мозаичных панно).

5. Требования к размещению технического и инженерного оборудования на фасадах и кровлях объектов капитального строительства (перечисление технических устройств (в том числе вентиляции и кондиционирования воздуха, газоснабжения, освещения, связи, видеонаблюдения) и приемов улучшения декоративных качеств фасадов объектов капитального строительства при размещении такого оборудования.

1. При размещении всех видов инженерных систем на визуально воспринимаемых поверхностях фасадов (в том числе на кровле) объектов нежилого назначения необходимо предлагать мероприятия по их визуальному сокрытию и гармоничной интеграции в общий объем здания.

2. Исключить размещение инженерного оборудования на декоративных элементах здания.

3. Предусмотреть обустройство специальных архитектурных элементов (мест размещения) для наружных блоков кондиционеров (ниши, наружные корзины с декоративными экранами) без выведения элементов электрооборудования на наружные плоскости стен (отсутствие сопровождающей проводки на плоскости фасадов).

6. Требования к подсветке фасадов объектов капитального строительства (перечисление архитектурных приемов внешнего освещения их фасадов и цветов, а также оттенков такого освещения с указанием палитры).

При формировании внешнего облика зданий, необходимо предусмотреть:

а) освещение входной группы (фасадные светильники, встроенная подсветка и иные);

б) освещение домовых знаков в темное время суток.

Статья 45.10 Требования к архитектурно-градостроительному облику объектов административно-делового назначения

Основные принципы формирования архитектурно-градостроительного облика объектов.

1. При формировании внешнего облика зданий руководствоваться принципами сомасштабности, ансамблевости и гармонии, обеспечивая интеграцию в сложившуюся градостроительную ситуацию (необходимо учитывать характер, структуру и стилистические особенности окружающей застройки и ландшафта).

Архитектурный облик объекта должен быть подчинен единому стилистическому решению. Дизайн отдельных элементов должен подчиняться единому стилю всего объекта.

При выборе базового цвета отдавать предпочтение натуральным оттенкам и цветам. При выборе дополнительных и акцентных цветов необходимо обеспечить их гармоничное сочетание с базовым цветом.

2. Общие требования к отделочным и (или) строительным материалам:

1) применять долговечные (со сроком службы не менее 10 лет), ремонтпригодные материалы (учитывать дальнейшую эксплуатацию);

2) выполнять первые этажи и цоколь из устойчивых к атмосферным явлениям, вандалостойких и визуально привлекательных материалов;

3) предусматривать систему разрезки облицовочных панелей с учетом архитектурных решений и габаритов дверных и оконных проемов.

3. Материалы для применения в отделке (финишные материалы):

1) кровля, элементы кровли: фальцевая кровля, мягкая черепица, наливная кровля, мембрана, засыпка с фиксацией, сланцевая кровля, песчано-цементная черепица, керамическая черепица, светопрозрачные конструкции и другие долговечные материалы (включая материалы, используемые для эксплуатируемой кровли);

2) цоколь: природный камень (гранит или аналог), клинкерный кирпич, полнотелый кирпич, керамогранит на клеевой основе, панели из бетонных композитов, бетон и другие долговечные материалы;

3) стены: облицовочный кирпич (клинкерный, керамический), железобетонные стеновые панели, облицовочные навесные конструкции. В том числе подшивка нависающих частей, керамогранит, композит, архитектурный бетон, природный камень (гранит или аналог), металлокассеты (в том числе профилированные), аквапанель, HPL-панель, линейная панель и другие долговечные материалы;

4) входные группы: светопрозрачные, вандалостойкие конструкции с применением алюминиевого и/или стального профиля со стеклопакетом (остекление не менее 60% дверного полотна, в том числе в составе витражных конструкций); материалы примыкания к светопрозрачным конструкциям должны быть выполнены из долговечных и вандалостойких материалов;

5) декоративные элементы: стеклофибробетон, природный камень (гранит или аналог), металл и другие долговечные материалы;

6) материалы, используемые для создания произведений декоративно-прикладного искусства панно должны соответствовать требованиям долговечности, ремонтпригодности, экономичности в эксплуатации.

1. Требования к объемно-пространственным характеристикам объектов капитального строительства (архитектурные решения объектов капитального строительства, определяющие их размер, форму, функциональное назначение и местоположение в границах земельного участка).

1. Размещение объектов капитального строительства (далее – объект) в границах земельного участка должно производиться с учетом реализации требований нормативов градостроительного проектирования Московской области (Постановление Правительства Московской области от 17.08.2015 N 713/30 «Об утверждении нормативов градостроительного проектирования Московской области»), а также правил благоустройства территории муниципального образования Московской области в части нормируемого комплекса элементов благоустройства и парковочных мест.

2. Требования к объемно-пространственным и архитектурным решениям:

1) требования к объемно-пространственным и архитектурным решениям входных групп:

а) основной вход (входы) в здание должен быть организован с учетом создания «безбарьерной среды», в случае проведения реконструкции объекта капитального строительства допускается сохранение существующего уровня входа в здание (при условии обеспечения доступности для маломобильных групп), при наличии возможности – с уровня земли/в одном уровне с прилегающим твердым покрытием. (За исключением объектов с ВРИ 6.9 – склад, которым не предъявляются требования по доступу МГН);

б) главный вход в здание необходимо выявить (акцентировать), второстепенные входы (служебные, технические, эвакуационные) - нивелировать;

в) предусмотреть защиту от атмосферных осадков основной(-ых) входной(-ых) групп(ы) путем устройства козырьков (навесов, заглубления входных групп и т.д.) (устройство защиты от атмосферных осадков может не предусматриваться над эвакуационными выходами);

г) при устройстве козырьков (навесов) использовать безопорные конструкции, в случае обоснованной необходимости наличия опорных элементов в зоне главного входа (под козырьком (навесом)), предусмотреть их по массе соотносимыми нависающими над ними объемам, а также четное количество опорных элементов.

2. Требования к архитектурно-стилистическим характеристикам объектов капитального строительства (характеристики элементов фасадов, а также элементов иных наружных частей объектов капитального строительства и их характеристик).

1. При формировании внешнего облика зданий руководствоваться принципами сомасштабности, ансамблевости и гармонии, предусмотрев:

1) интеграцию в сложившуюся градостроительную ситуацию (необходимо учитывать характер, структуру и стилистические особенности окружающей застройки и ландшафта);

2) выявление функционального назначения проектируемого здания.

2. Требования к размещению, типоразмерам и стилистическим характеристикам светопрозрачных конструкций:

1) размещение светопрозрачных конструкций (оконные проемы, витражи) на фасаде должно быть обусловлено планировочными и композиционными решениями (недопустимо подчинение размещения оконных проемов только планировочным решениям без обоснования общей композиции фасада, учета тектоники здания).

3. Требования к архитектурно-стилистическим характеристикам входных групп:

1) козырек (навес) главного входа должен визуально отличаться от второстепенных входов, при этом должен подчиняться единому стилю объекта;

2) устройство козырьков (навесов) над всеми входными группами должно быть выполнено с учетом стилистической взаимоувязки с фасадными решениями.

3. Требования к цветовым решениям объектов капитального строительства (цвета и оттенки, используемые для отделки фасадов с указанием палитры).

1. Общие рекомендации к цветовым решениям:

1) цветовое решение должно быть обосновано и выполнено во взаимной увязке с композиционными решениями здания, тектоникой объема, оконными проемами;

2) при разработке цветовых решений необходимо:

а) избегать соотношения цветов на фасаде в пропорции 1:1; должен быть основной, базовый цвет и дополнительные, акцентные цвета;

б) руководствоваться принципом гармоничного сочетания с окружающей застройкой территории;

в) исключить случайное использование цвета; учитывать, что цветовые акценты выявляют объемно-пластические свойства объектов;

2. В качестве базового цвета не рекомендуется применять оттенки открытой и агрессивной цветовой гаммы, которые будут доминировать и разрушать общую композицию объема.

3. При выборе цветовых решений, необходимо учитывать, что при использовании технологии оштукатуривания возможно использование только светлых, разбеленных, натуральных оттенков и цветов, в целях предупреждения выгорания в процессе эксплуатации. В случае применения штукатурки иных оттенков необходимо обоснование и обеспечение сохранности цвета в течение всего срока службы примененной штукатурки.

4. Рекомендуется исключить визуальное восприятие крепежных изделий; в случае их наличия, выполнить крепежные изделия с учетом цвета основных элементов.

5. При использовании двух и более цветов штукатурки обеспечивать их стыковку в разных (смещенных друг относительно друга) плоскостях с перепадом, или рустовочным профилем или установкой разделителя. Данное требование не распространяется на росписи, выполняемые на фасаде.

6. При объемно-планировочном решении здания, предусматривающем устройство разновысотных частей здания с разностью высот более одного этажа, для нижележащей кровли необходимо выполнять проработку ее цветового решения, предусмотрев применение цветных покрытий (засыпки, мембраны) с учётом визуального восприятия кровли из окон многоэтажных зданий.

4. Требования к отделочным и (или) строительным материалам объектов капитального строительства (материалы для отделки фасадов).

1. Общие рекомендации к отделочным и (или) строительным материалам:

1) выполнять первые этажи и цоколь из устойчивых к атмосферным явлениям, вандалостойких и визуально привлекательных материалов;

2) предусматривать систему разрезки облицовочных панелей с учетом архитектурных решений и габаритов дверных и оконных проемов.

2. Материалы для применения в отделке (финишные материалы):

1) кровля, элементы кровли: фальцевая кровля, мягкая черепица, наливная кровля, мембрана, засыпка с фиксацией, сланцевая кровля, песчано-цементная черепица,

керамическая черепица, светопрозрачные конструкции и другие долговечные материалы (включая материалы, используемые для эксплуатируемой кровли);

2) цоколь: природный камень (гранит или аналог), клинкерный кирпич, полнотельный кирпич, керамогранит на клеевой основе, панели из бетонных композитов, бетон и другие долговечные материалы;

3) стены: облицовочный кирпич (клинкерный, керамический), железобетонные стеновые панели, облицовочные навесные конструкции. В том числе подшивка нависающих частей, керамогранит, композит, архитектурный бетон, природный камень (гранит или аналог), металлокассеты (в том числе профилированные), аквапанель, НРЛ-панель, линейная панель и другие долговечные материалы;

4) входные группы: светопрозрачные, вандалостойкие конструкции с применением алюминиевого и/или стального профиля со стеклопакетом (остекление не менее 60% дверного полотна, в том числе в составе витражных конструкций); материалы примыкания к светопрозрачным конструкциям должны быть выполнены из долговечных и вандалостойких материалов;

5) декоративные элементы: стеклофибробетон, природный камень (гранит или аналог), металл и другие долговечные материалы;

6) материалы, используемые для создания произведений декоративно-прикладного искусства панно должны соответствовать требованиям долговечности, ремонтпригодности, экономичности в эксплуатации.

3. При отделке фасадов не допускается:

1) применение керамогранита с креплением на видимых клямерах в отделке фасадов первых и вторых этажей;

2) опирание фасада навесного, оштукатуренного, фиброцементного, алюмокомпозитного без устройства цоколя на отметке земли; необходимо исключить примыкание элементов отделки к уровню грунта (отмостки);

3) использование сэндвич-панелей с открытым типом крепления (визуально заметные соединения панелей, видимые крепежные элементы (винты, дюбели, заклепки).

4. Запрещенные для применения в отделке (финишные материалы) материалы:

1) бетонные блоки без финишной отделки;

2) фасад: сотовый или профилированный поликарбонат, профлист, металлический и пластиковый сайдинг, цветная и тонирующая самоклеющаяся пленка, сэндвич-панель с открытым типом крепления.

Возможно при условии отсутствия визуализации с автомобильных трасс, общественных трасс, общественных пространств и жилой застройки для производственных и складских объектов: профлист (при обеспечении визуальной привлекательности, долговечности, сэндвич-панель с применением нащельников без видимых крепежей).

3) цоколь: фиброцементные панели (на подсистеме – в составе вентфасада), металлокассеты, сэндвич-панели, профлист, вентфасад с облицовкой керамогранитом или плиткой.

5. Не рекомендуется в облицовке фасада использование технологии оштукатуривания. В случае использования рекомендуется применение только штукатурки, тонированной в массе, при этом общая площадь оштукатуренных поверхностей не может быть более 50% от общей площади поверхностей здания.

6. Не рекомендуется сопряжение в одной плоскости поверхностей с различными отделочными материалами без раскреповки (за исключением мозаичных панно).

5. Требования к размещению технического и инженерного оборудования на фасадах и кровлях объектов капитального строительства (перечисление технических устройств (в том числе вентиляции и кондиционирования воздуха, газоснабжения, освещения, связи, видеонаблюдения) и приемов улучшения декоративных качеств фасадов объектов капитального строительства при размещении такого оборудования).

1. Исключить размещение инженерного оборудования на декоративных элементах здания.

2. Предусмотреть обустройство специальных архитектурных элементов (мест размещения) для наружных блоков кондиционеров (ниши, наружные корзины с декоративными экранами) без выведения элементов электрооборудования на наружные плоскости стен (отсутствие сопровождающей проводки на плоскости фасадов).

6. Требования к подсветке фасадов объектов капитального строительства (перечисление архитектурных приемов внешнего освещения их фасадов и цветов, а также оттенков такого освещения с указанием палитры).

1. При формировании внешнего облика зданий, необходимо предусмотреть:

- а) освещение входной группы;
- б) освещение домовых знаков в темное время суток.

Статья 45.11 Требования к архитектурно-градостроительному облику объектов производственного или складского назначения (в том числе сельскохозяйственного)

Основные принципы формирования архитектурно-градостроительного облика объектов.

1. При формировании внешнего облика зданий руководствоваться принципами сомасштабности, ансамблевости и гармонии, обеспечивая интеграцию в сложившуюся градостроительную ситуацию (необходимо учитывать характер, структуру и стилистические особенности окружающей застройки и ландшафта).

Архитектурный облик объекта должен быть подчинен единому стилистическому решению. Дизайн отдельных элементов должен подчиняться единому стилю всего объекта.

При выборе базового цвета отдавать предпочтение натуральным оттенкам и цветам. При выборе дополнительных и акцентных цветов необходимо обеспечить их гармоничное сочетание с базовым цветом.

2. Общие требования к отделочным и (или) строительным материалам:

- 1) применять долговечные (со сроком службы не менее 10 лет), ремонтпригодные материалы (учитывать дальнейшую эксплуатацию);
- 2) выполнять первые этажи и цоколь из устойчивых к атмосферным явлениям, вандалостойких и визуально привлекательных материалов;
- 3) предусматривать систему разрезки облицовочных панелей с учетом архитектурных решений и габаритов дверных и оконных проемов.

3. Материалы для применения в отделке (финишные материалы):

- 1) кровля, элементы кровли: фальцевая кровля, мягкая черепица, наливная кровля, мембрана, засыпка с фиксацией, сланцевая кровля, песчано-цементная черепица,

керамическая черепица, светопрозрачные конструкции и другие долговечные материалы (включая материалы, используемые для эксплуатируемой кровли);

2) цоколь: природный камень (гранит или аналог), клинкерный кирпич, полнотелый кирпич, керамогранит на клеевой основе, панели из бетонных композитов, бетон и другие долговечные материалы;

3) стены: облицовочный кирпич (клинкерный, керамический), железобетонные стеновые панели, облицовочные навесные конструкции. В том числе подшивка нависающих частей, керамогранит, композит, архитектурный бетон, природный камень (гранит или аналог), металлокассеты (в том числе профилированные), аквапанель, НРЛ-панель, линейная панель и другие долговечные материалы;

4) входные группы: светопрозрачные, вандалостойкие конструкции с применением алюминиевого и/или стального профиля со стеклопакетом (остекление не менее 60% дверного полотна, в том числе в составе витражных конструкций); материалы примыкания к светопрозрачным конструкциям должны быть выполнены из долговечных и вандалостойких материалов;

5) декоративные элементы: стеклофибробетон, природный камень (гранит или аналог), металл и другие долговечные материалы;

6) материалы, используемые для создания произведений декоративно-прикладного искусства панно должны соответствовать требованиям долговечности, ремонтпригодности, экономичности в эксплуатации.

1. Требования к объемно-пространственным характеристикам объектов капитального строительства (архитектурные решения объектов капитального строительства, определяющие их размер, форму, функциональное назначение и местоположение в границах земельного участка).

1. Размещение объектов капитального строительства (далее – объект) в границах земельного участка должно производиться с учетом реализации требований нормативов градостроительного проектирования Московской области (Постановление Правительства Московской области от 17.08.2015 N 713/30 «Об утверждении нормативов градостроительного проектирования Московской области»), а также правил благоустройства территории муниципального образования Московской области в части нормируемого комплекса элементов благоустройства и парковочных мест.

2. Требования к объемно-пространственным и архитектурным решениям:

1) требования к объемно-пространственным и архитектурным решениям входных групп:

а) основной вход (входы) в здание должен быть организован с учетом создания «безбарьерной среды», за исключением случаев при которых планировочная отметка первого этажа обусловлена особенностями технологического процесса (при условии обеспечения доступности для маломобильных групп); в случае проведения реконструкции объекта капитального строительства допускается сохранение существующего уровня входа в здание (при условии обеспечения доступности для маломобильных групп), при наличии возможности – с уровня земли/в одном уровне с прилегающим твердым покрытием. (За исключением объектов с ВРИ 6.9 – склад, которым не предъявляются требования по доступу МГН);

б) главный вход в здание необходимо выявить (акцентировать), второстепенные входы (служебные, технические, эвакуационные) - нивелировать;

в) предусмотреть защиту от атмосферных осадков основной(-ых) входной(-ых) групп(ы) путем устройства козырьков (навесов, заглубления входных групп и т.д.) (устройство защиты от атмосферных осадков может не предусматриваться над эвакуационными выходами);

г) при устройстве козырьков (навесов) использовать безопорные конструкции, в случае обоснованной необходимости наличия опорных элементов в зоне главного входа (под козырьком (навесом)), предусмотреть их по массе соотносимыми нависающими над ними объемам, а также четное количество опорных элементов.

2. Требования к архитектурно-стилистическим характеристикам объектов капитального строительства (характеристики элементов фасадов, а также элементов иных наружных частей объектов капитального строительства и их характеристик).

1. При формировании внешнего облика зданий руководствоваться принципами сомасштабности, ансамблевости и гармонии, предусмотрев:

1) интеграцию в сложившуюся градостроительную ситуацию (необходимо учитывать характер, структуру и стилистические особенности окружающей застройки и ландшафта);

2) выявление функционального назначения проектируемого здания.

2. Требования к размещению, типоразмерам и стилистическим характеристикам светопрозрачных конструкций:

1) размещение светопрозрачных конструкций (оконные проемы, витражи) на фасаде должно быть обусловлено планировочными и композиционными решениями (недопустимо подчинение размещения оконных проемов только планировочным решениям без обоснования общей композиции фасада, учета тектоники здания).

3. Требования к архитектурно-стилистическим характеристикам входных групп:

1) козырек (навес) главного входа должен визуально отличаться от второстепенных входов, при этом должен подчиняться единому стилю объекта;

2) устройство козырьков (навесов) над всеми входными группами должно быть выполнено с учетом стилистической взаимоувязки с фасадными решениями.

3. Требования к цветовым решениям объектов капитального строительства (цвета и оттенки, используемые для отделки фасадов с указанием палитры).

1. Общие рекомендации к цветовым решениям:

1) цветовое решение должно быть обосновано и выполнено во взаимной увязке с композиционными решениями здания, тектоникой объема, оконными проемами;

2) при разработке цветовых решений необходимо:

а) избегать соотношения цветов на фасаде в пропорции 1:1; должен быть основной, базовый цвет и дополнительные, акцентные цвета;

б) руководствоваться принципом гармоничного сочетания с окружающей застройкой территории;

в) исключить случайное использование цвета; учитывать, что цветовые акценты выявляют объемно-пластические свойства объектов;

2. В качестве базового цвета не рекомендуется применять оттенки открытой и агрессивной цветовой гаммы, которые будут доминировать и разрушать общую композицию объема.

3. При выборе цветовых решений, необходимо учитывать, что при использовании технологии оштукатуривания возможно использование только светлых, разбеленных, натуральных оттенков и цветов, в целях предупреждения выгорания в процессе

эксплуатации. В случае применения штукатурки иных оттенков необходимо обоснование и обеспечение сохранности цвета в течение всего срока службы примененной штукатурки.

4. Рекомендуется исключить визуальное восприятие крепежных изделий; в случае их наличия, выполнить крепежные изделия с учетом цвета основных элементов.

5. При использовании двух и более цветов штукатурки обеспечивать их стыковку в разных (смещенных друг относительно друга) плоскостях с перепадом, или рустовочным профилем или установкой разделителя. Данное требование не распространяется на росписи, выполняемые на фасаде.

6. При объемно-планировочном решении здания, предусматривающем устройство разновысотных частей здания с разностью высот более одного этажа, для нижележащей кровли необходимо выполнять проработку ее цветового решения, предусмотрев применение цветных покрытий (засыпки, мембраны) с учётом визуального восприятия кровли из окон многоэтажных зданий.

4. Требования к отделочным и (или) строительным материалам объектов капитального строительства (материалы для отделки фасадов).

1. Общие рекомендации к отделочным и (или) строительным материалам:

1) выполнять первые этажи и цоколь из устойчивых к атмосферным явлениям, вандалостойких и визуально привлекательных материалов;

2) предусматривать систему разрезки облицовочных панелей с учетом архитектурных решений и габаритов дверных и оконных проемов.

2. Материалы для применения в отделке (финишные материалы):

1) кровля, элементы кровли: фальцевая кровля, мягкая черепица, наливная кровля, мембрана, засыпка с фиксацией, сланцевая кровля, песчано-цементная черепица, керамическая черепица, светопрозрачные конструкции и другие долговечные материалы (включая материалы, используемые для эксплуатируемой кровли);

2) цоколь: природный камень (гранит или аналог), клинкерный кирпич, полнотелый кирпич, керамогранит на клеевой основе, панели из бетонных композитов, бетон и другие долговечные материалы;

3) стены: облицовочный кирпич (клинкерный, керамический), железобетонные стеновые панели, облицовочные навесные конструкции. В том числе подшивка нависающих частей, керамогранит, композит, архитектурный бетон, природный камень (гранит или аналог), металлокассеты (в том числе профилированные), аквапанель, HPL-панель, линейная панель и другие долговечные материалы;

4) входные группы: светопрозрачные, вандалостойкие конструкции с применением алюминиевого и/или стального профиля со стеклопакетом (остекление не менее 60% дверного полотна, в том числе в составе витражных конструкций); материалы примыкания к светопрозрачным конструкциям должны быть выполнены из долговечных и вандалостойких материалов;

5) декоративные элементы: стеклофибробетон, природный камень (гранит или аналог), металл и другие долговечные материалы;

6) материалы, используемые для создания произведений декоративно-прикладного искусства панно должны соответствовать требованиям долговечности, ремонтпригодности, экономичности в эксплуатации.

3. При отделке фасадов не допускается:

1) опирание фасада навесного, оштукатуренного, фиброцементного, алюмокомпозитного без устройства цоколя на отметке земли; необходимо исключить примыкание элементов отделки к уровню грунта (отмостки);

2) использование сэндвич-панелей с открытым типом крепления (визуально заметные соединения панелей, видимые крепежные элементы (винты, дюбели, заклепки). Допустимо применение нащельников без видимых крепежей для объектов производственного и складского назначения не визуализирующиеся с автомобильных трасс, общественных пространств и жилой застройки.

4. Запрещенные для применения в отделке (финишные материалы) материалы:

1) бетонные блоки без финишной отделки;

2) фасад: сотовый или профилированный поликарбонат, профлист, металлический и пластиковый сайдинг, цветная и тонирующая самоклеющаяся пленка, сэндвич-панель с открытым типом крепления.

Возможно при условии отсутствия визуализации с автомобильных трасс, общественных трасс, общественных пространств и жилой застройки для производственных и складских объектов: профлист (при обеспечении визуальной привлекательности, долговечности, сэндвич-панель с применением нащельников без видимых крепежей).

3) цоколь: фиброцементные панели (на подсистеме – в составе вентфасада), металлокассеты, сэндвич-панели, профлист, вентфасад с облицовкой керамогранитом или плиткой.

5. Не рекомендуется в облицовке фасада использование технологии оштукатуривания. В случае использования рекомендуется применение только штукатурки, тонированной в массе, при этом общая площадь оштукатуренных поверхностей не может быть более 50% от общей площади поверхностей здания.

6. Не рекомендуется сопряжение в одной плоскости поверхностей с различными отделочными материалами без раскрепки (за исключением мозаичных панно).

5. Требования к размещению технического и инженерного оборудования на фасадах и кровлях объектов капитального строительства (перечисление технических устройств (в том числе вентиляции и кондиционирования воздуха, газоснабжения, освещения, связи, видеонаблюдения) и приемов улучшения декоративных качеств фасадов объектов капитального строительства при размещении такого оборудования.

1. Исключить размещение инженерного оборудования на декоративных элементах здания.

2. Предусмотреть обустройство специальных архитектурных элементов (мест размещения) для наружных блоков кондиционеров (ниши, наружные корзины с декоративными экранами) без выведения элементов электрооборудования на наружные плоскости стен (отсутствие сопровождающей проводки на плоскости фасадов).

6. Требования к подсветке фасадов объектов капитального строительства (перечисление архитектурных приемов внешнего освещения их фасадов и цветов, а также оттенков такого освещения с указанием палитры).

1. При формировании внешнего облика зданий, необходимо предусмотреть:

а) освещение входной группы;

б) освещение домовых знаков в темное время суток.

ПРИЛОЖЕНИЕ

СВЕДЕНИЯ О ГРАНИЦАХ ТЕРРИТОРИАЛЬНЫХ ЗОН